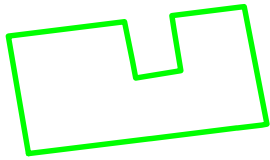
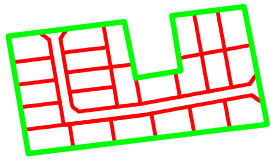


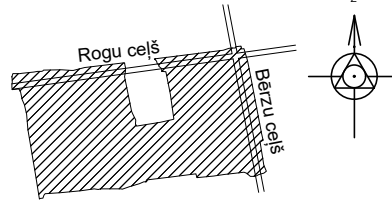
Projektētās teritorijas shēma pirms detālplānojuma izstrādes



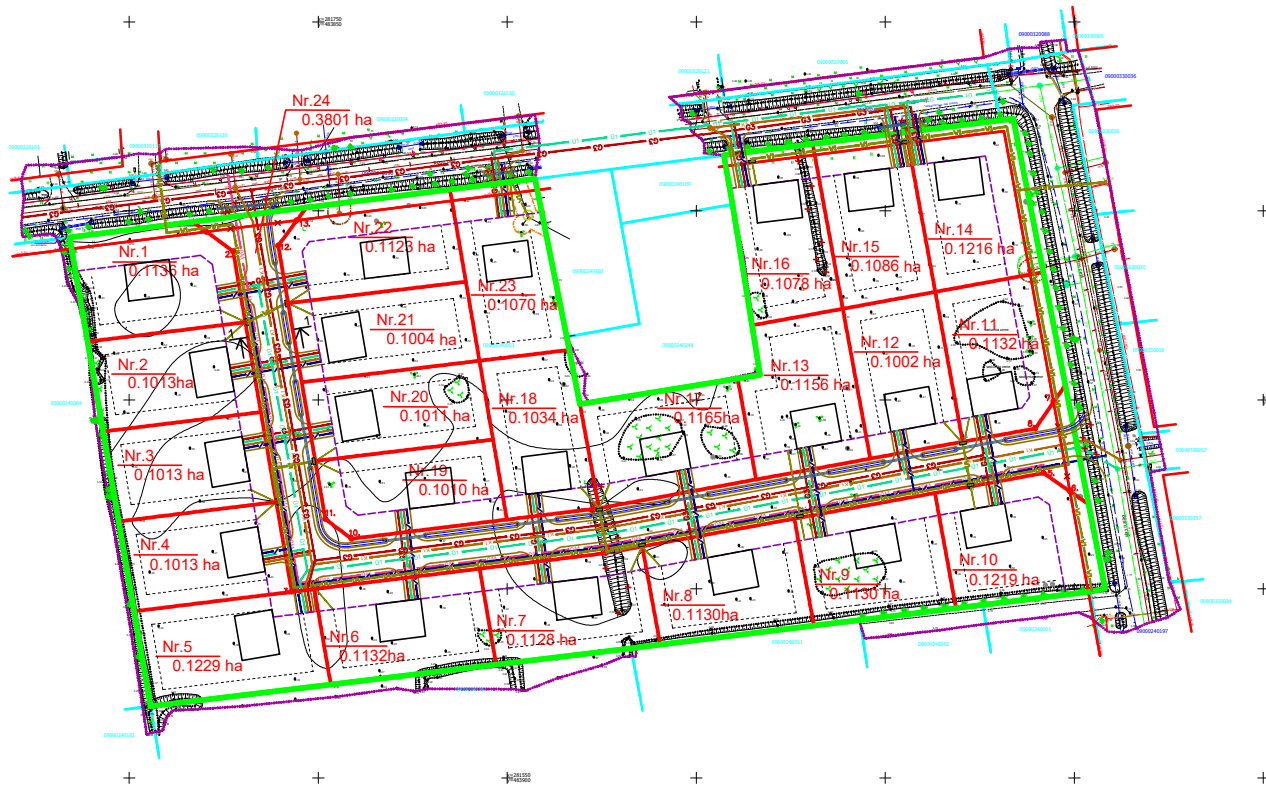
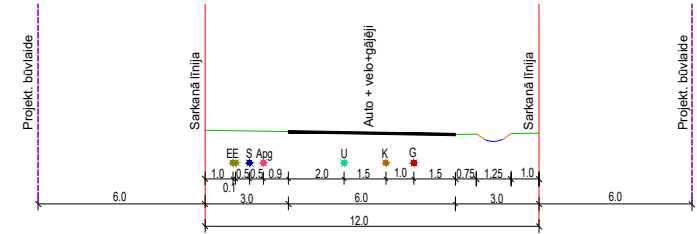
Projektētās teritorijas shēma pēc detālplānojuma izstrādes



Uzmērītās teritorijas izvietojuma shēma



JAUNVEIDOJAMĀ IELA 1 - 1



Esošā zemes vienība	
Kadastra apzīmējums	Platība (ha)
09000240003	2,9031
Kopā	2,9031

Sarkanās līnijas pagriezienu punktu koordinātas	
1	x=281694.47 y=483820.48
2	x=281689.31 y=483827.48
3	x=281599.22 y=483843.00
4	x=281609.47 y=483926.07
5	x=281630.63 y=484041.84
6	x=281625.81 y=484048.92
7	x=281649.42 y=484044.51
8	x=281642.44 y=484039.68
9	x=281621.33 y=483924.25
10	x=281613.26 y=483858.84
11	x=281618.43 y=483851.86
12	x=281690.82 y=483839.40
13	x=281697.49 y=483844.34

APZĪMĒJUMI

	Detālplānojuma robeža
	Uzmērīta zemes vienības robeža ar robežpunktu
	Sarkanā līnija
	Eksploatacijas aizsargoslas teritorija ap elektrisko tīku gatavību līniju pilsētās un ciemos ar nominālo spriegumu līdz 20 kilovoltiem
	Eksploatacijas aizsargoslas teritorija ap Ūdensvadu, kas atrodas līdz 2 metru dziļumam
	Eksploatacijas aizsargoslas teritorija gar ielu vai ceļu - sarkanā līnija
	Eksploatacijas aizsargoslas teritorija gar pašteses kanalizācijas vadu
	Eksploatacijas aizsargoslas teritorija ap elektrisko tīku sadales iekārtu
	Projektētā ielas sarkanā līnija ar pagriezienu punktu
	Likvidējama sarkanā līnijas posms
	Projektēto zemes vienību robežas
	Projektētās zemes vienības numurs, kadastra apzīmējums un platība
	Projektētā ēkabhūve
	Projektētā būvvalde
	Teritorijas zemes vienība, kur iespējama apbūve
	Projektējama 20 kV kabelis
	Projektējama 0.4 kV kabelis
	Projektējama pēduskaules kabelis (pievads)
	0.4 kV kabelu un pēduskaules sadale
	Projektējamā elektronisko sakaru tīku kabelu kanalizācija
	Projektējama kanalizācijas vads
	Projektējama Ūdensvads
	Projektējama gāzes vads
	Projektējama ielu apgaismojums
	Projektējama novadgrāvis
	Projektēta caurteka
	Projektētais ceļš/rebrauktuves/apmales
	Likvidējama nogāze
	Likvidējami grāvju posmi

DETĀLPLĀNOJUMS		SIA "Arhitektūra un Vide"	
Rogu ceļš 8, Jelgava		Reģ. Nr. 430016278	
zemes vienību kadastra apzīmējums		Lāču iela 42-1,	
09000240003		Jelgava, LV, 3001	
		+371 26260076	
Inženierteknisks plāns		Kartogrāfiskā materiāla pamatne:	
grafiskās datis izstrauka mērogs 1:1000		augstas detalizācijas topogrāfiskā informācija	
ar mēroga koeficientu 1:500		SIA "Vinsko" sertificēta materiāla (A20013) R-Pilve	
Mēroga koeficients: 0.999604 LXS-92 TM		Topogrāfiskais plāns 08.03.2022 Mērogs 1:500	
Projektam piekritu, leibidumu nav			
SASKANOTS, nekustamā īpašuma			
Rogu ceļš 8			
īpašnieka			
Arhitekts	Arh. prakses sertifikāts Nr.1-00220	Iveta Lāčāneiece	2022. Stadija DP
Izstrādāja	Ainavu arhitekts	Gunta Rozenberga	2022. Lapa 3
Izstrādāja	Zemes ierīcētāja sertifikāta Nr. AA040	Ieva Lillā	2022. Lapa 3
Apliecinu, ka projekts izstrādāts atbilstoši normatīvo aktu prasībām, kas reglā zemes ierīcības projekta izstrādi			