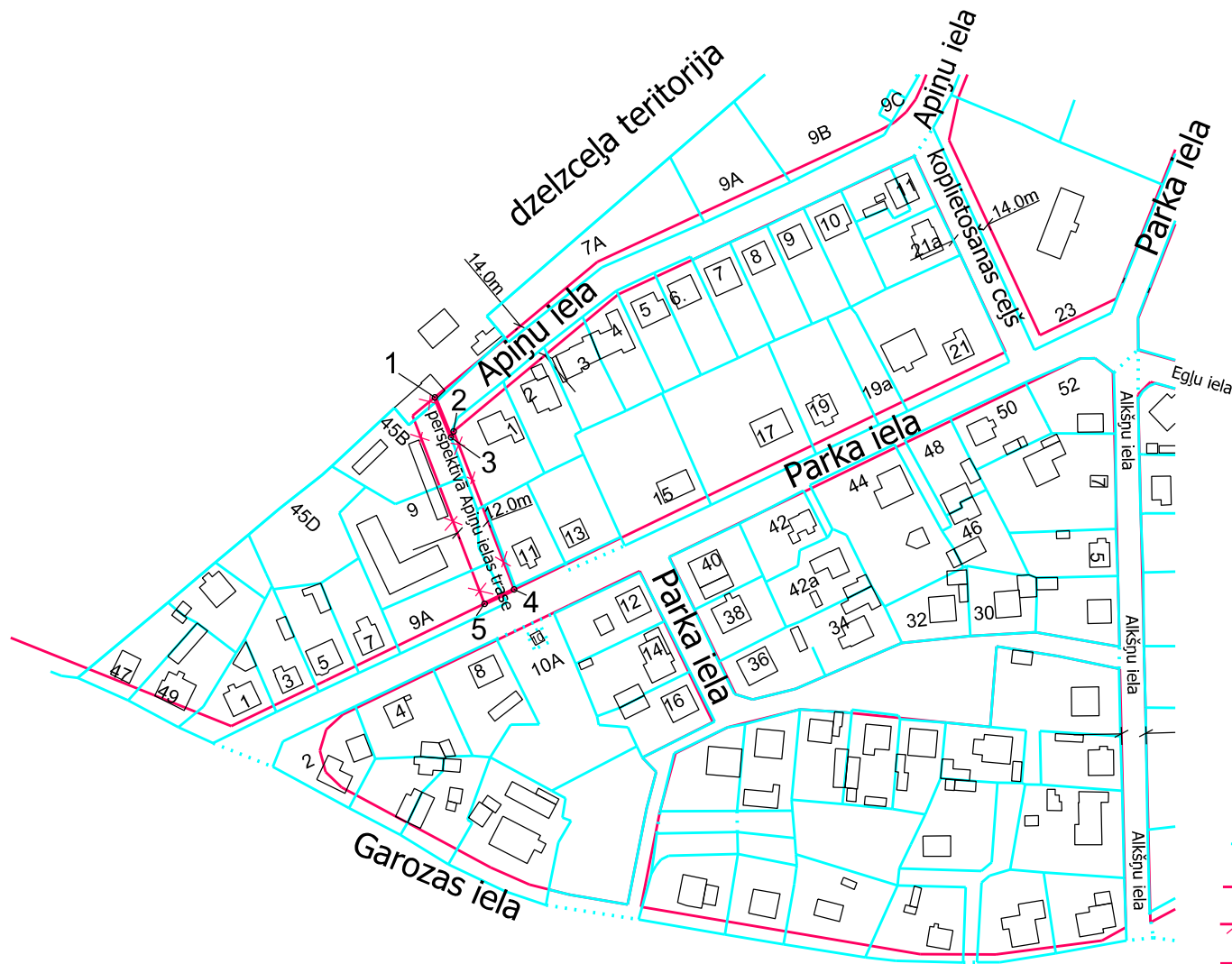






## Sarkanās līnijas koriģēšanas shēma perspektīvajai Apiņu ielas trasei



Koriģēto  
 ielu sarkano līniju koordinātas

Nr.	X	Y
1	278936.50	485430.76
2	278924.03	485437.65
3	278921.84	485436.68
4	278866.05	485459.83
5	278860.81	485449.00

Apzīmējumi:

-  zmesgabala robeža
-  esoša ielas sarkanā līnija
-  likvidējamā ielas sarkanā līnija
-  koriģētā ielas sarkanā līnija