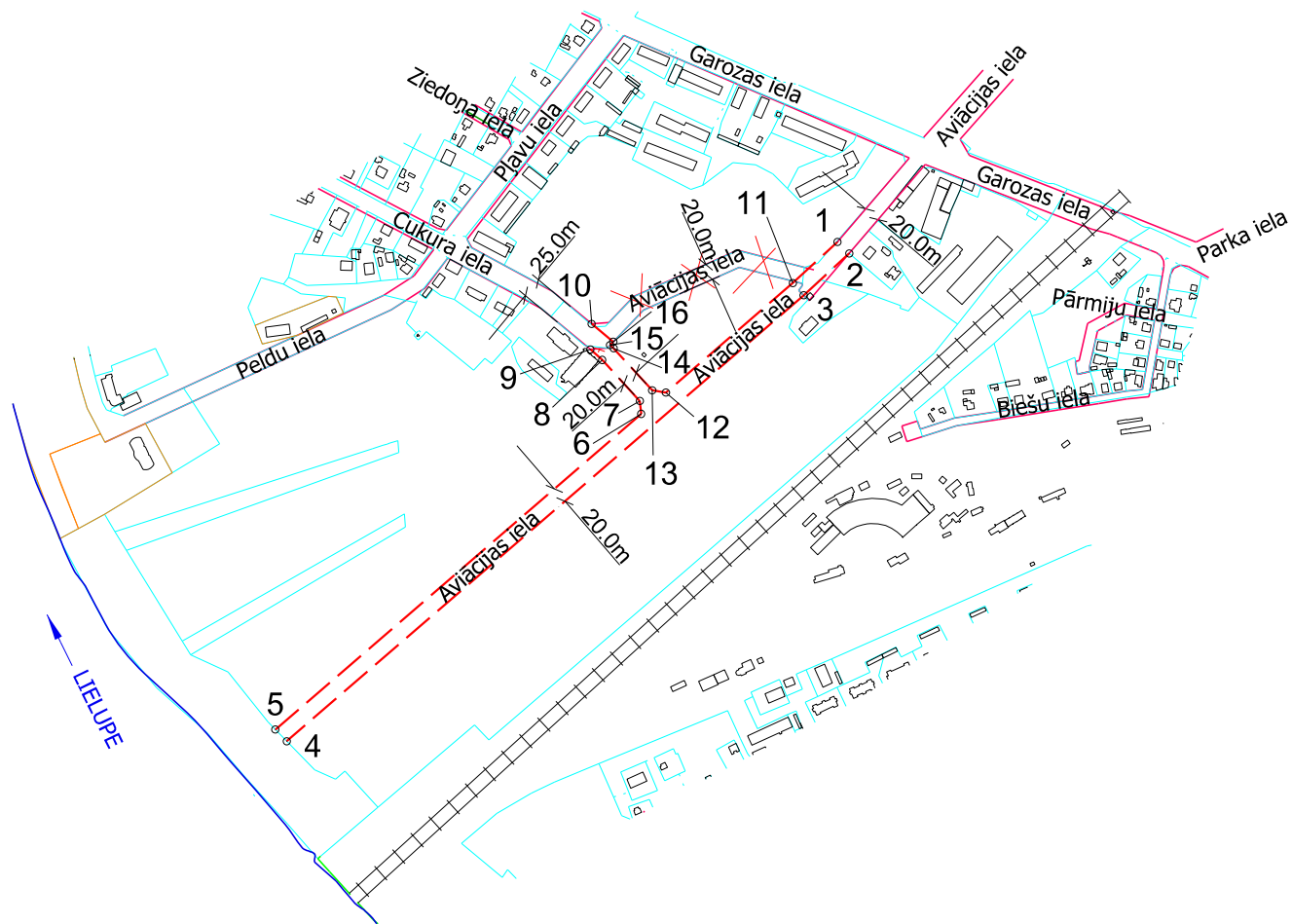


1. pielikums.
 Jelgavas pilsētas domes
 25.04.2013. lēmumam Nr.4/6





Aviācijas ielas sarkanās līnijas koriģēšanas shēma



Koriģēto
 ielu sarkano līniju koordinātas

Nr.	X	Y
1	278816.01	484917.66
2	278802.13	484932.09
3	278750.85	484876.41
4	278205.57	484244.15
5	278219.90	484230.15
6	278605.84	484677.66
7	278621.60	484675.98
8	278671.79	484629.95
9	278684.71	484615.51
10	278715.93	484617.01
11	278765.82	484863.16
12	278631.91	484707.89
13	278634.71	484691.09
14	278686.04	484644.02
15	278689.96	484639.63
16	278694.02	484643.42

Apzīmējumi:

-  zmesgabala robeža
-  esoša ielas sarkanā līnija
-  likvidējamā ielas sarkanā līnija
-  koriģētā ielas sarkanā līnija