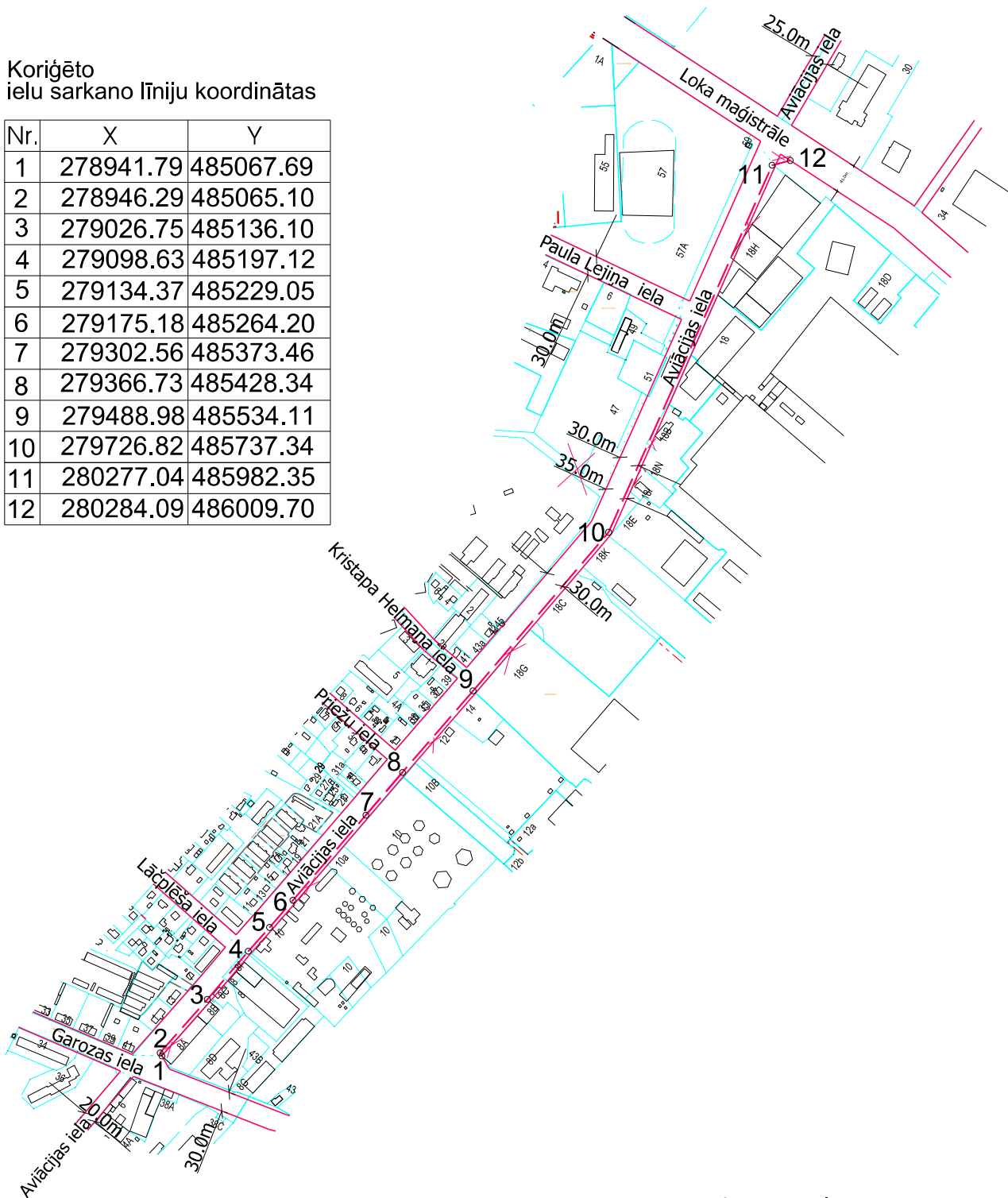






Aviācijas ielas sarkanās līnijas koriģēšanas shēma

Koriģēto
 ielu sarkano līniju koordinātas

Nr.	X	Y
1	278941.79	485067.69
2	278946.29	485065.10
3	279026.75	485136.10
4	279098.63	485197.12
5	279134.37	485229.05
6	279175.18	485264.20
7	279302.56	485373.46
8	279366.73	485428.34
9	279488.98	485534.11
10	279726.82	485737.34
11	280277.04	485982.35
12	280284.09	486009.70



Apzīmējumi:

-  zmesgabala robeža
-  esoša ielas sarkanā līnija
-  likvidējamā ielas sarkanā līnija
-  koriģētā ielas sarkanā līnija