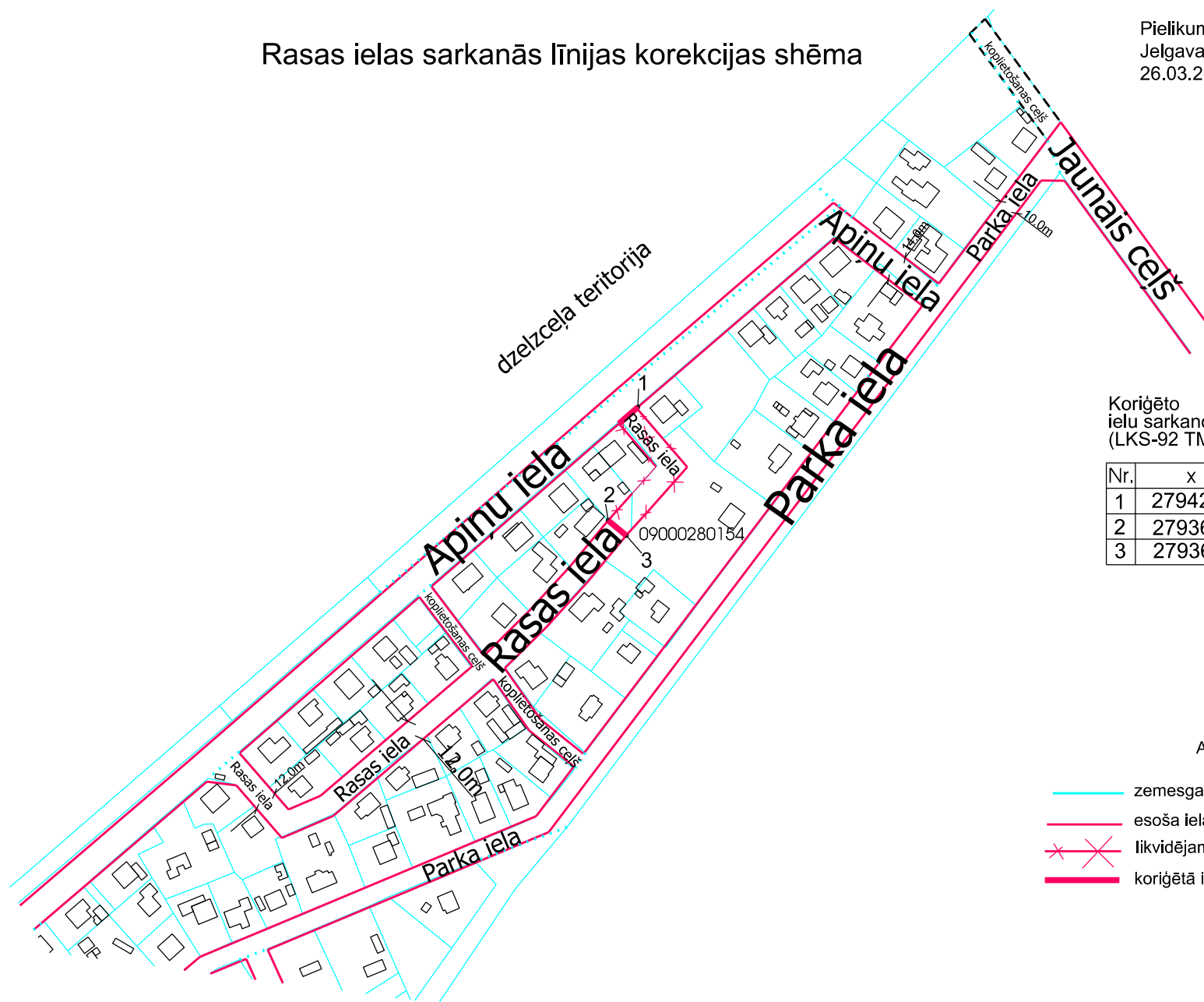


Rasas ielas sarkanās līnijas korekcijas shēma





Pielikums.
Jelgavas pilsētas domes
26.03.2015. lēmumam Nr.4/3



Koriģēto
ielu sarkano līniju koordinātas
(LKS-92 TM)

Nr.	x	y
1	279426.23	486018.64
2	279368.57	486003.53
3	279360.90	486012.75

Apzīmējumi:

-  zemesgabala robeža
-  esoša ielas sarkanā līnija
-  likvidējamā ielas sarkanā līnija
-  koriģētā ielas sarkanā līnija