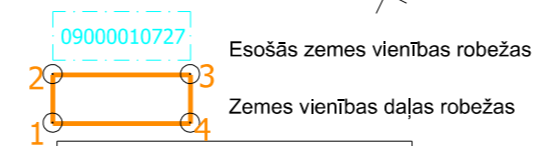
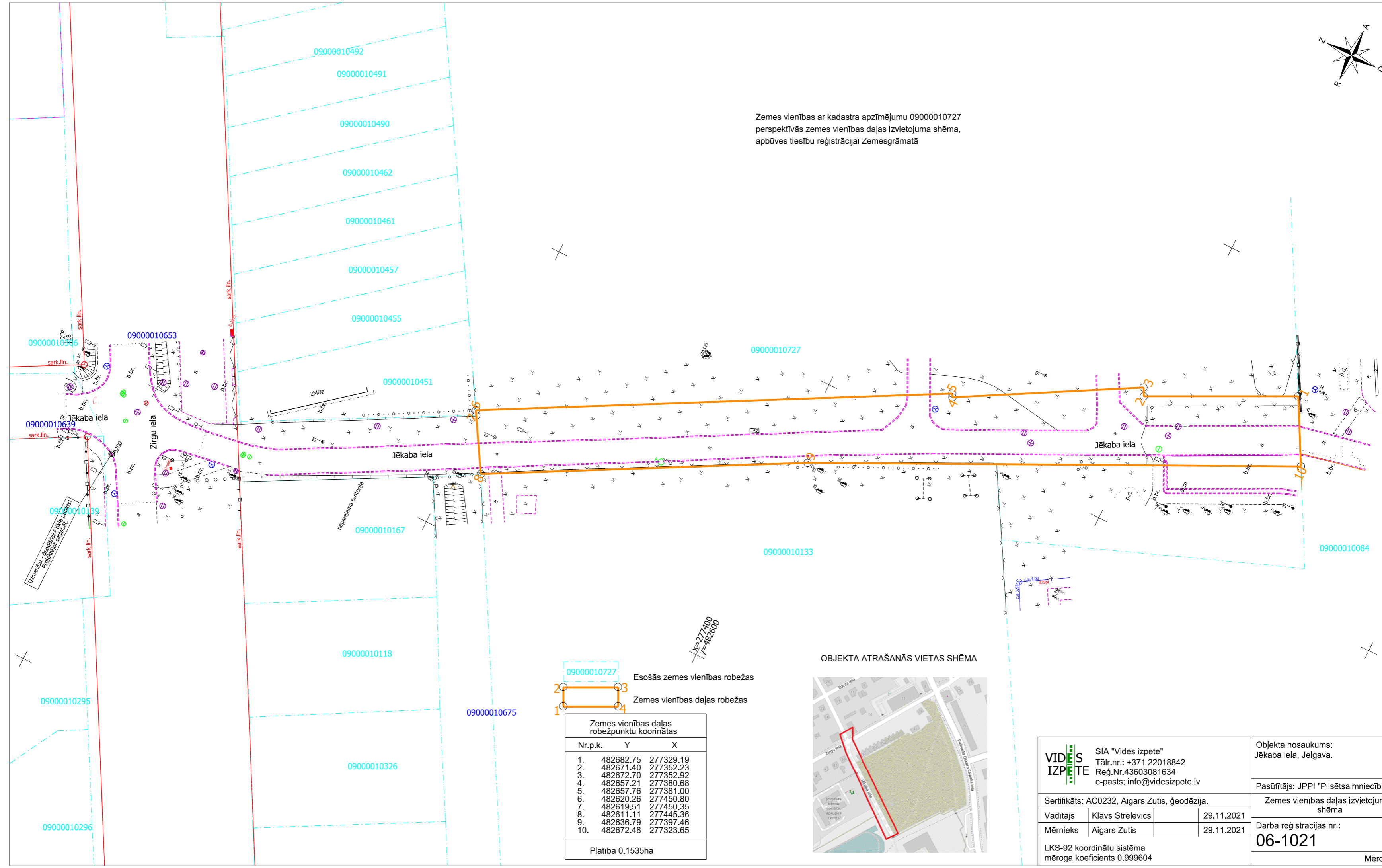
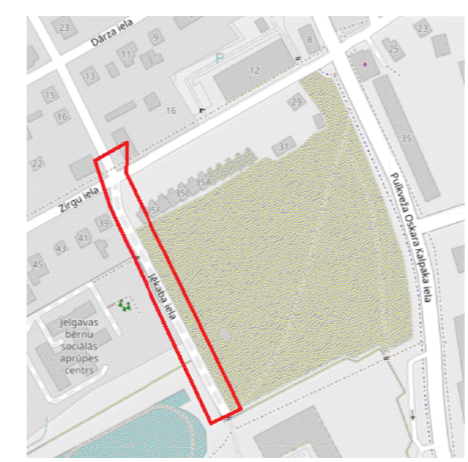


Zemes vienības ar kadastra apzīmējumu 09000010727  
perspektīvās zemes vienības daļas izvietojuma shēma,  
apbūves tiesību reģistrācijai Zemesgrāmatā



Zemes vienības daļas robežpunktu koordinātas		
Nr.p.k.	Y	X
1.	482682.75	277329.19
2.	482671.40	277352.23
3.	482672.70	277352.92
4.	482657.21	277380.68
5.	482657.76	277381.00
6.	482620.26	277450.80
7.	482619.51	277450.35
8.	482611.11	277445.36
9.	482636.79	277397.46
10.	482672.48	277323.65
Platība 0.1535ha		

OBJEKTA ATRAŠANĀS VIETAS SHĒMA



<b>VIDES IZPĒTE</b> SIA "Vides izpēte" Tālr.nr.: +371 22018842 Reģ.Nr.43603081634 e-pasts: info@videsizpete.lv	Objekta nosaukums: Jēkaba iela, Jelgava.	
	Pasūtītājs: JPPI "Pilsētsaimniecība"	
Sertifikāts: AC0232, Aigars Zutis, ģeodēzija.	Zemes vienības daļas izvietojuma shēma	
Vadītājs: Klāvs Strelēvics	29.11.2021	Lapas 1
Mērnieris: Aigars Zutis	29.11.2021	Darba reģistrācijas nr.:
LKS-92 koordinātu sistēma mēroga koeficients 0.999604		<b>06-1021</b> Lapa 1.
Mērogs 1:500		