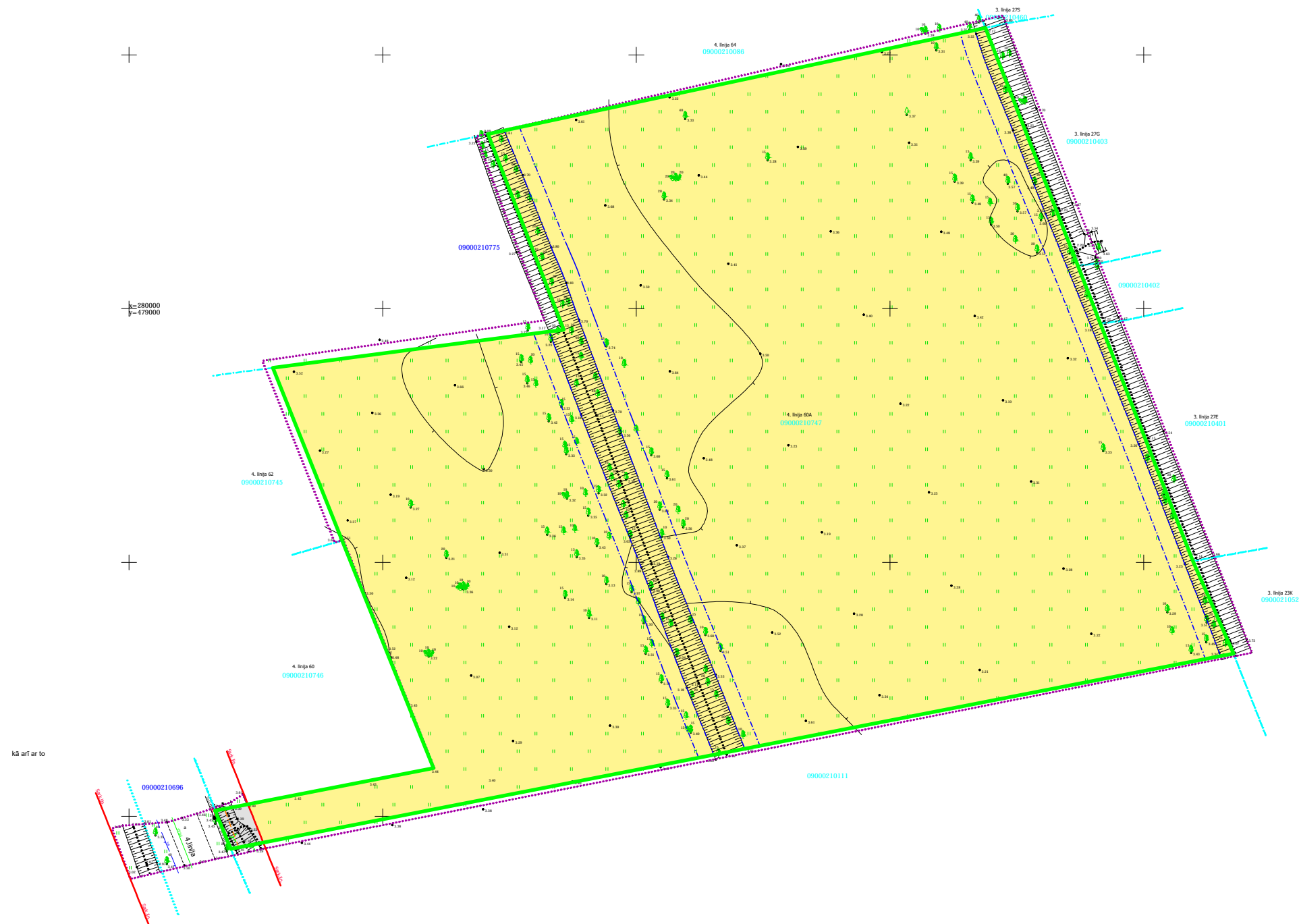
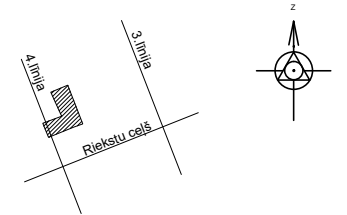


Objekta izvietojuma shēma



1:280000
1:479000

kā arī ar to


Apzīmējumi

	Detālplānojuma robeža
	Uzmērīta zemes vienības robeža ar robežpunktu
	Savrupmāju apbūves teritorija (DzS)
	Transporta infrastruktūras teritorija (TR)
	Ekspluatācijas aizsargjoslas teritorija ap elektrisko tīklu gaisvadu līniju pilsētās un ciemos ar nominālo spriegumu līdz 20 kilovoltiem
	Ekspluatācijas aizsargjoslas teritorija gar ielu vai ceļu – sarkanā līnija
	Ekspluatācijas aizsargjoslas teritorija gar drenām un atklātiem grāvjiem

Piezīmes:

1. Pazemes inženiertīkli plānā uzlikti saskaņā ar ekspluatējošo organizāciju norādījumiem, apsekošanu dabā un agrāk izgatavotajiem grafiskajiem dokumentiem.
2. Zemes vienību robežas ir attēlotas atbilstoši zemes kadastrālās uzmērīšanas un vietējā ģeodēziskā tīkla precizitātei un var nesakrist ar situāciju plānā.
3. Topogrāfiskās uzmērīšanas lauku darbi veikti 2020.gada 10.decembrī.
4. Topogrāfiskajā plānā attēlotās uzmērītās teritorijas platība ir 1.96 ha.
5. Topogrāfiskie apzīmējumi attēloti atbilstoši MK noteikumu Nr.281 1.pielikumam.
6. Ielu sarkanās līnijas attēlotas atbilstoši pašvaldības teritorijas plānojumam.
7. Valsts zemes dienesta izsniegtā kadastra informācija 3070182.edoc (11.12.2020).

Esošā zemes vienība	
Kadastra apzīmējums	Platība (ha)
09000210747	1.8469
Kopā	1.8469

<p align="center">DETĀLPLĀNOJUMS 4.līnija 60A, Jelgava zemes vienības kadastra apzīmējums 09000210747</p>		<p>SIA "Arhitektūra un Vide" Reģ. Nr. 43603016278 Lāču iela 42-1 Jelgava, LV - 3001 +371 29269076</p> 				
<p align="center">Esošā situācija</p> <p>grafiskās daļas izdrukas mērogs 1:1000 ar mēroga noteiktību 1:500 Mēroga koeficients: 0.999605 LKS-92 TM</p>		<p>Kartogrāfiskā materiāla pamatne: augstas detalizācijas topogrāfiskā informācija SIA "Geometrs" sertificēts mērnieks (AC0002) A.Kristaps Topogrāfiskais plāns 10.12.2020 Mērogs 1:500</p>				
<p>Projektam piekritu, iebildumu nav SASKAŅOTS, nekustamā īpašuma "4.līnija 60A" īpašnieks</p>						
Arhitekts	Arh. prakses sertifikāts Nr.1-00220	Iveta Lāčauniece2021	Stadija	DP	
Izstrādāja	Zemes ierīkotāja sertifikāta Nr. AA0040	Ieva Lillā2021	Lapa	1	
<p>Apliecinu, ka projekts izstrādāts atbilstoši normatīvo aktu prasībām, kas regulē zemes ierīcības projekta izstrādi</p>					Lapas	3