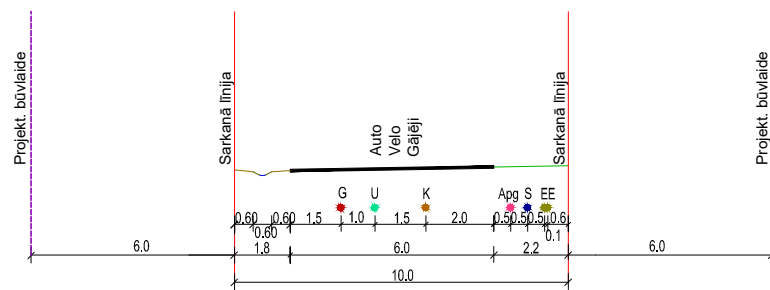
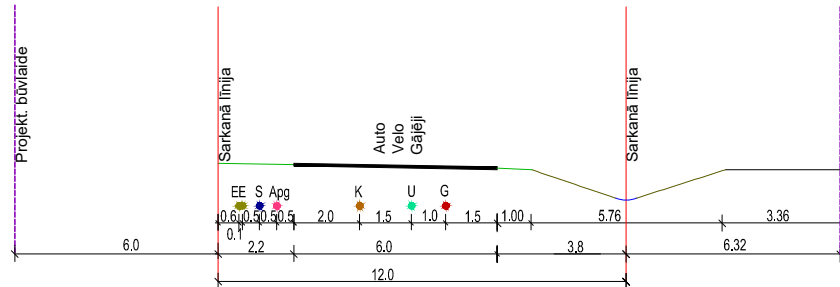


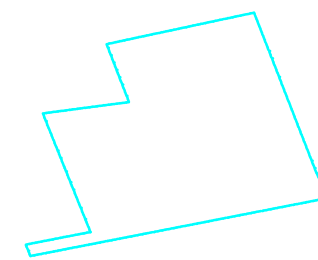
JAUNVEIDOJAMĀ IELA 1 - 1



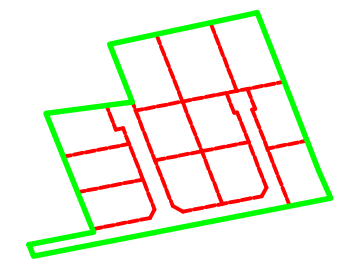
JAUNVEIDOJAMĀ IELA 3 - 3



Projektētās teritorijas shēma pirms detālplānojuma projekta izstrādes

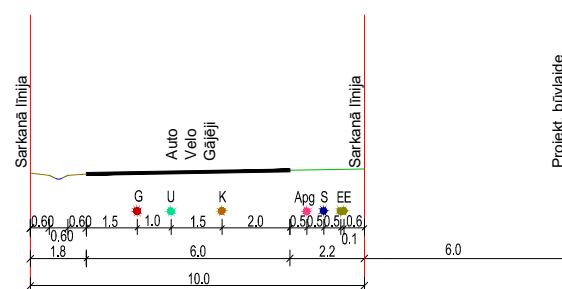


Projektētās teritorijas shēma pēc detālplānojuma projekta izstrādes

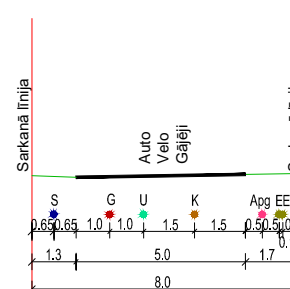


Sarkanās līnijas pagrieziena punktu koordinātas	
1	x=279902.36 y=479023.44
2	x=279909.49 y=479060.02
3	x=279911.38 y=479059.26
4	x=279918.81 y=479097.39
5	x=279924.52 y=479100.54
6	x=279978.47 y=479079.58
7	x=279977.52 y=479074.68
8	x=279993.61 y=479068.53
9	x=279995.87 y=479085.70
10	x=279926.85 y=479112.50
11	x=279923.08 y=479119.33
12	x=279933.30 y=479171.76
13	x=279939.01 y=479174.91
14	x=279989.07 y=479155.42
15	x=279988.69 y=479153.42
16	x=280001.94 y=479148.26
17	x=280004.66 y=479162.23
18	x=279991.41 y=479167.39
19	x=279991.02 y=479165.39
20	x=279926.75 y=479190.41
21	x=279894.80 y=479026.48

JAUNVEIDOJAMĀ IELA 2 - 2



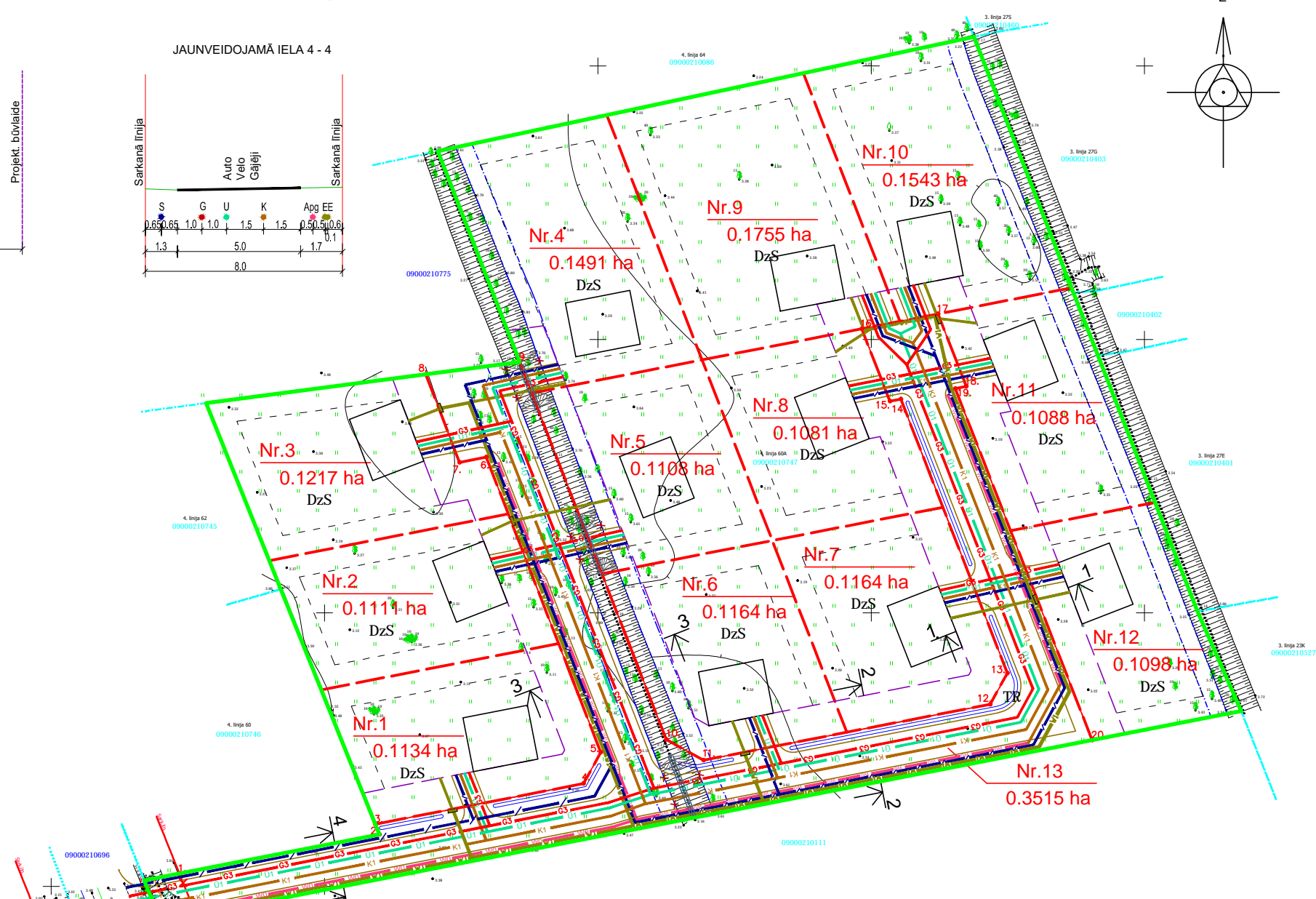
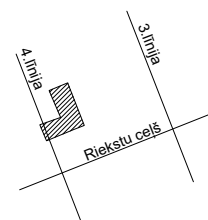
JAUNVEIDOJAMĀ IELA 4 - 4



Apzīmējumi

	Detālplānojuma robeža
	Uzmērīta zemes vienības robeža ar robežpunktu
	Projektētā ielas sarkanā līnija ar pagrieziena punktu
	Likvidējams sarkanās līnijas posms
	Projektēto zemes vienību robežas
	Projektētās zemes vienības numurs, kadastra apzīmējums un platība
	Projektētā ēka/būve
	Ekspluatācijas aizsargjoslas teritorija ap elektroenerģijas tīklu gaisvadu līniju pilsētās un ciemos ar nominālo spriegumu līdz 20 kilovoltiem
	Ekspluatācijas aizsargjoslas teritorija gar ielu vai ceļu – sarkanā līnija
	Ekspluatācijas aizsargjoslas teritorija gar drenām un atklātiem grāvjiem
	Projektētā būvlaide
	Teritorija zemes vienībā, kur iespējama apbūve
	Projektējams 0.4 kV kabelis
	Projektējams pēdcuzskaites kabelis (pievads)
	0.4 kV kabelu un komercuzskaites sadalne
	Projektējamā elektronisko sakaru tīklu kabelu kanalizācija
	Projektējams kanalizācijas vads
	Projektējams ūdensvads
	Projektējams gāzes vads
	Projektējams ielu apgaismojums
	Ievalka
	Projektēta caurteka
	Likvidējama nogāze
	Jaunveidojama nogāze

Objekta izvietojuma shēma



Esošā zemes vienība	
Kadastra apzīmējums	Platība (ha)
09000210747	1.8469
Kopā	1.8469

DETĀLPLĀNOJUMS		SIA "Arhitektūra un Vide"	
4.līnija 60A, Jelgava		Reģ. Nr. 43603016278	
zemes vienības kadastra apzīmējums 09000210747		Lāču iela 42-1	
		Jelgava, LV - 3001	
		+371 29269076	
Inženiertīklu plāns		Kartogrāfiskā materiāla pamatne:	
grafiskās daļas izdrukas mērogs 1:1000		augstas detalizācijas topogrāfiskā informācija	
ar mēroga noteiktību 1:500		SIA "Geometrs" sertificēts mērnieks (AC0002) A.Kristaps	
Mēroga koeficients: 0.999605 LKS-92 TM		Topogrāfiskais plāns 10.12.2020 Mērogs 1:500	
Projektam piekritu, iebildumu nav			
SASKAŅOTS, nekustamā īpašuma "4.līnija 60A" īpašnieks			
Arhitekts	Arh. prakses sertifikāts Nr.1-00220	Iveta Lāčauniece2021
Izstrādāja	Zemes ierīkotāja sertifikāta Nr. AA0040	Ieva Lillā2021
Apliecinu, ka projekts izstrādāts atbilstoši normatīvo aktu prasībām, kas regulē zemes ierīcības projekta izstrādi			
		Stadija	DP
		Lapa	3
		Lapas	3