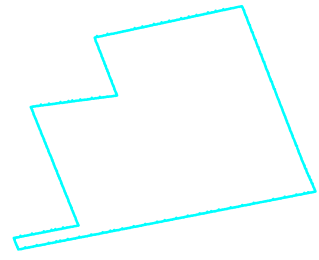
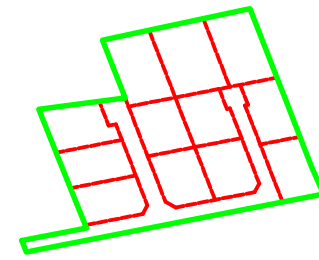


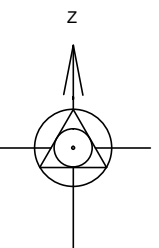
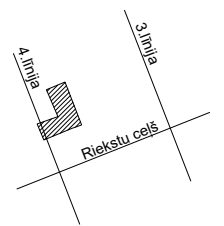
Projektētās teritorijas shēma pirms detālplānojuma projekta izstrādes



Projektētās teritorijas shēma pēc detālplānojuma izstrādes

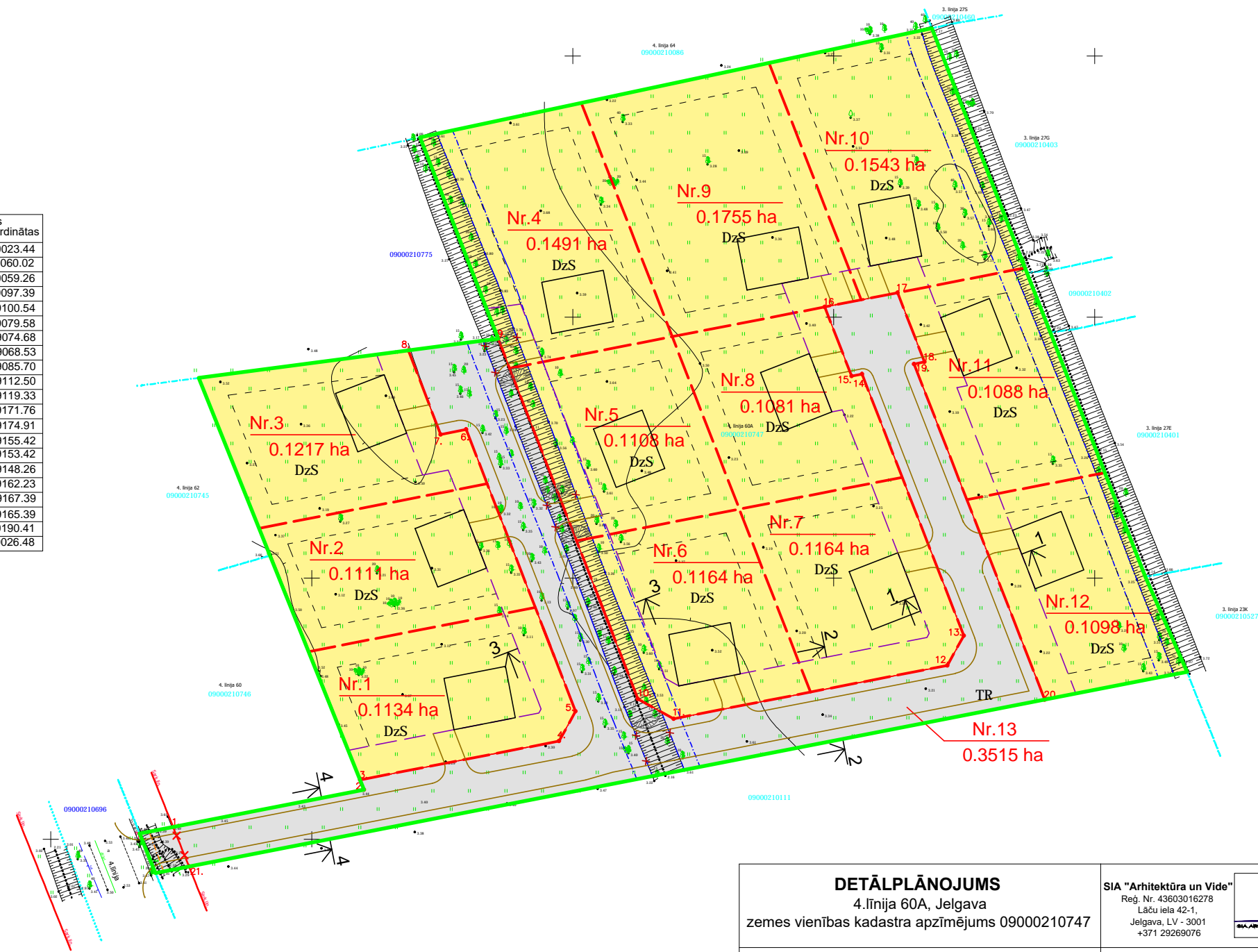


Objekta izvietojuma shēma



Plānotā teritorijas izmantošana un apgrūtinājumi									
Nr.	Projektētās zemes vienības kopplatība, ha	Atļautā izmantošana - Nekustamā īpašuma lietošanas mērķa kods	Maksimālais apbūves blīvums %	Brīvās zaļās teritorijas rādītājs %	Apbūves augstums - stāvu skaits	Apbūves maksimālais augstums (m)	7312050601 - Eksploatācijas aizsargjoslas teritorija ap elektrisko tīklu gaisvadu līniju pilsētās un ciemos ar nominālo spriegumu līdz 20 kilovoltiem (ha)	7312030100 - Eksploatācijas aizsargjoslas teritorija gar ielu vai ceļu - sarkanā līnija (ha)	7312010400 - Eksploatācijas aizsargjoslas teritorija gar drenām un atklātiem grāvjiem (ha)
1	0.1134	0601	30	60	2	12	—	—	—
2	0.1111	0601	30	60	2	12	—	—	—
3	0.1217	0601	30	60	2	12	—	—	—
4	0.1491	0601	30	60	2	12	—	—	0.0143
5	0.1108	0601	30	20	2	12	—	—	0.0106
6	0.1164	0601	30	60	2	12	—	—	0.0112
7	0.1164	0601	30	60	2	12	—	—	—
8	0.1081	0601	30	60	2	12	—	—	—
9	0.1755	0601	30	60	2	12	—	—	—
10	0.1543	0601	30	20	2	12	—	—	0.0148
11	0.1088	0601	30	60	2	12	—	—	0.0127
12	0.1098	0601	30	60	2	12	—	—	0.0123
13	0.3515	1101	—	—	—	—	0.0014	0.3515	0.0301

Sarkanās līnijas pagrieziena punktu koordinātas	
1	x=279902.36 y=479023.44
2	x=279909.49 y=479060.02
3	x=279911.38 y=479059.26
4	x=279918.81 y=479097.39
5	x=279924.52 y=479100.54
6	x=279978.47 y=479079.58
7	x=279977.52 y=479074.68
8	x=279993.61 y=479068.53
9	x=279995.87 y=479085.70
10	x=279926.85 y=479112.50
11	x=279923.08 y=479119.33
12	x=279933.30 y=479171.76
13	x=279939.01 y=479174.91
14	x=279989.07 y=479155.42
15	x=279988.69 y=479153.42
16	x=280001.94 y=479148.26
17	x=280004.66 y=479162.23
18	x=279991.41 y=479167.39
19	x=279991.02 y=479165.39
20	x=279926.75 y=479190.41
21	x=279894.80 y=479026.48



Apzīmējumi

	Detālplānojuma robeža
	Uzmērīta zemes vienības robeža ar robežpunktu
	Savrupmāju apbūves teritorija (DzS)
	Transporta infrastruktūras teritorija (TR)
	Projektētā ielas sarkanā līnija ar pagrieziena punktu
	Likvidējams sarkanās līnijas posms
	Projektēto zemes vienību robežas
	Projektētās zemes vienības numurs, kadastra apzīmējums un platība
	Projektētā ēka/būve
	Eksploatācijas aizsargjoslas teritorija ap elektrisko tīklu gaisvadu līniju pilsētās un ciemos ar nominālo spriegumu līdz 20 kilovoltiem
	Eksploatācijas aizsargjoslas teritorija gar ielu vai ceļu - sarkanā līnija
	Eksploatācijas aizsargjoslas teritorija gar drenām un atklātiem grāvjiem
	Projektētā būvlaide
	Teritorija zemes vienībā, kur iespējama apbūve
	Likvidējama nogāze
	Jaunveidojama nogāze

Esošā zemes vienība	
Kadastra apzīmējums	Platība (ha)
09000210747	1.8469
Kopā	1.8469

DETĀLPLĀNOJUMS		SIA "Arhitektūra un Vide"	
4.līnija 60A, Jelgava		Reģ. Nr. 43603016278	
zemes vienības kadastra apzīmējums 09000210747		Lāču iela 42-1,	
		Jelgava, LV - 3001	
		+371 29269076	
Teritorijas sadalījums un funkcionālais zonējums		Kartogrāfiskā materiāla pamatne: augstas detalizācijas topogrāfiskā informācija SIA "Geometrs" sertificēts mērnieks (AC0002) A.Kristaps Topogrāfiskais plāns 10.12.2020 Mērogs: 1:500	
grafiskās daļas izdrukas mērogs 1:1000 ar mēroga noteiktību 1:500 Mēroga koeficients: 0.999605 LKS-92 TM			
Projektam piekrītu, iebildumu nav SASKAŅOTS, nekustamā īpašuma "4.līnija 60A" īpašnieks			
Arhitekts	Arh. prakses sertifikāts Nr.1-00220	Iveta Lāčauniece2021
Izstrādāja	Zemes ierīkotāja sertifikāta Nr. AA0040	Ieva Lillā2021
Apliecinu, ka projekts izstrādāts atbilstoši normatīvo aktu prasībām, kas regulē zemes ierīcības projekta izstrādi			
			Stadija DP
			Lapa 2
			Lapas 3