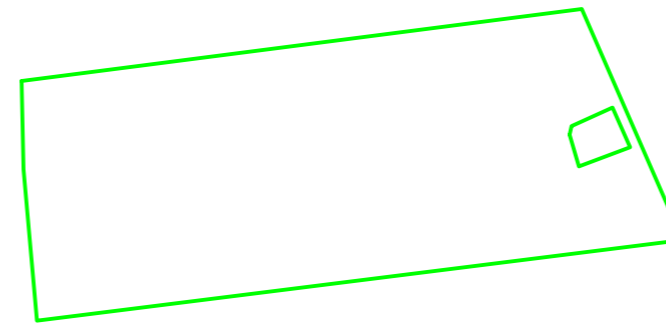
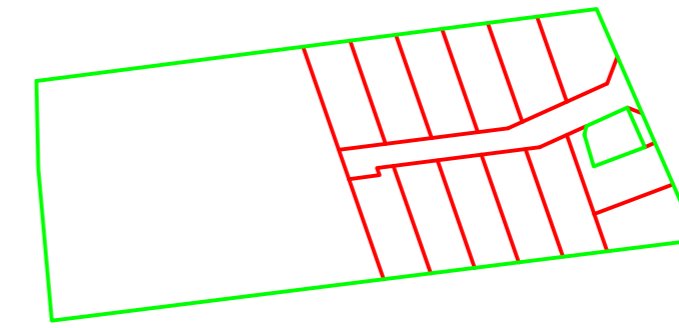


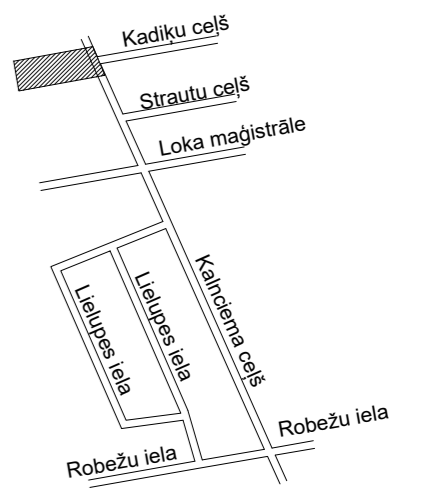
Projektētās teritorijas shēma pirms detālplānojuma izstrādes



Projektētās teritorijas shēma pēc detālplānojuma izstrādes



Objekta izvietojuma shēma



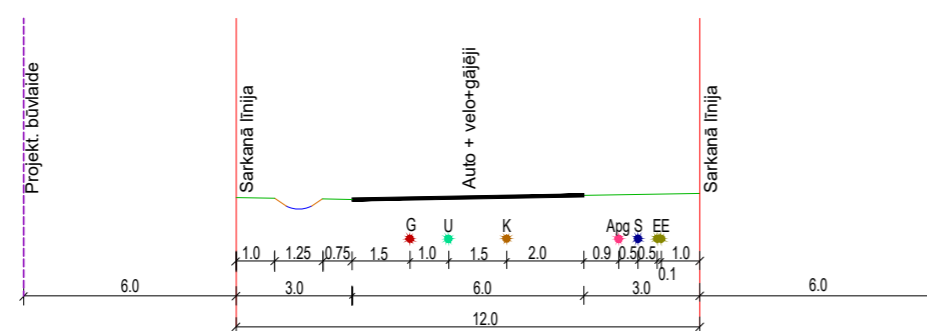
Sarkanās līnijas pagrieziena punktu koordinātas	
1	x=280958.279 y=483342.287
2	x=280950.333 y=483339.277
3	x=280926.564 y=483286.722
4	x=280915.216 y=483197.294
5	x=280899.768 y=483202.653
6	x=280902.918 y=483227.478
7	x=280906.780 y=483226.138
8	x=280916.599 y=483303.515
9	x=280937.588 y=483349.925
10	x=280936.842 y=483351.913



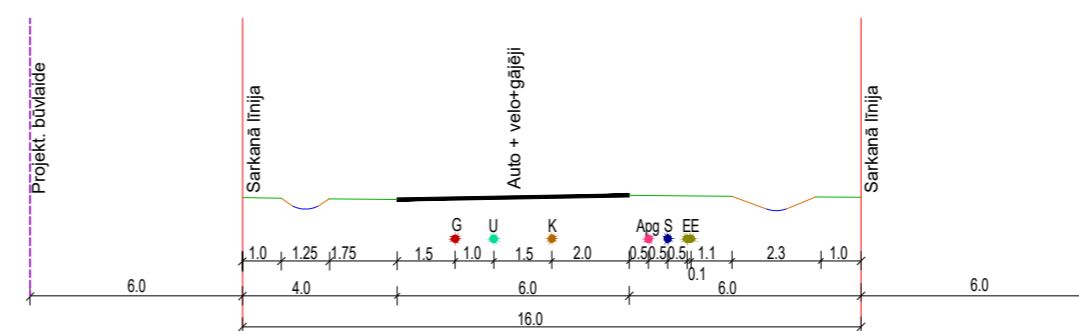
APZĪMĒJUMI

	Detālplānojuma robeža
	Uzmērīta zemes vienības robeža ar robežpunktu
	Dabas lieguma dabas lieguma zonas teritorija- 7313040300
	Dabiskas ūdensteces vides un dabas resursu aizsardzības aizsargjoslas teritorija pilsētās un ciemos- 7311020105
	Applūstošā (10 % applūduma varbūtība) teritorija- 7311020400
	Ekspluatācijas aizsargjoslas teritorija gar drenām un atklātiem grāvjiem- 7312010400
	Ekspluatācijas aizsargjoslas teritorija ap elektrisko tīklu gaisvadu līniju pilsētās un ciemos ar nominālo spriegumu līdz 20 kilovoltiem- 7312050601
	Ekspluatācijas aizsargjoslas teritorija gar elektrisko tīklu kabeļu līniju- 7312050201
	Ekspluatācijas aizsargjoslas teritorija gar pasteces kanalizācijas vadu- 7312010300
	Ekspluatācijas aizsargjoslas teritorija gar ielu vai ceļu – sarkanā līnija- 7312030100
	Projektēta ielas sarkanā līnija ar pagrieziena punktu
	Likvidējams sarkanās līnijas posms
	Projektēto zemes vienību robežas
	Nr.1 0.2109 ha Projektētās zemes vienības numurs, kadastra apzīmējums un platība
	Projektēta ēka/būve
	Projektētā būvvalde
	Teritorija zemes vienībā, kur iespējama apbūve
	Likvidējams gaisvada elektrolinijas posms
	Projektējams 0.4 kV kabelis
	Projektējams pēcuskaites kabelis (pievads)
	0,4 kV kabeļu un komercuzskaites sadaine
	Projektējama elektronisko sakaru tīklu kabeļu kanalizācija
	K1 Projektējams kanalizācijas vads
	O1 Projektējams ūdensvads
	G3 Projektējams gāzes vads
	W0 Projektējams ielu apgaismojums
	Projektējams novadgrāvis
	Projektēta caurteka
	Projektētais ceļš/iebrauktuves/apmales
	Likvidējama nogāze
	Esoši koki ar stumbru Ø20-100 cm

JAUNVEIDOJAMĀ IEĻA 1 - 1



JAUNVEIDOJAMĀ IEĻA 2 - 2



DETĀLPLĀNOJUMS		SIA "Arhitektūra un Vide"	
Kalciena ceļš 83A, Jelgava zemes vienības kadastra apzīmējums 09000130001		Reģ. Nr. 43603016278 LRS l.veid. 42-1, Jelgava, LV - 3001 +371 29269076	
Teritorijas izmantošanas un apbūves noteikumi		Kartogrāfiskā materiāla pamatne: augstas detalizācijas topogrāfiskā informācija SIA "CBS "GATE"" sertificēts mērieks (Nr. AC0009) E.Bukšs Topogrāfiskais plāns 08.11.2021 Mērogs 1:500	
Projektam piekritu, iebildumu nav SASKANOTS, nekustamā īpašuma Kalciena ceļš 83A īpašnieks			
Arhitekts	Arh. prakses sertifikāts Nr.1-00220	Iveta Lāčauniece	2022. Stadija DP
Izstrādāja	Ainavu arhitekts	Gunta Rozenberga	2022. Lapa 3
Izstrādāja	Zemes ierīkotāja sertifikāta Nr. AA0040	Ieva Lillā	2022. Lapa 3
Apliecinu, ka projekts izstrādāts atbilstoši normatīvo aktu prasībām, kas regulē zemes ierīcības projekta izstrādi			