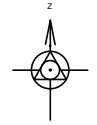
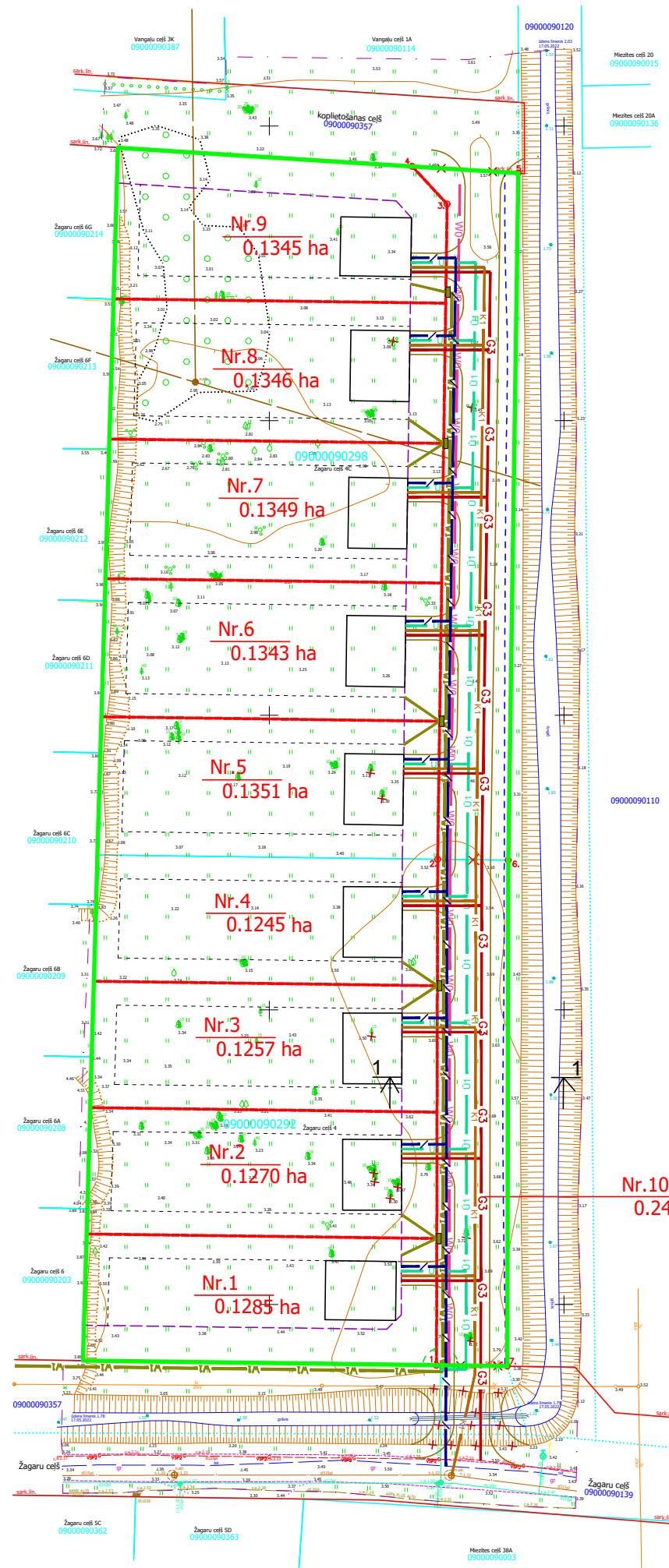


Projektētās teritorijas shēma pirms detālplānojuma izstrādes

Projektētās teritorijas shēma pēc detālplānojuma izstrādes

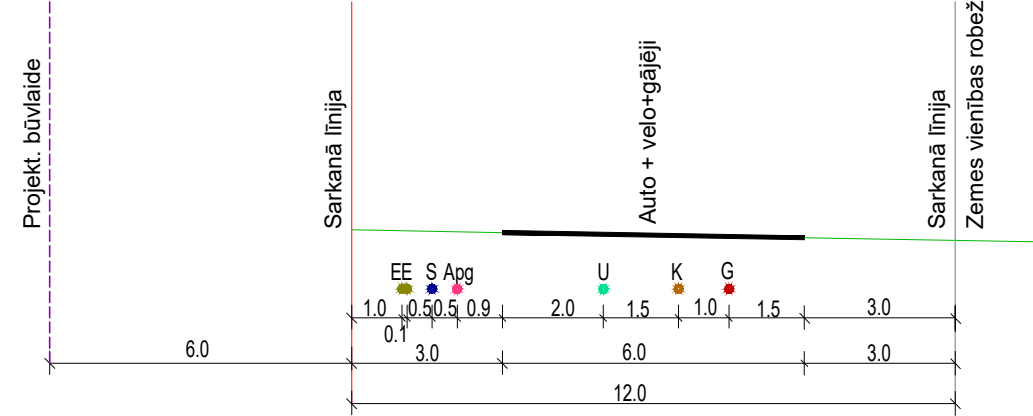
Objekta izvietojuma shēma



+

x=278400
y=480300

JAUNVEIDOJAMĀ IELA 1 - 1

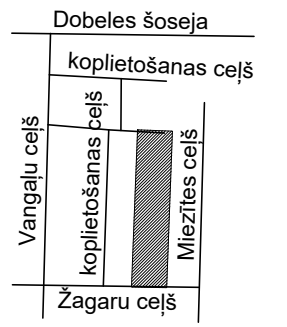




+

Esošā zemes vienība	
Kadastra apzīmējums	Platība (ha)
09000090298	0.8156
09000090292	0.6088
Kopā	1.4244

PIEZĪMES:

1. Pazemes inženierkomunikācijas plānā uzlikta saskaņā ar ekspluatējošo organizāciju norādījumiem, kā arī ar to apsekošanu dabā un agrāk izgatavotajiem grafiskajiem dokumentiem.
2. Zemes vienību robežas ir attēlotas atbilstoši zemes kadastrālās uzmērīšanas un vietējā ģeodēziskā tīkla precizitātei un var nesakrist ar situāciju plānā.
3. Topogrāfiskās uzmērīšanas lauku darbi veikti 2022.gada. 17.maijā.
4. Topogrāfiskajā plānā attēlotās uzmērītās teritorijas platība ir 1.99ha
5. Topogrāfiskie apzīmējumi attēloti atbilstoši MK noteikumu Nr.281 1.pielikumam
6. Ielu sarkanās līnijas attēlotas atbilstoši pašvaldības teritorijas plānojumam
7. Valsts zemes dienesta izsniegtā kadastra informācija 3753839.edoc (17.05.2022)



APZĪMĒJUMI

	Detālplānojuma robeža
	Krusts robežposma dzēšanai
	Uzmērīta zemes vienības robeža ar robežpunktu
	Sarkanā līnija
	Projektējamais 0.4 kV kabelis
	Projektējamais pēduczskaites kabelis (pievads)
	0,4 kV kabeļu un komercuzskaites sadalne
	Projektējamā elektronisko sakaru tīklu kabeļu kanalizācija
	Projektējamais kanalizācijas vads
	Projektējamais ūdensvads
	Projektējamais gāzes vads
	Projektējamais ielu apgaismojums
	Ekspluatācijas aizsargjoslas teritorija gar drenām un atklātiem grāvjiem
	Ekspluatācijas aizsargjoslas teritorija ap ūdensvadu, kas atrodas līdz 2 metru dziļumam
	Ekspluatācijas aizsargjoslas teritorija gar ielu vai ceļu – sarkanā līnija
	Projektētā ielas sarkanā līnija ar pagrieziena punktu
	Likvidējams sarkanās līnijas posms
	Projektēto zemes vienību robežas
	Projektētās zemes vienības numurs, kadastra apzīmējums un platība
	Projektētā ēka/būve
	Projektētā būvlaide
	Teritorija zemes vienībā, kur iespējama apbūve
	Projektēta caurteka
	Projektētais ceļš/iebrauktuves/apmales
	Likvidējama nogāze

DETĀLPLĀNOJUMS		SIA "Arhitektūra un Vide"	
„Žagaru ceļš 4” (zemes vienības kadastra apzīmējums: 09000090292) un „Žagaru ceļš 4C” (zemes vienības kadastra apzīmējums: 09000090298), Jelgavā		Reģ. Nr. 43603016278 Lāču iela 42-1, Jelgava, LV - 3001 +371 29269076	
Inženiertīklu plāns grafiskās daļas izdrukas mērogs 1:1000 ar mēroga noteikumu 1:500 Mēroga koeficients: 0.999615 LKS-92 TM		Kartogrāfiskā materiāla pamatne: augstas detalizācijas topogrāfiskā informācija SIA "Geomētrs" sertificēts mērnieks (AC0002) M.Kristaps. Topogrāfiskais plāns 09.06.2022 Mērogs 1:500.	
Projektam piekritu, iebildumu nav SASKAŅOTS, nekustamā īpašuma "Žagaru ceļš 4" un "Žagaru ceļš 4C" īpašnieks			
Arhitekts	Arh. prakses sertifikāts Nr.1-00220	Iveta Lāčauniece2022 Stadija DP
Izstrādāja	Ainavu arhitekts	Gunta Rozenberga2022 Lapa 3
Izstrādāja	Zemes ierīkotāja sertifikāta Nr. AA0040	Ieva Lillā2022 Lapas 3
Apliecinu, ka projekts izstrādāts atbilstoši normatīvo aktu prasībām, kas regulē zemes ierīcības projekta izstrādi			