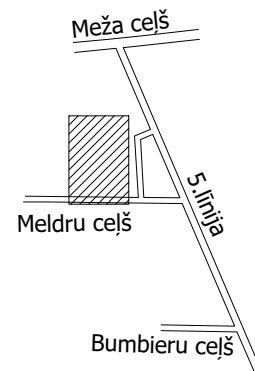



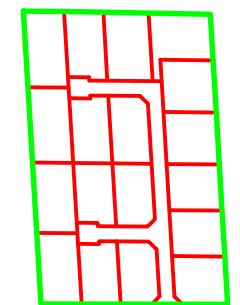
Objekta novietojuma shēma



Projektētās teritorijas shēma pirms detālplānojuma izstrādes



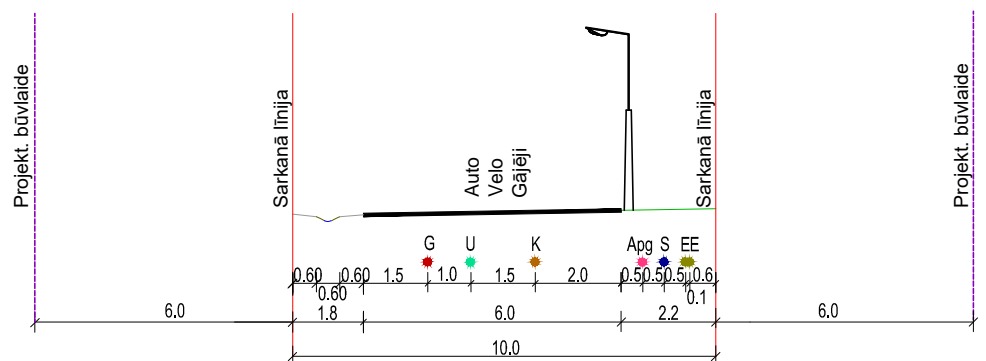
Projektētās teritorijas shēma pēc detālplānojuma izstrādes



APZĪMĒJUMI

	Detālplānojuma robeža
	Uzmērīta zemes vienības robeža ar robežpunktu
	Projektētā ielas sarkanā līnija ar pagriezienu punktu
	Projektēto zemes vienību robežas
	Projektētās zemes vienības numurs, kadastra apzīmējums un platība
	Projektētā ēka/būve
	Ekspluatācijas aizsargjoslas teritorija gar ielu vai ceļu – sarkanā līnija
	Ekspluatācijas aizsargjoslas teritorija gar drenām un atklātiem grāvjiem
	Projektētā būvlaide
	Teritorija zemes vienībā, kur iespējama apbūve
	Projektējams 0.4 kV kabelis
	Projektējams pēcuzskaites kabelis (pievads)
	0,4 kV kabelu un komercuzskaites sadalne
	Projektējamā elektronisko sakaru tīklu kabelu kanalizācija
	Projektējams kanalizācijas vads
	Projektējams ūdensvads
	Projektējams gāzes vads
	Projektējams ielu apgaismojums
	Ievalka
	Projektēta caurteka
	Likvidējama nogāze
	Jaunveidojama nogāze
	Izcērtams koks

JAUNVEIDOJAMĀ IELA 1 - 1



Esošā zemes vienība	
Kadastra apzīmējums	Platība (ha)
09000300086	2.4089
<b>Kopā</b>	<b>2.4089</b>

<p><b>DETĀLPLĀNOJUMS</b> Meldru ceļš 2, Jelgava zemes vienības kadastra apzīmējums 09000300086</p>		<p>SIA "Arhitektūra un Vide" Reģ. Nr. 43603016278 Lāču iela 42-1, Jelgava, LV - 3001 +371 29269076</p>			
<p><b>Inženiertīkli</b> grafiskās daļas izdrukas mērogs 1:1000 ar mēroga noteiktību 1:500 Mēroga koeficients: 0.999606 LKS-92 TM</p>		<p>Kartogrāfiskā materiāla pamatne: augstas detalizācijas topogrāfiskā informācija SIA "VINOKO" sertificēts mēmiēks (AC0013) R.Piļķa Topogrāfiskais plāns 13.11.2020 Mērogs 1:500</p>			
<p>Projektam piekritu, iebildumu nav SASKANOTS, nekustamā īpašuma "Meldru ceļš 2" īpašnieks</p>		<p>Fiziska persona SIA "JMD"</p>			
Arhitekts	Arh. prakses sertifikāts Nr.1-00220	Iveta Lāčauniece	.....2021	Stadija	DP
Izstrādāja	Zemes ierīkotāja sertifikāta Nr. AA0040	Ieva Lillā	.....2021	Lapa	3
<p>Apliecinu, ka projekts izstrādāts atbilstoši normatīvo aktu prasībām, kas regulē zemes ierīcības projekta izstrādi</p>					
				Lapas	3