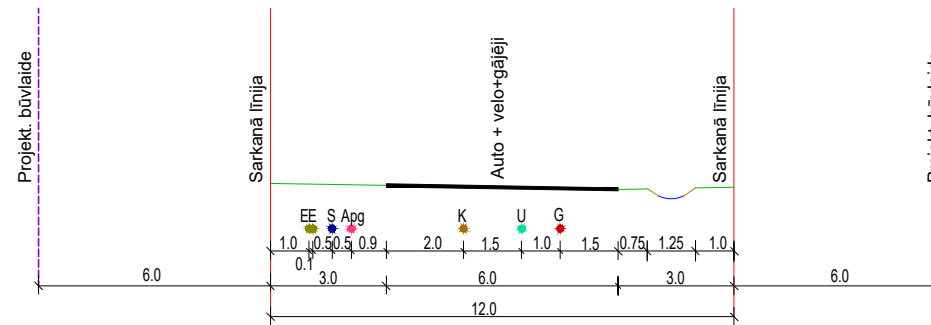
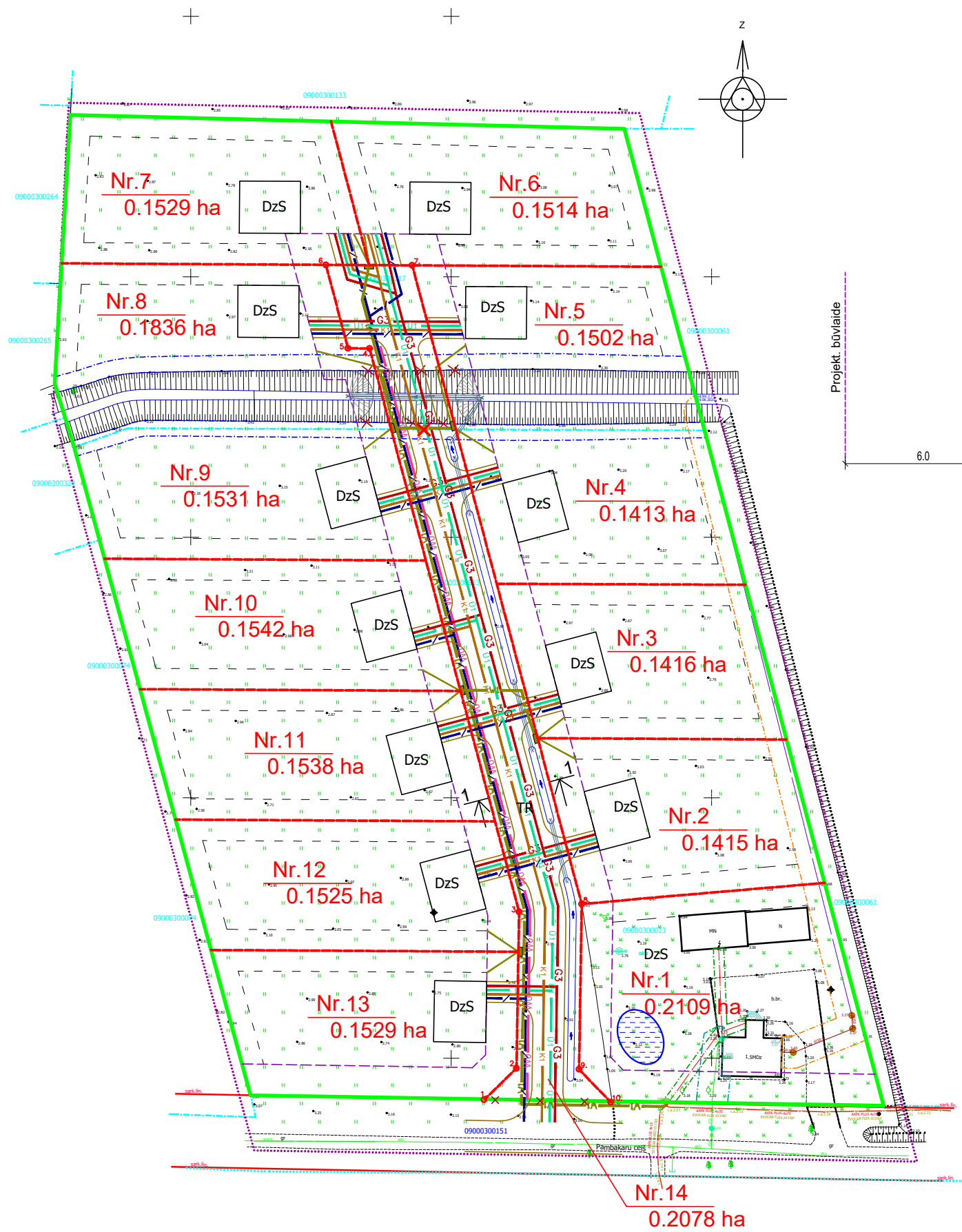
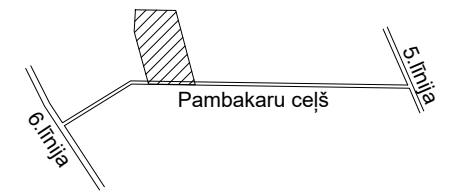


Projektētās teritorijas shēma pirms detālplānojuma izstrādes

Projektētās teritorijas shēma pēc detālplānojuma izstrādes

Uzmērītās teritorijas izvietojuma shēma



Sarkanās līnijas pagriezienu punktu koordinātas

1	x=279392.14	y=478156.44
2	x=279398.04	y=478162.54
3	x=279428.10	y=478163.03
4	x=279536.23	y=478134.33
5	x=279536.25	y=478130.19
6	x=279552.28	y=478125.94
7	x=279552.19	y=478142.51
8	x=279429.57	y=478175.05
9	x=279397.84	y=478174.54
10	x=279391.55	y=478180.63

APZĪMĒJUMI

	Detālplānojuma robeža
	Uzmērīta zemes vienības robeža ar robežpunktu
	Krusts zemes vienības robežas dzēšanai
	Projektētā ielas sarkanā līnija ar pagriezienu punktu
	Likvidējams sarkanās līnijas posms
	Projektēto zemes vienību robežas
	Projektētās zemes vienības numurs, kadastra apzīmējums un platība
	Projektētā ēka/būve
	7312010400-Eksploatācijas aizsargjoslas teritorija gar drenām un atklātiem grāvjiem
	7312050201-Eksploatācijas aizsargjoslas teritorija gar elektrisko tīklu kabelu līniju
	7312010300-Eksploatācijas aizsargjoslas teritorija gar pašteses kanalizācijas vadu
	7312010101-Eksploatācijas aizsargjoslas teritorija ap ūdensvadu, kas atrodas līdz 2m dziļuma
	7312050300-Eksploatācijas aizsargjoslas teritorija ap elektrisko tīklu sadales iekārtu
	7312030100-Eksploatācijas aizsargjoslas teritorija gar ielu vai ceļu- sarkanā līnija
	Projektētā būvlaide
	Teritorija zemes vienībā, kur iespējama apbūve
	Projektējams 0.4 kV kabelis
	Projektējams pēcuzskaites kabelis (pievads)
	0,4 kV kabelu un komercuzskaites sadalne
	Projektējamā elektronisko sakaru tīklu kabelu kanalizācija
	Projektējams kanalizācijas vads
	Projektējams ūdensvads
	Projektējams gāzes vads
	Projektējams ielu apgaismojums
	Projektējams novadgrāvis
	Projektēta caurteka
	Projektētais ceļš/iebrauktuves/apmales
	Likvidējama nogāze
	Jaunveidojama nogāze
	Projektēta ūdenstilpne

<p><b>DETĀLPLĀNOJUMS</b> Pambakaru ceļš 10, Jelgava zemes vienību kadastra apzīmējums 0900 030 0013, 0900 030 0217</p>		<p>SIA "Arhitektūra un Vide" Reģ. Nr. 43603016278 Lāču iela 42-1, Jelgava, LV - 3001 +371 29269076</p>			
<p><b>Inženierkomunikāciju izvietojuma plāns</b> grafiskās daļas izdrukas mērogs 1:1000 ar mēroga noteiktību 1:500 Mēroga koeficients: 0.99960 LKS-92 TM</p>		<p>Kartogrāfiskā materiāla pamatne: augstas detalizācijas topogrāfiskā informācija SIA "Meijas mērcības pakalpojumi" sertificēts mērnieks (AC0260) A.Meija Topogrāfiskais plāns 12.06.2021 Mērogs 1:500</p>			
<p>Projektam piekřrtu, iebildumu nav SASKAŅOTS, nekustamā īpašuma Pambakaru ceļš 10 īpašnieks</p>					
Arhitekts	Arh. prakses sertifikāts Nr.1-00220	Iveta Lāčauniece	.....2022	Stadija	DP
Izstrādāja	Ainavu arhitekts	Gunta Rozenberga	.....2022	Lapa	3
Izstrādāja	Zemes ierīkotāja sertifikāta Nr. AA0040	Ieva Lillā	.....2022	Lapas	3
<p>Apliecinu, ka projekts izstrādāts atbilstoši normatīvo aktu prasībām, kas regulē zemes ierīcības projekta izstrādi</p>					