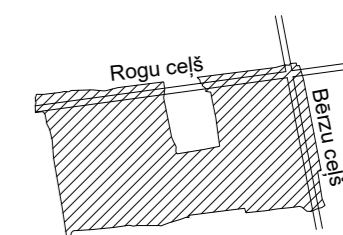
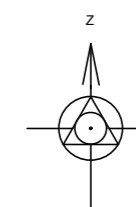



Uzmērītās teritorijas izvietojuma shēma



APZĪMĒJUMI

	Detālplānojuma robeža
	Uzmērīta zemes vienības robeža ar robežpunktu
	Sarkanā līnija
	Savrupmāju apbūves teritorija (DzS)
	Transporta infrastruktūras teritorija (TR)
	Eksploataācijas aizsargjoslas teritorija ap elektrisko tīklu gaisvadu līniju pilsētās un ciemos ar nominālo spriegumu līdz 20 kilovoltiem
	Eksploataācijas aizsargjoslas teritorija ap ūdensvadu, kas atrodas līdz 2 metru dziļumam
	Eksploataācijas aizsargjoslas teritorija gar ielu vai ceļu – sarkanā līnija
	Eksploataācijas aizsargjoslas teritorija gar pašteses kanalizācijas vadu
	Eksploataācijas aizsargjoslas teritorija ap elektrisko tīklu sadales iekārtu

<p>DETĀLPLĀNOJUMS Rogu ceļš 8, Jelgava zemes vienību kadastra apzīmējums 09000240003</p>		<p>SIA "Arhitektūra un Vide" Reģ. Nr. 43603016278 Lāču ielā 42-1, Jelgava, LV - 3001 +371 29269076</p> 			
<p>Esošās situācijas plāns grafiskās daļas izdrukas mērogs 1:1000 ar mēroga noteikību 1:500 Mēroga koeficients: 0.999604 LKS-92 TM</p>		<p>Kartogrāfiskā materiāla pamatne: augstas detalizācijas topogrāfiskā informācija SIA "Vinoko" sertificēts mērieks (AC0013) R.Pija Topogrāfiskais plāns 08.03.2022 Mērogs 1:500</p>			
<p>Projektam piekritu, iebildumu nav SASKANOTS, nekustamā īpašuma Rogu ceļš 8 īpašnieks</p>					
Arhitekts	Arh. prakses sertifikāts Nr.1-00220	Iveta Lāčauniece2022	Stadija	DP
Izstrādāja	Ainavu arhitekts	Gunta Rozenberga2022	Lapa	1
Izstrādāja	Zemes ierīkotāja sertifikāta Nr. AA0040	Ieva Lillā2022	Lapas	3
<p>Apliecinu, ka projekts izstrādāts atbilstoši normatīvo aktu prasībām, kas regulē zemes ierīcības projekta izstrādi</p>					