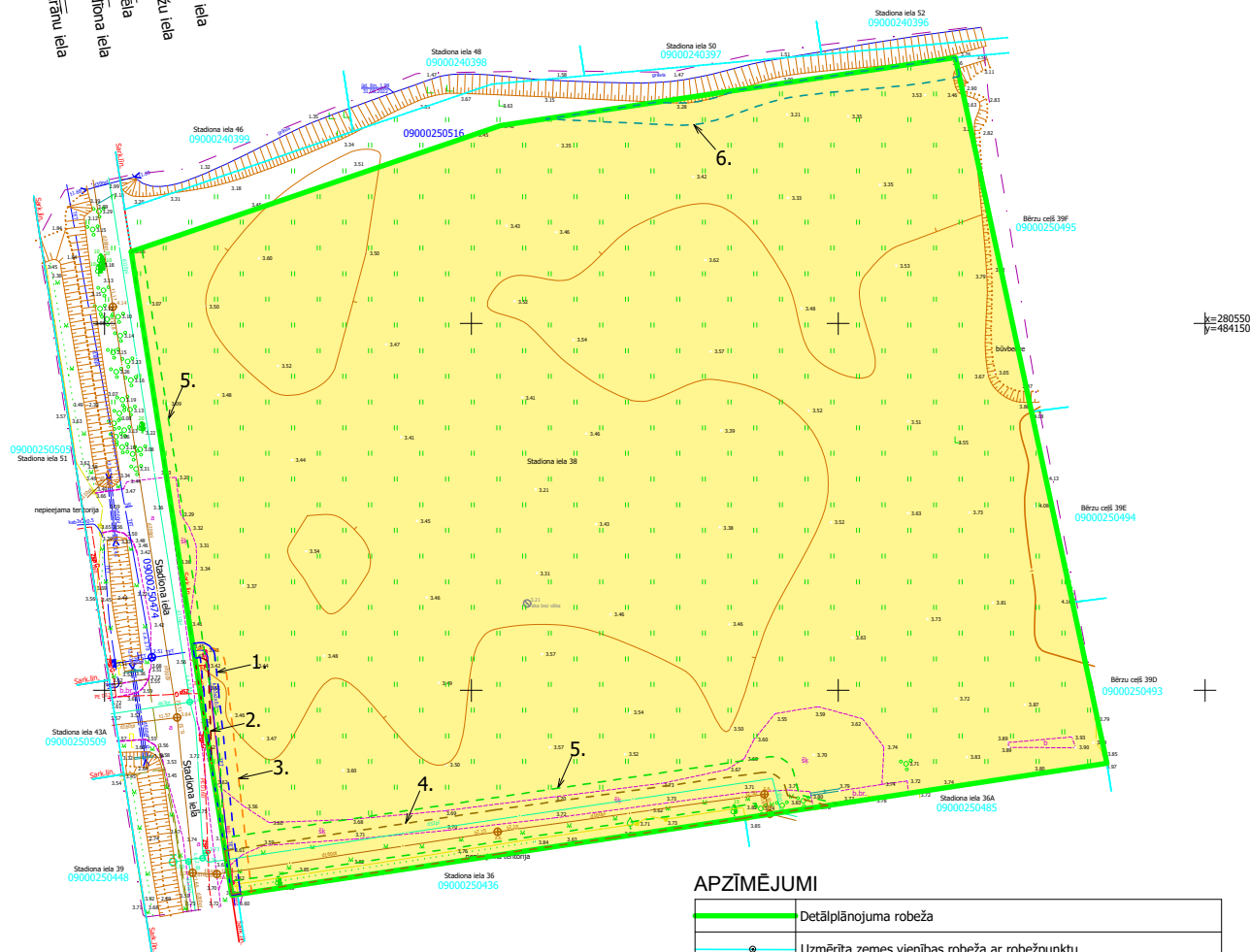
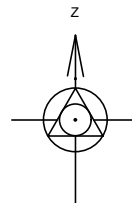
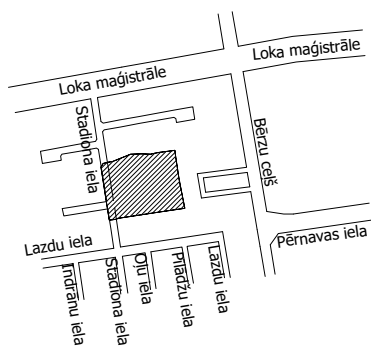


Objekta izvietojuma shēma



k=280450
p=484000

PIEZĪME

1. Pazemes inženierkomunikācijas uzliktas saskaņā ar ekspluatējošo organizāciju norādījumiem, apsekošanu dabā un agrāk izgatavotajiem grafiskajiem dokumentiem.
2. Zemes vienību robežas ir attēlotas atbilstoši zemes kadastrālās uzmērīšanas un vietējā geodēziskā tīkla precizitātei un var nesakrist ar situāciju plānā.
3. Topogrāfiskās uzmērīšanas lauku darbi veikti 2022. gada 31. augustā
4. Topogrāfiskajā plānā attēlotās uzmērītās teritorijas platība ir 1.35ha
5. Topogrāfiskie apzīmējumi attēloti atbilstoši MK noteikumu Nr.281 1.pielikumam
6. Ielu sarkanās līnijas attēlotas atbilstoši pašvaldības teritorijas plānojumam
7. Valsts zemes dienesta izsniegtā kadastra informācija 3855533.edoc (01.09.2022)

Esošā zemes vienība	
Kadastra apzīmējums	Platība (ha)
09000250482	1.1340
Kopā	1.1340

APZĪMĒJUMI

	Detālplānojuma robeža
	Uzmērīta zemes vienības robeža ar robežpunktu
	Savrupmāju apbūves teritorija (DzS)
	1. Eksploatacijas aizsargjoslas teritorija gar gāzesvadu ar spiedienu līdz 0,4 megapaskāļiem - 7312080101
	2. Eksploatacijas aizsargjoslas teritorija ap elektrisko tīklu gaisvadu līniju pilsētās un ciemos ar nominālo spriegumu līdz 20 kilovoltiem - 7312050601
	3. Eksploatacijas aizsargjoslas teritorija gar pazemes elektronisko sakaru tīklu līniju un kabelu kanalizāciju - 7312040100
	4. Eksploatacijas aizsargjoslas teritorija ap ūdensvadu, kas atrodas līdz 2 metru dziļumam - 7312010101
	5. Eksploatacijas aizsargjoslas teritorija gar pašteses kanalizācijas vadu - 7312010300
	6. Eksploatacijas aizsargjoslas teritorija gar drenām un atklātiem grāvjiem - 7312010400

DETĀLPLĀNOJUMS
Staciona iela 38, Jelgava
zemes vienības kadastra apzīmējums 09000250482

SIA "Arhitektūra un Vide"
Reģ. Nr. 43603016278
Lāču iela 42-1
Jelgava, LV - 3001
+371 29269076



Teritorijas esošā situācija

grafiskās daļas izdrukas mērogs 1:1000
ar mēroga noteiktību 1:500
Mēroga koeficients: 0.999603 LKS-92 TM

Kartogrāfiskā materiāla pamatne:
augstas detalizācijas topogrāfiskā informācija
SIA "Geometrs" sertificēts mēriņeks (Nr. AC0038) M.Lillais
Topogrāfiskais plāns 26.09.2022 Mērogs 1:500

Projektam piekritu, iebildumu nav
SASKANOTS,
nekustamā īpašuma
Staciona iela 38
īpašnieks

Arhitekts	Arh. prakses sertifikāts Nr.1-00220	Iveta Lāčauniece2021	Stadija	DP
Izstrādāja	Zemes ierīkotāja sertifikāta Nr. AA0040	Ieva Lillā2021	Lapa	1
Apliecinu, ka projekts izstrādāts atbilstoši normatīvo aktu prasībām, kas regulē zemes ierīcības projekta izstrādi				Lapas	3