













LOKĀLPLĀNOJUMA TERITORIJAS ESOŠIE IZMANTOŠANAS VEIDI

MĒROGS 1:2000

IZMANTOŠANAS VEIDI

-  Savrupmāju dzīvojamās apbūves teritorijas
-  Sabiedriskās un darījumu apbūves teritorijas
-  Parku un skvēru teritorijas
-  Satiksmes infrastruktūras un publiskās dzelzceļa infrastruktūras teritorijas

APZĪMĒJUMI

-  Lokālplānojuma teritorijas robeža
-  Zemesvienību robežas
-  Sarkanā līnija
-  Apbūve
-  Ūdensobjekti
-  Iela
-  Pārējie ceļi
-  20kV elektrolīnija



09000140019

PIEZĪMES:

1. Karte sastādīta izmantojot Latvijas Ģeotelpiskās informācijas aģentūras 2009.gadam sagatavoto topogrāfisko karti ar mēroga noteiktību 1:10 000, koordinātu sistēma LKS- 92 TM.
2. Kartē izmantoti Valsts zemes dienesta 2012.gada kadastra dati.