

LOKĀLPLĀNOJUMS

**kvartālam starp Lielo ielu, Pasta ielu,
Driksas ielu un Katoļu ielu, Jelgavā**

II Grafiskā daļa

Lokālplānojuma ierosinātājs:

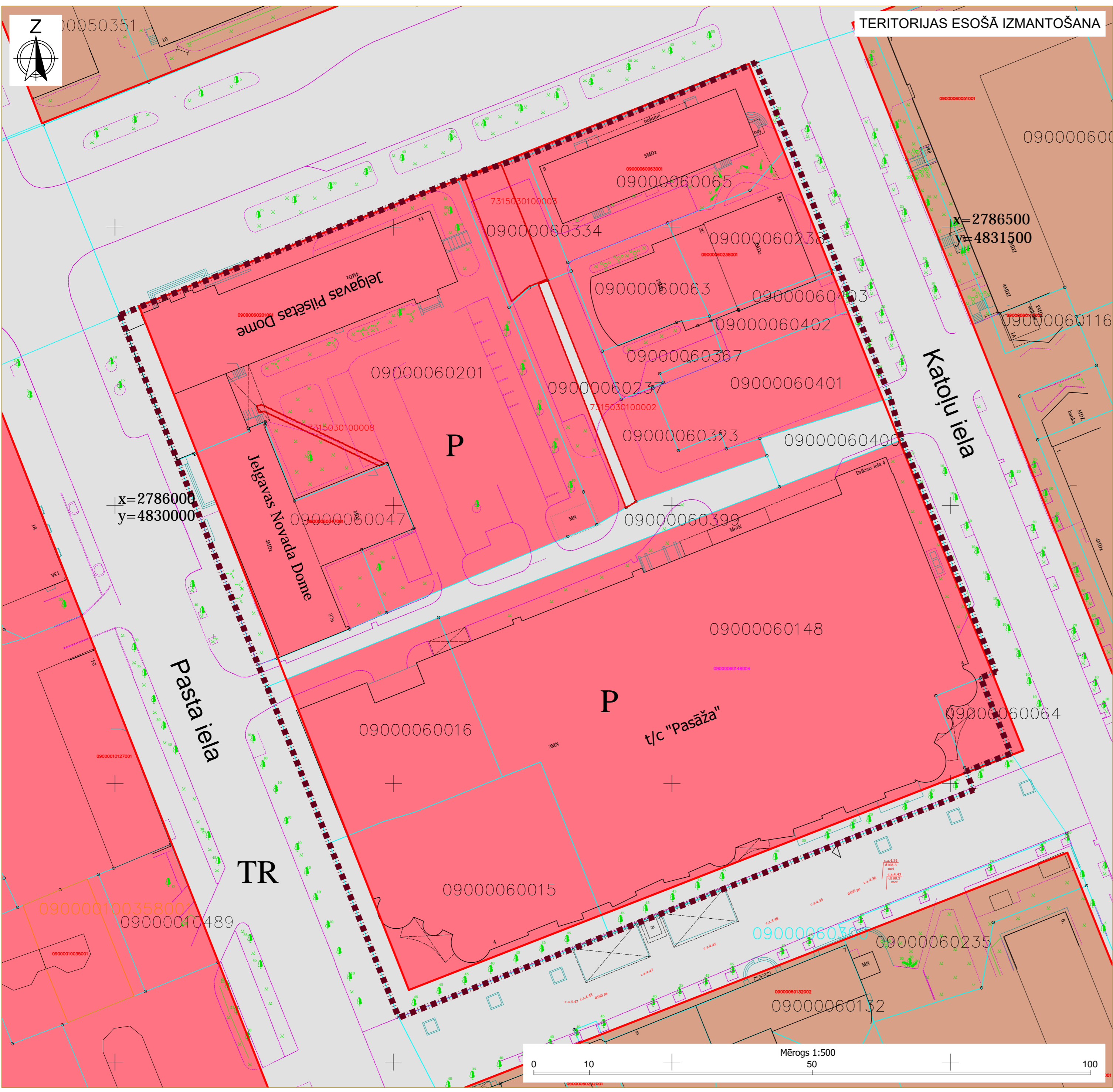
**Jelgavas pilsētas dome
Reģ. Nr. 90000042516
Lielā iela 11, Jelgava, LV-3001**

Izstrādātājs:

**SIA "Arhitektūra un vide"
Reģ.Nr. 43603016278
Lāču iela 42-1, Jelgava, LV 3001**

SATURS

Grafiskā materiāla Nr.	Nosaukums	Lpp
1.	Teritorijas esošā izmantošana	2
2.	Funkcionālais zonējums	3
3.	Transporta kustības shēma	4



TERITORIJAS ESOŠĀ IZMANTOŠANA

APZĪMĒJUMI

	Lokālpilnoījuma teritorijas robeža
	Zemes vienības robeža
	Esošās ēkas

FUNKCIONĀLAIS ZONĒJUMS

	Publiskās apbūves teritorija
	Transporta infrastruktūras teritorija
	Daudzstāvu dzīvojamās apbūves teritorija

AIZSARGJOSLAS

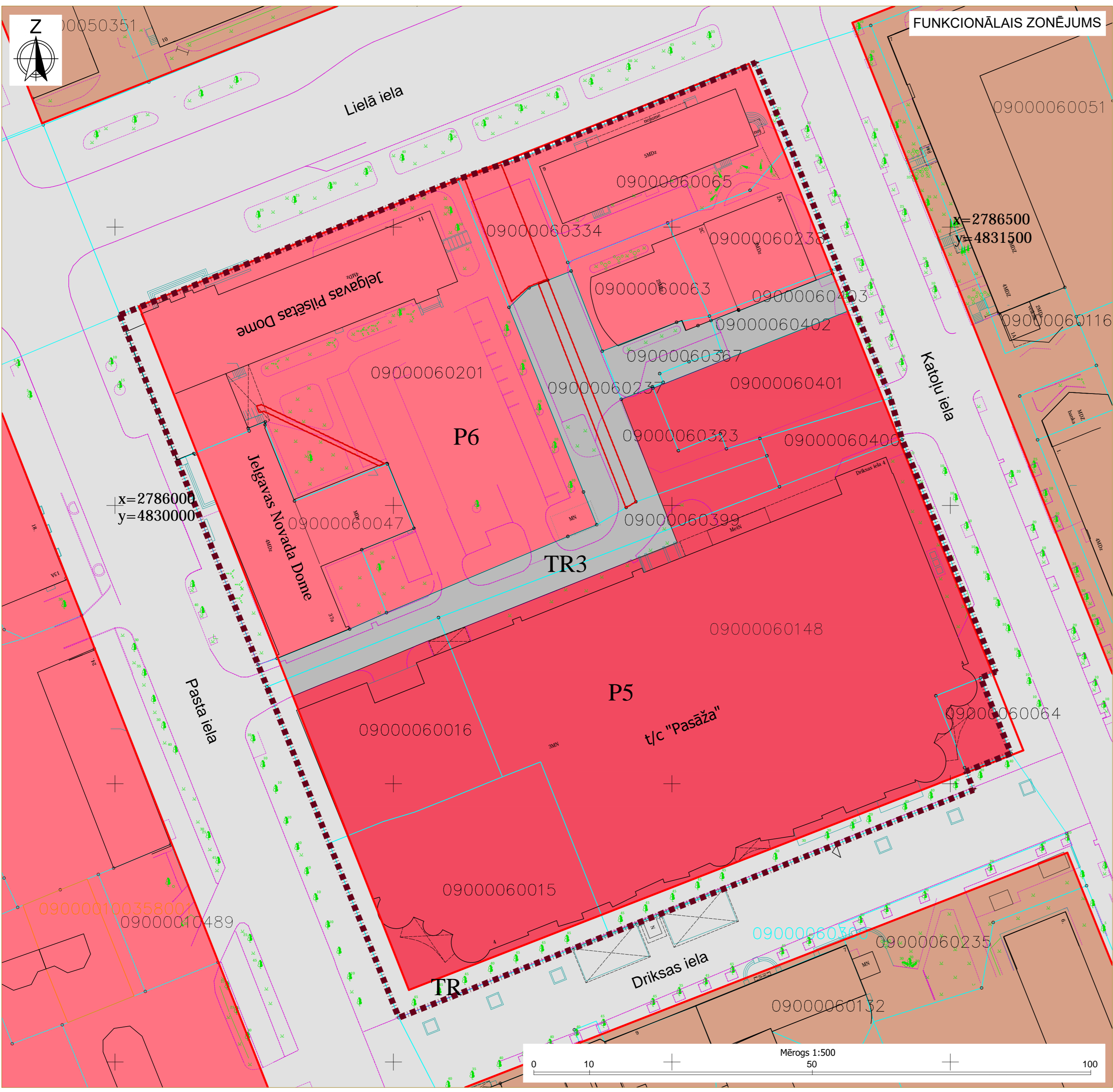
	7312030100 - ekspluatācijas aizsargjoslas teritorija gar ielu vai ceļu – sarkanā līnija
	7315030100 - ceļa servitūta teritorija

Datu sagatavošanā izmantotie materiāli:
 1. Augstas detalizācijas topogrāfiskā informācija, Jelgavas pilsētas pašvaldības administrācijas Būvvalde - 2019.gads.
 2. Nekustamā īpašuma valsts kadastra informācijas sistēmas dati, Valsts zemes dienests - 2019. gads.

Grafiskās daļas izdrukasmērogs 1 : 500
 ar mēroga noteiktību 1 : 500
 Latvijas koordinātu sistēma LKS - 92 TM



Lokālpilnoījums kvartālam starp Lielo ielu, Pasta ielu, Driksas ielu un Katoļu ielu, Jelgavā		Lokālpilnoījuma izstrādātājs: SIA "Arhitektūra un Inženierība" Reģ. Nr. 430010278 Lielā ielā 42/1 Jelgava, LV-3001 2017. gada 09.09.	
Teritorijas esošā izmantošana grafiskās daļas izdrukasmērogs 1:500 ar mēroga noteiktību 1:500 Mēroga koeficients: 0,0006 LKS-92 TM		Lokālpilnoījuma izstrādātājs: Jelgavas pilsētas dome Reģ. Nr. 9000042216 Lielā ielā 11, Jelgava, LV-3001	
Arhitekts	Arh. prakses sertifikāts Nr.1-00220	Iveta Lāčauniece2020. gada
Izstrādāja		Gunta Rozenberga2020. gada
			Stadija LP
			Lapa 1
			Lapas 3



FUNKCIONĀLAIS ZONĒJUMS

APZĪMĒJUMI

	Lokālpilnojuma teritorijas robeža
	Zemes vienības robeža
	Esošās ēkas

FUNKCIONĀLAIS ZONĒJUMS

	P6	Publiskās apbūves teritorija
	P5	Publiskās apbūves teritorija
	TR	Transporta infrastruktūras teritorija
	TR3	Perspektīvā transporta infrastruktūras teritorija
		Daudzstāvu dzīvojamās apbūves teritorija

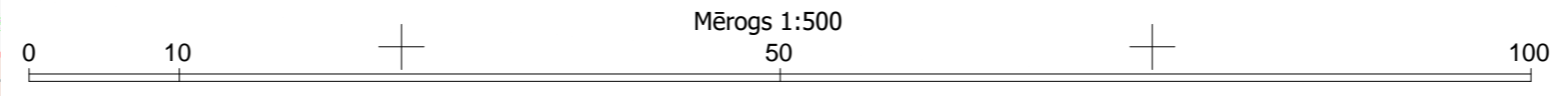
AIZSARGJOSLAS

	7312030100 - ekspluatācijas aizsargjoslas teritorija gar ielu vai ceļu – sarkanā līnija
	7315030100 - ceļa servitūta teritorija

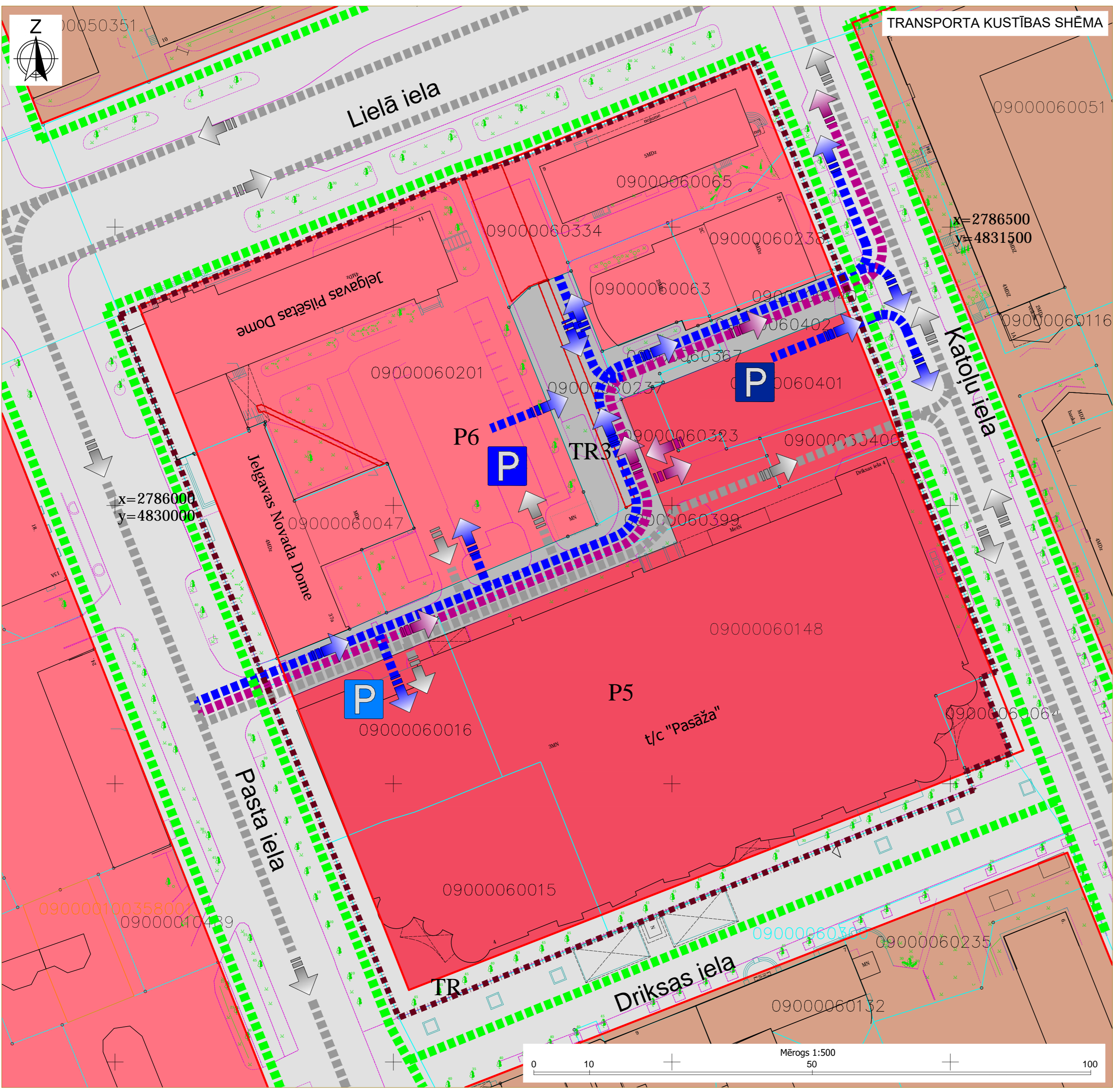
Datu sagatavošanā izmantotie materiāli:
 1. Augstas detalizācijas topogrāfiskā informācija, Jelgavas pilsētas pašvaldības administrācijas Būvvalde - 2019.gads.
 2. Nekustamā īpašuma valsts kadastra informācijas sistēmas dati, Valsts zemes dienests - 2019. gads.

Grafiskās daļas izdrukasmērogs 1 : 500 ar mēroga noteiktību 1 : 500

Latvijas koordinātu sistēma LKS - 92 TM



Lokālpilnojums kvartālam starp Lielo ielu, Pasta ielu, Driksas ielu un Katolu ielu, Jelgavā		Lokālpilnojuma izstrādātājs: SIA "Arhitektūra un Vides" Reģ. Nr. 4302010278 Jelgava, LV-3001 2371 2800979	
Funkcionālais zonējums		Lokālpilnojuma izstrādātājs: Jelgavas pilsētas dome Reģ. Nr. 9000042216 Lielā ielā 11, Jelgava, LV-3001	
Arhitekts	Arh. prakses sertifikāts Nr.1-00220	Iveta Lāčauniece2020. gads. Stadija LP
Izstrādāja		Gunta Rozenberga2020. gads. Lapa 2
		2020. gads. Lapas 3



TRANSPORTA KUSTĪBAS SHĒMA



APZĪMĒJUMI

	Lokālpilnvarojuma teritorijas robeža
	Zemes vienības robeža
	Esošās ēkas
	Esoša autostāvvietā
	Esoša pazemes autostāvvietā
	Plānota pazemes autostāvvietā
	Perspektīvā vieglā transporta kustība
	Perspektīvā piegādes un apkalpojošā transporta kustība
	Esoša transporta kustība
	Galvenā gājēju kustība

FUNKCIONĀLAIS ZONĒJUMS

	Publiskās apbūves teritorija
	Publiskās apbūves teritorija
	Transporta infrastruktūras teritorija
	Perspektīvā transporta infrastruktūras teritorija
	Daudzstāvu dzīvojamās apbūves teritorija

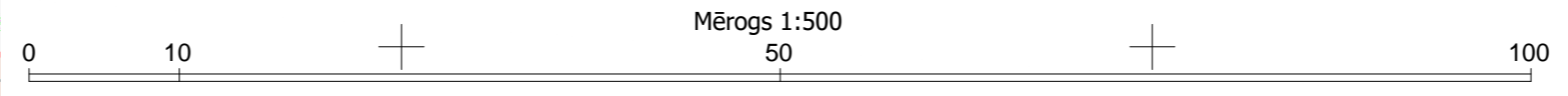
AIZSARGJOSLAS

	7312030100 - ekspluatācijas aizsargjoslas teritorija gar ielu vai ceļu - sarkanā līnija
	7315030100 - ceļa servitūta teritorija

Datu sagatavošanā izmantotie materiāli:
 1. Augstas detalizācijas topogrāfiskā informācija, Jelgavas pilsētas pašvaldības administrācijas Būvvalde - 2019.gads.
 2. Nekustamā īpašuma valsts kadastra informācijas sistēmas dati, Valsts zemes dienests - 2019. gads.

Grafiskās daļas izdrukāmērogs 1 : 500 ar mēroga noteiktību 1 : 500

Latvijas koordinātu sistēma LKS - 92 TM



Lokālpilnvarojums kvartālam starp Lielo ielu, Pasta ielu, Driksas ielu un Katoliņu ielu, Jelgavā		Lokālpilnvarojuma izstrādātājs: SIA "Arhitektūra un Inženierība", Reģ. Nr. 436010218, Jelgava, LV-3001, 2017. gada 09.09.	
Transporta kustības shēma		Lokālpilnvarojuma izstrādātājs: Jelgavas pilsētas dome, Reģ. Nr. 9000042216, Lielā iela 11, Jelgava, LV-3001	
Arhitekts	Arh. prakses sertifikāts Nr. 1-00220	Ivetta Lāčauniece	2020. gads
Izstrādāja		Gunta Rozenberga	Lapa 3
			Lapas 3