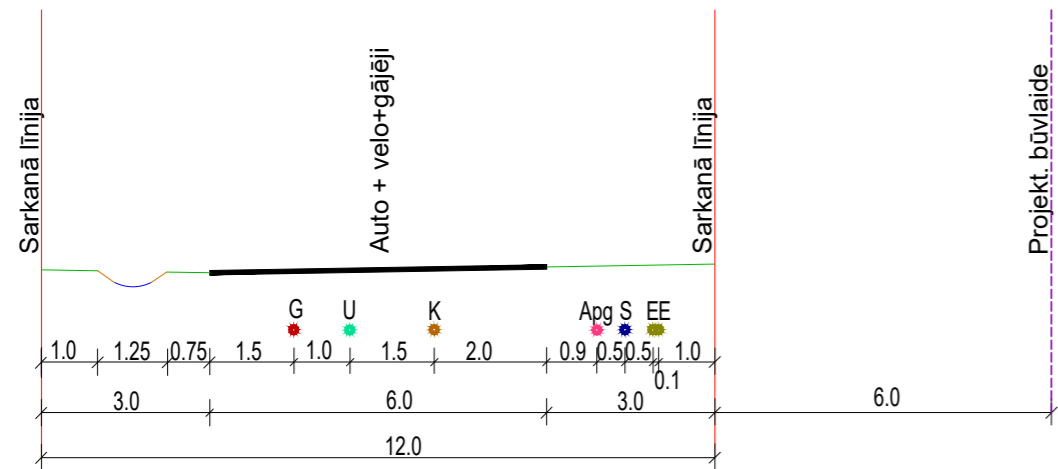


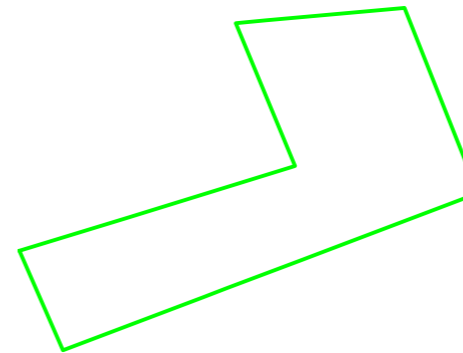
JAUNVEIDOJAMĀ IELA 1 - 1



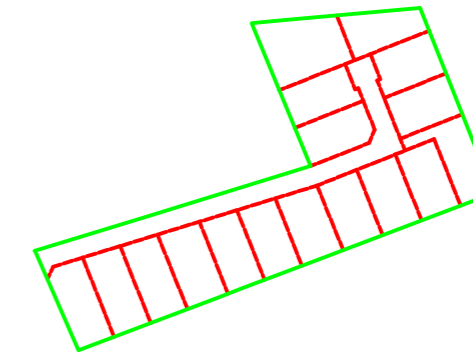
DETĀLPLĀNOJUMS

Esošā zemes vienība	
Kadastra apzīmējums	Platība (ha)
09000210252	2.2135
Kopā	2.2135

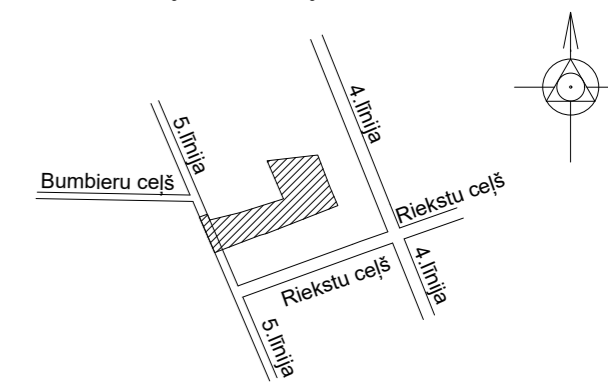
Projektētās teritorijas shēma pirms detālplānojuma izstrādes



Projektētās teritorijas shēma pēc detālplānojuma izstrādes



Objekta izvietojuma shēma



APZĪMĒJUMI

	Detālplānojuma robeža
	Uzmērīta zemes vienības robeža ar robežpunktu
	Ekspluatācijas aizsargjoslas teritorija gar drenām un atklātiem grāvjiem- 7312010400
	Ekspluatācijas aizsargjoslas teritorija ap elektrisko tīklu gaisvadu līniju pilsētās un ciemos ar nominālo spriegumu līdz 20 kilovoltiem- 7312050601
	Ekspluatācijas aizsargjoslas teritorija gar pazemes elektronisko sakaru tīklu līniju un kabeļu kanalizāciju- 7312040100
	Ekspluatācijas aizsargjoslas teritorija gar ielu vai ceļu-sarkanā līnija - 7312030100
	Projektētā ielas sarkanā līnija ar pagrieiena punktu
	Projektēto zemes vienību robežas
	Nr.1 0.1166 ha Projektētās zemes vienības numurs, kadastra apzīmējums un platība
	Projektētā ēka/būve
	Projektētā būvlaide
	Teritorija zemes vienībā, kur iespējama apbūve
	Projektējamais novadgrāvis
	Projektēta caurteka
	Likvidējama nogāze
	Projektējais ceļš/iebrauktuves apmale
	Projektējamais 0.4 kV kabelis
	Projektējamais pēcuskaites kabelis (pievads)
	0.4 kV kabeļu un komercuskaites sadalne
	Projektējamā elektronisko sakaru tīklu kabeļu kanalizācija
	Projektējamais kanalizācijas vads
	Projektējamais ūdensvads
	Projektējamais gāzes vads
	Projektējamais ielu apgaismojums
	Likvidējams objekts

PIEZĪMES

- Pazemes inženierkomunikācijas plānā uzlikta saskaņā ar ekspluatējošo organizāciju norādījumiem, kā arī ar to apsekošanu dabā un agrāk izgataotajiem grafiskajiem dokumentiem.
- Zemes vienību robežas ir attēlotas atbilstoši zemes kadastrālās uzmērīšanas un vietējā ģeodēziskā tīkla precizitātei un var nesakrist ar situāciju plānā.
- Topogrāfiskās uzmērīšanas lauku darbi veikti 2022.gada 16.novembrī.
- Topogrāfiskajā plānā attēlotās uzmērītās teritorijas platība ir 2.88ha.
- Topogrāfiskie apzīmējumi attēloti atbilstoši MK noteikumu Nr.281 1.pielikumam.
- Ielu sarkanās līnijas attēlotas atbilstoši pašvaldības teritorijas plānojumam.
- Valsts zemes dienesta izsniegtā kadastra informācija 3898451.edoc (21.11.2022).

Sarkanās līnijas pagrieiena punktu koordinātas	
1	x=279689.52 y=478698.00
2	x=279696.83 y=478701.35
3	x=279744.64 y=478856.77
4	x=279765.07 y=478908.22
5	x=279806.25 y=478891.88
6	x=279806.98 y=478893.73
7	x=279821.86 y=478887.83
8	x=279815.95 y=478872.96
9	x=279801.08 y=478878.86
10	x=279801.82 y=478880.72
11	x=279777.41 y=478890.41
12	x=279769.58 y=478887.07
13	x=279755.97 y=478852.78
14	x=279706.12 y=478690.75

DETĀLPLĀNOJUMS		SIA "Arhitektūra un Vide"	
5.līnija 30, Jelgava		Reģ. Nr. 43603016278	
zemes vienības kadastra apzīmējums 09000210252		Lāču iela 42-1, Jelgava, LV - 3001 +371 29269076	
Inženiertīklu plāns		Kartogrāfiskā materiāla pamatne: augstas detalizācijas topogrāfiskā informācija SIA "GEOMETRS" sertificēts mērnieks (AC0038) M.Lillais Topogrāfiskais plāns 12.12.2022 Mērogs 1:500	
grafiskās daļas izdrukas mērogs 1:1000 ar mēroga noteiktību 1:500 Mēroga koeficients: 0.999605 LKS-92 TM			
Projektam piekrītu, iebildumu nav SASKAŅOTS, nekustamā īpašuma 5.līnija 30 īpašnieks			
Arhitekts	Arh. prakses sertifikāts Nr.1-00220	Iveta Lāčauniece2023 Stadija DP
Izstrādāja	Zemes ierīkotāja sertifikāta Nr. AA0040	Ieva Lillā2023 Lapa 3
Apliecinu, ka projekts izstrādāts atbilstoši normatīvo aktu prasībām, kas regulē zemes ierīcības projekta izstrādi		Lapas 3	