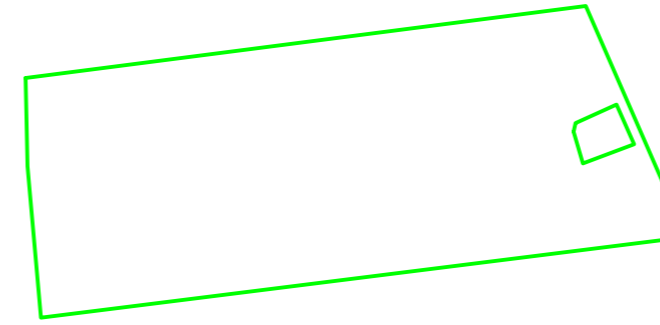
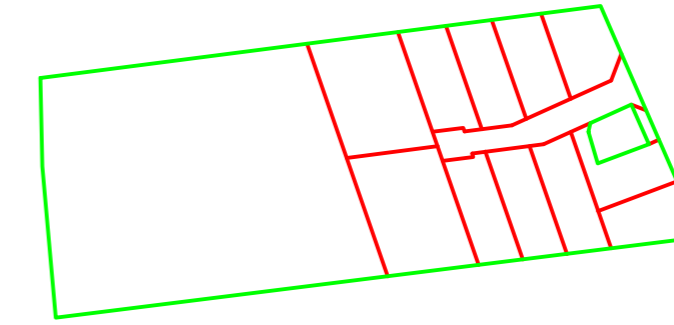


Sarkanās līnijas pagrieziena punktu koordinātas	
1	x=280958.279 y=483342.287
2	x=280950.333 y=483339.277
3	x=280926.564 y=483286.722
4	x=280923.384 y=483261.658
5	x=280925.315 y=483260.989
6	x=280923.256 y=483244.767
7	x=280907.808 y=483250.126
8	x=280909.866 y=483266.347
9	x=280911.797 y=483265.677
10	x=280916.599 y=483303.515
11	x=280937.588 y=483349.925
12	x=280936.842 y=483351.913

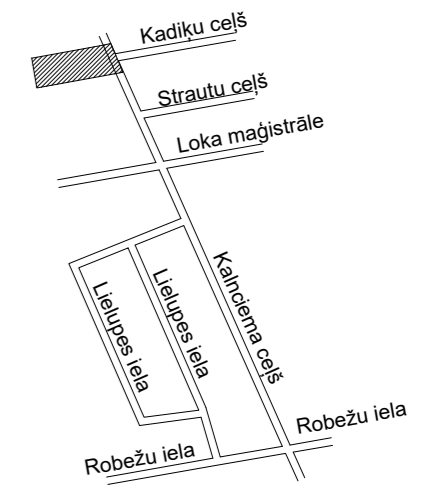
Projektētās teritorijas shēma pirms detālplānojuma izstrādes



Projektētās teritorijas shēma pēc detālplānojuma izstrādes



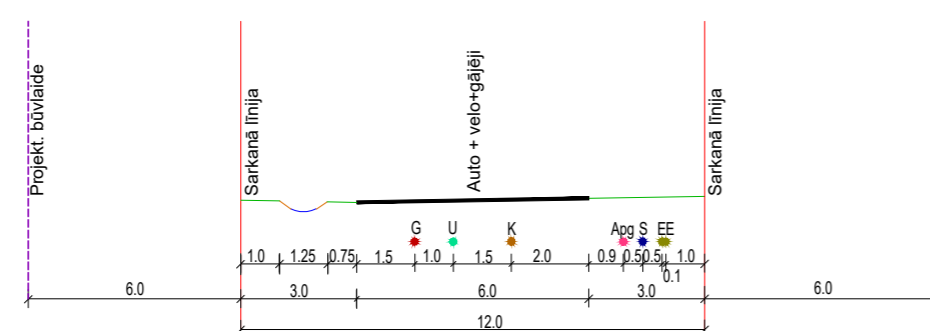
Objekta izvietojuma shēma



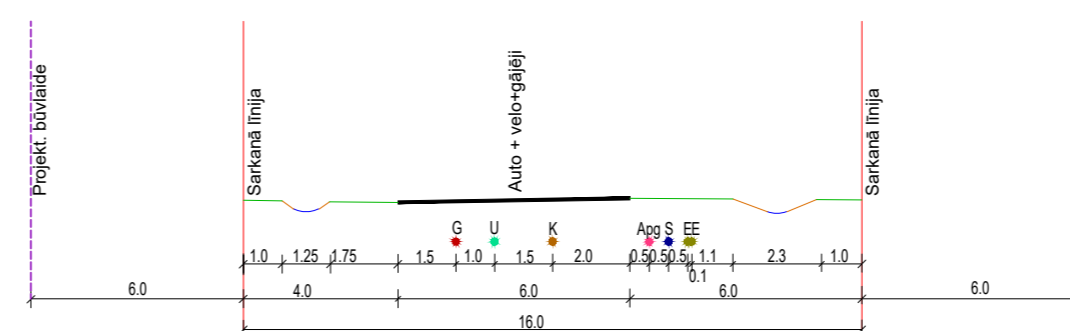
APZĪMĒJUMI

	Detālplānojuma robeža
	Uzmērīta zemes vienības robeža ar robežpunktu
	Dabas lieguma dabas lieguma zonas teritorija- 7313040300
	Dabiskas ūdenstece vides un dabas resursu aizsardzības aizsargjoslas teritorija pilsētās un ciemos- 7311020105
	Applūstošā (10% applūduma varbūtība) teritorija- 7311020400
	Ekspluatācijas aizsargjoslas teritorija gar drenām un atkārtiem gravijiem- 7312010400
	Ekspluatācijas aizsargjoslas teritorija ap elektrisko tīklu gaisvadu līniju pilsētās un ciemos ar nominālo spriegumu līdz 20 kilovoltiem- 7312050601
	Ekspluatācijas aizsargjoslas teritorija gar elektrisko tīklu kabelu līniju- 7312050201
	Ekspluatācijas aizsargjoslas teritorija gar pastašes kanalizācijas vadu- 7312010300
	Ekspluatācijas aizsargjoslas teritorija gar ielu vai ceļu - sarkanā līnija- 7312030100
	Projektētā ielas sarkanā līnija ar pagrieziena punktu
	Likvidējams sarkanās līnijas posms
	Projektēto zemes vienību robežas
	Nr.1 0.2109 ha Projektētās zemes vienības numurs, kadastra apzīmējums un platība
	Projektētā ēkabūve
	Projektētā būvvalde
	Teritorija zemes vienībā, kur iespējama apbūve
	Likvidējams gaisvada elektrolinijas posms
	Projektējams 20 kV kabelis
	Projektējams 0.4 kV kabelis
	Projektējams pēcuskaites kabelis (pievads)
	0.4 kV kabelu un komercuzskaites sadaļne
	Projektējamā elektronisko sakaru tīklu kabelu kanalizācija
	Projektējams kanalizācijas vads
	Projektējams ūdensvads
	Projektējams gāzes vads
	Projektējams ielu apgaismojums
	Projektējams novadgrāvis
	Atjaunojams novadgrāvis
	Projektētais ceļš/iebrauktuves/apmales
	Projektētais servitūta ceļš
	Likvidējama nogāze
	Esoši koki ar stumbra Ø20-100 cm

JAUNVEIDOJAMĀ IELA 1 - 1



JAUNVEIDOJAMĀ IELA 2 - 2



<p>DETĀLPLĀNOJUMS Kalnciema ceļš 83A, Jelgava zemes vienības kadastra apzīmējums 09000130001</p>		<p>SIA "Arhitektūra un Vide" Reģ. Nr. 43603016278 Lapa veid. 42-1, Jelgava, LV - 3001 +371 29269076</p>	
<p>Inženiertīklu plāns grafiskās daļas izdrukas mērogs 1:1000 ar mēroga noteikumu 1:500 Mēroga koeficients: 0.999604 LKS-92 TM</p>		<p>Kartogrāfiskā materiāla pamatne: augstas detalizācijas topogrāfiskā informācija SIA "CBS "IGATE"" sertificēts mērnieks (Nr. AC0009) E.Buks Topogrāfiskais plāns 08.11.2021 Mērogs 1:500</p>	
<p>Projektam piekritu, iebildumu nav SASKANOTS, nekustamā īpašuma Kalnciema ceļš 83A īpašnieks</p>			
Arhitekts	Arh. prakses sertifikāts Nr.1-00220	Iveta Lāčauniece	2022. gada
Izstrādāja	Ainavu arhitekts	Gunta Rozenberga	2022. gada
Izstrādāja	Zemes ierīkotāja sertifikāta Nr. AA0040	Ieva Lillā	2022. gada
<p>Apliecinu, ka projekts izstrādāts atbilstoši normatīvo aktu prasībām, kas regulē zemes ierīcības projekta izstrādi</p>			