

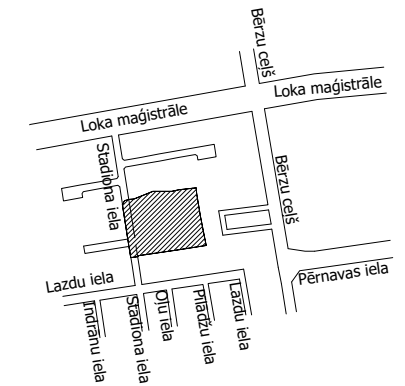
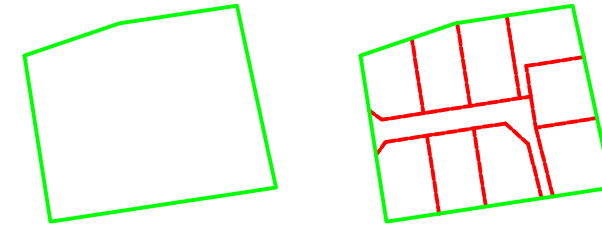
Sarkanās līnijas pagrieziena punktu koordinātas		
1	x=280530.97	y=484008.15
2	x=280525.97	y=484015.01
3	x=280538.27	y=484093.82
4	x=280521.77	y=484096.40
5	x=280485.37	y=484105.51
6	x=280484.47	y=484099.55
7	x=280513.04	y=484092.40
8	x=280524.02	y=484080.35
9	x=280514.11	y=484016.86
10	x=280507.26	y=484011.86

Esošā zemes vienība		
Kadastra apzīmējums	Platība (ha)	
09000250482	1.1340	
Kopā	1.1340	

Projektētās teritorijas shēma pirms detālplānojuma izstrādes

Projektētās teritorijas shēma pēc detālplānojuma izstrādes

Objekta izvietojuma shēma

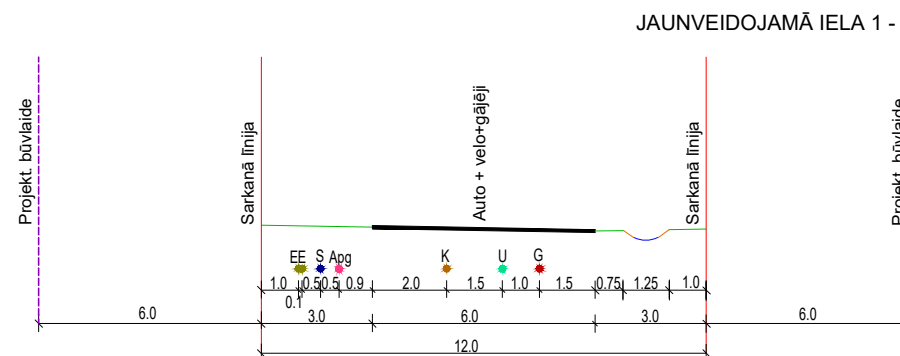


APZĪMĒJUMI

	Detālplānojuma robeža
	Uzmērīta zemes vienības robeža ar robežpunktu
	Projektētā ielas sarkanā līnija ar pagrieziena punktu
	Likvidējams sarkanās līnijas posms
	Projektēto zemes vienību robežas
	Projektētās zemes vienības numurs, kadastra apzīmējums un platība
	Eksploatacijas aizsargoslas teritorija gar gāzesvadu ar spiedienu līdz 0,4 megapaskāļiem - 7312080101
	Eksploatacijas aizsargoslas teritorija ap elektrisko tīklu gaisvadu līniju pilsētās un ciemos ar nominālo spriegumu līdz 20 kilovoltiem - 7312050601
	Eksploatacijas aizsargoslas teritorija gar pazemes elektronisko sakaru tīklu līniju un kabeļu kanalizāciju - 7312040100
	Eksploatacijas aizsargoslas teritorija ap ūdensvadu, kas atrodas līdz 2 metru dziļumam - 7312010101
	Eksploatacijas aizsargoslas teritorija gar paštecības kanalizācijas vadu - 7312010300
	Eksploatacijas aizsargoslas teritorija gar drenāžu un atklātiem grāvjiem - 7312010400
	Eksploatacijas aizsargoslas teritorija gar ielu vai ceļu-sarkanā līnija - 7312030100
	Projektētā ēka/būve
	Projektētā būvvalde
	Teritorija zemes vienībā, kur iespējama apbūve
	Projektējamo 0.4 kV kabelis
	Projektējamo pēcuuzskaites kabelis (pievads)
	0.4 kV kabeļu un komercuzskaites sadalne
	Projektējamā elektronisko sakaru tīklu kabeļu kanalizācija
	Projektējamā kanalizācijas vads
	Projektējamā drenāža
	Projektējamais ūdensvads
	Projektējamais gāzes vads
	Projektējamais ielu apgaismojums
	Projektēta ūdensnoteka
	Projektēta ievalka
	Projektēta caurteka
	Projektētais ceļš/iebrauktuves/apmales
	Likvidējams objekts

PIEZĪME

1. Pazemes inženierkomunikācijas uzlikta saskaņā ar ekspluatējošo organizāciju norādījumiem, apsekošanu dabā un agrāk izgatavotajiem grafiskajiem dokumentiem.
2. Zemes vienību robežas ir attēlotas atbilstoši zemes kadastrālās uzmērīšanas un vietējā ģeodēziskā tīkla precizitātei un var nesakrist ar situāciju plānā.
3. Topogrāfiskās uzmērīšanas lauku darbi veikti 2022.gada 31.augustā
4. Topogrāfiskajā plānā attēlotās uzmērītās teritorijas platība ir 1.35ha
5. Topogrāfiskie apzīmējumi attēloti atbilstoši MK noteikumu Nr.281 1.pielikumam
6. Ielu sarkanās līnijas attēlotas atbilstoši pašvaldības teritorijas plānojumam
7. Valsts zemes dienesta izsniegtā kadastra informācija 3855533.edoc (01.09.2022)



DETĀLPLĀNOJUMS		SIA "Arhitektūra un Vide"	
Stadiona iela 38, Jelgava		Reģ. Nr. 43603016278	
zemes vienības kadastra apzīmējums 09000250482		Lāču iela 42-1,	
		Jelgava, LV - 3001	
		+371 29269076	
Inženiertīklu plāns		Kartogrāfiskā materiāla pamatne:	
grafiskās daļas izdrukas mērogs 1:1000		augstas detalizācijas topogrāfiskā informācija	
ar mēroga noteiktību 1:500		SIA "Geometrs" sertificēts mērnieks (Nr. AC0038) M.Lillais	
Mēroga koeficients: 0.999603 LKS-92 TM		Topogrāfiskais plāns 26.09.2022 Mērogs 1:500	
Projektam piekritu, iebildumu nav			
SASKANOTS, nekustamā īpašuma Stadiona iela 38 īpašnieks			
Arhitekta	Arh. prakses sertifikāts Nr.1-00220	Iveta Lāčauniece2023
Izstrādāja	Ainavu arhitekta	Gunta Rozenberga2023
Izstrādāja	Zemes ierīkotāja sertifikāta Nr. AA0040	Ieva Lillā2023
Apliecinu, ka projekts izstrādāts atbilstoši normatīvo aktu prasībām, kas regulē zemes ierīcības projekta izstrādi			
		Stadija	DP
		Lapa	3
		Lapas	3