



**JELGAVAS VALSTSPILSĒTAS UN JELGAVAS NOVADA
ILGTSPĒJĪGAS ATTĪSTĪBAS STRATĒGIJAS LĪDZ 2034. GADAM UN
ATTĪSTĪBAS PROGRAMMAS 2023.-2029. GADAM 2.REDAKCIJA**

**Publiskās apspriešanas sanāksme
05.07.2023.**

Darba kārtība

1. Kā notiks sanāksme un sanāksmes tehniskā organizācija
(sanāksmes moderatore **Liene Pundore**)
2. Sanāksmes atklāšana – Jelgavas valstspilsētas pašvaldības domes priekšsēdētājs **Andris Rāviņš**
3. Informācija par plānošanas dokumentu 2.redakciju un galvenie secinājumi – Jelgavas valstspilsētas pašvaldības Attīstības un pilsētplānošanas departamenta vadītāja **Gunita Osīte**, Jelgavas novada pašvaldības Plānošanas nodaļas vadītāja **Dagnija Špele**
4. Plānošanas dokumentu stratēģiskais ietekmes uz vidi novērtējums un galvenie secinājumi – SIA «Enviroprojekts» eksperts **Valdis Felsbergs**
5. Jautājumi/ atbildes, diskusija




Saskaņā ar Covid-19 infekcijas izplatības pārvaldības likumu sabiedriskās apspriešanas sanāksme norisinās neklātienas formā (attālināti)

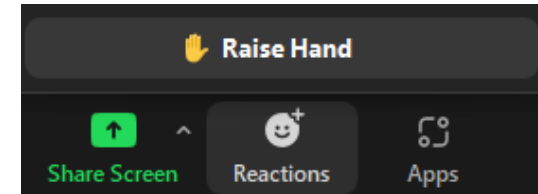
Plānotais sanāksmes ilgums – ~2 stundas

Kā jūs varat uzdot savus jautājumus šodien?

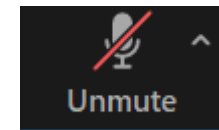
1) sanāksmes tērzētavā (**chat**),



2) sanāksmes laikā mutiski pēc prezentācijas, piesakoties “paceļot roku” (**Reactions – raise hand**),



un pēc uzaicinājuma – ieslēgt mikrofonu, nospiežot uz simbola



Svarīgi!

Sanāksme tiek ierakstīta, pēc sanāksmes būs pieejams sanāksmes ieraksts.

Tiks sagatavots sanāksmes protokols, ar kuru katrs varēs iepazīties un sniegt viedokli, ja nepieciešams.

Lūdzu identificējiet sevi, norādot vārdu un uzvārdu!

Valstspilsētu un to apkārtējo novadu kopīgu plānošanas dokumentu izstrāde - jaunajā Administratīvo teritoriju un apdzīvoto vietu likumā

Ilgspējīgas attīstības stratēģija (Stratēģija)

- valstspilsētas un novada kopīgs ilgtermiņa attīstības redzējums – ilgtermiņa vīzija, mērķi, prioritātes un kopīga telpiskās attīstības perspektīva

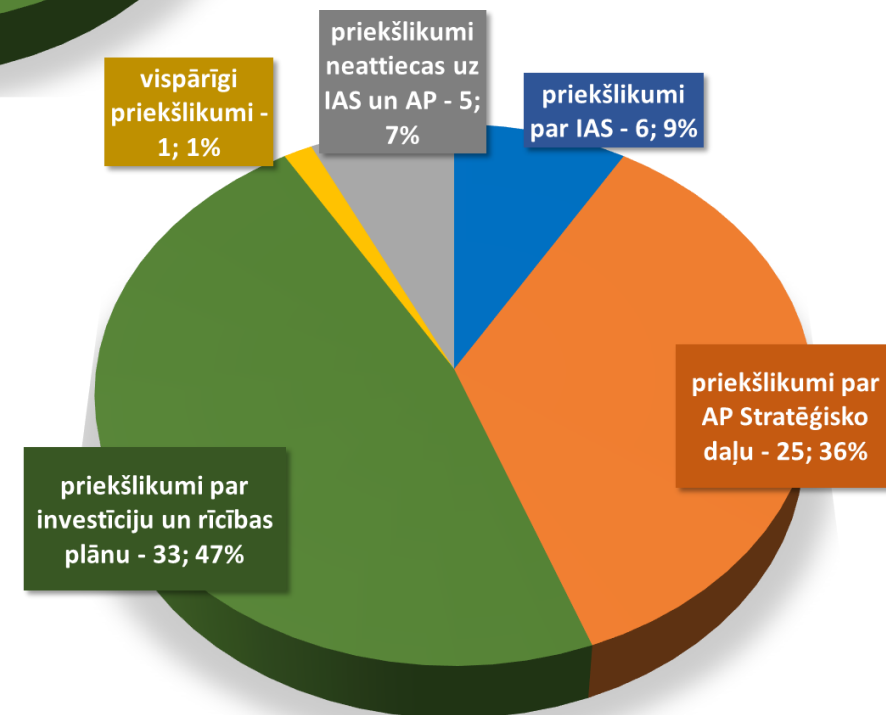
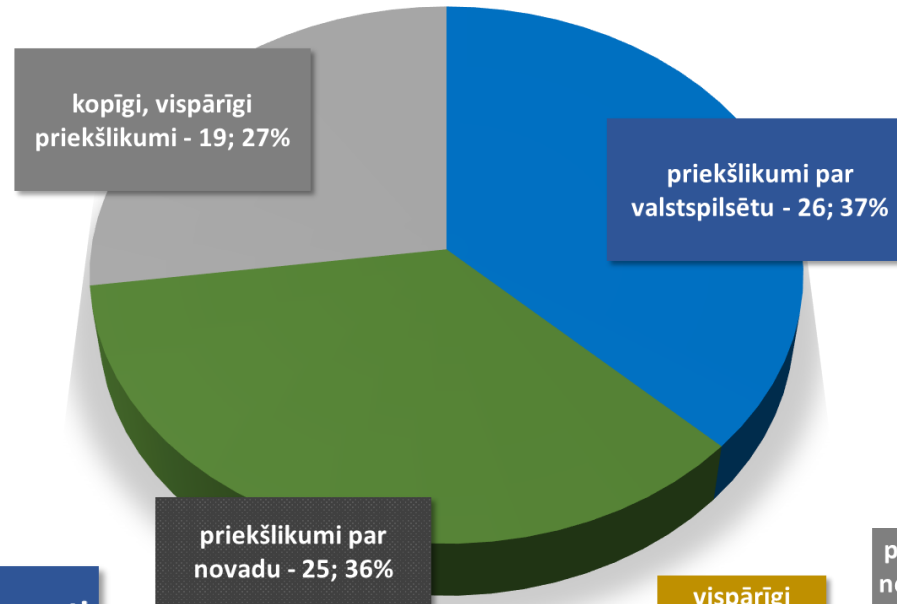
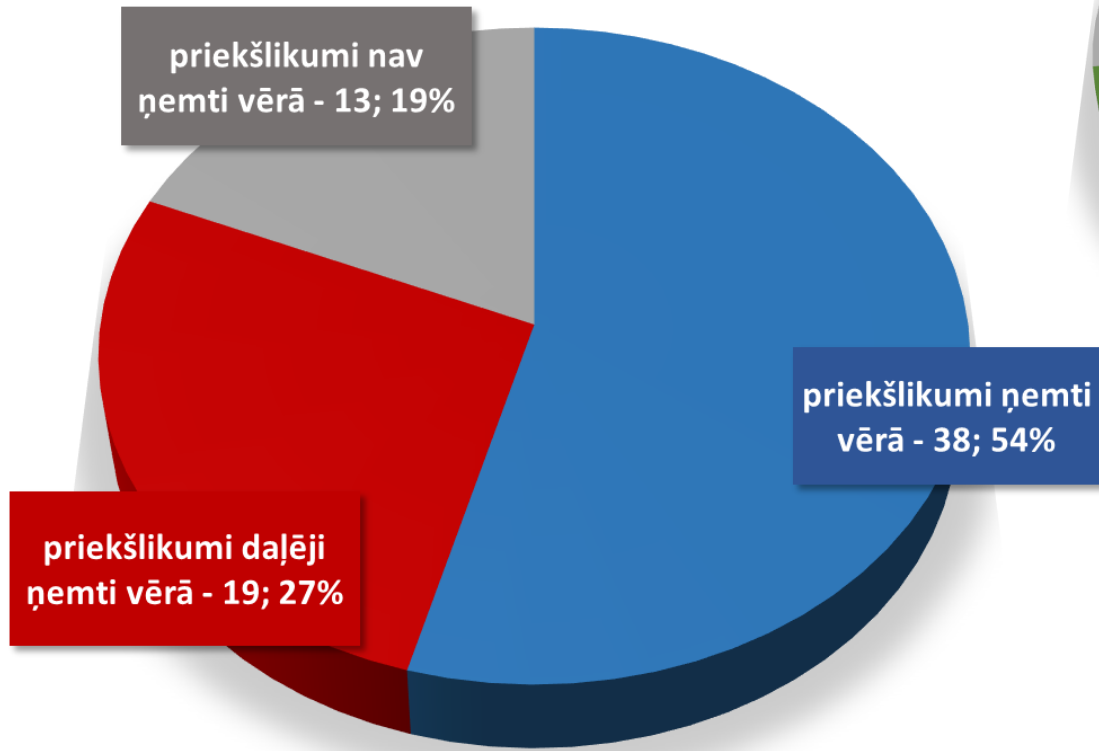
Attīstības programma (Programma)

- valstspilsētas un novada vidēja termiņa attīstības prioritātes, rīcības virzieni, uzdevumi un katras pašvaldības pasākumu kopums ilgtermiņa stratēģisko uzstādījumu īstenošanai



Stratēģijas un Programmas 1.redakcijas publiskās apspriešanas rezultāti

1.redakcijas publiskās apspriešanas laikā 2022.gada sākumā saņemti **70 priekšlikumi**



Visi saņemtie priekšlikumi un to tālākā iekļaušana/ neiekļaušana plānošanas dokumentu pilnveidotajā redakcijā atspoguļota **Pārskatā par sabiedrības līdzdalību**

Stratēģijas un Programmas 2.redakcijas izstrāde



Laika periodā no
2022.gada 10.februāra
līdz 31.martam

**nozaru 8 tematiskie
semināri Zoom
platformā**



No 2022.gada aprīļa
līdz novembrim

**klātienes diskusijas
ar abu pašvaldību
jomu vadītājiem un
speciālistiem**



2022.gada novembrī

**diskusija ar
Jelgavas
uzņēmējiem**



No 2023.gada
janvāra līdz aprīlim

**iekšējas diskusijas
par investīciju
plāna projektu
idejām**



2023.gada
februāris – aprīlis

**abu pašvaldību
vadības
diskusijas par
sadarbības
projektiem**

Jelgavas valstspilsētas un Jelgavas novada attīstības stratēģiskie uzstādījumi

VĪZIJA

Jelgava - pilsēta izaugsmei ar harmonisku, piederību veicinošu dzīves un kultūrvidi. Inovāciju pilsēta, kurā koncentrējas izglītības, pētniecības un radošuma potenciāls, ar dinamisku, eksportspējīgu un uz zināšanām balstītu ekonomiku.

Jelgavas novads – droša, ilgtspējīga un harmoniska vide dzīvošanai un ideju īstenošanai, kur galvenā vērtība ir cilvēks. Teritorija ar koptu Zemgales ainavu pievilcīgā, tīrā vidē ar spēcīgu tradicionālo lauksaimniecību, stabiliem ražošanas, pārstrādes un pakalpojumu uzņēmumiem.

STRATĒĢISKIE MĒRĶI



Labklājīgs, laimīgs cilvēks un sabiedrība



Sakārtota un ilgtspējīga dzīves vide

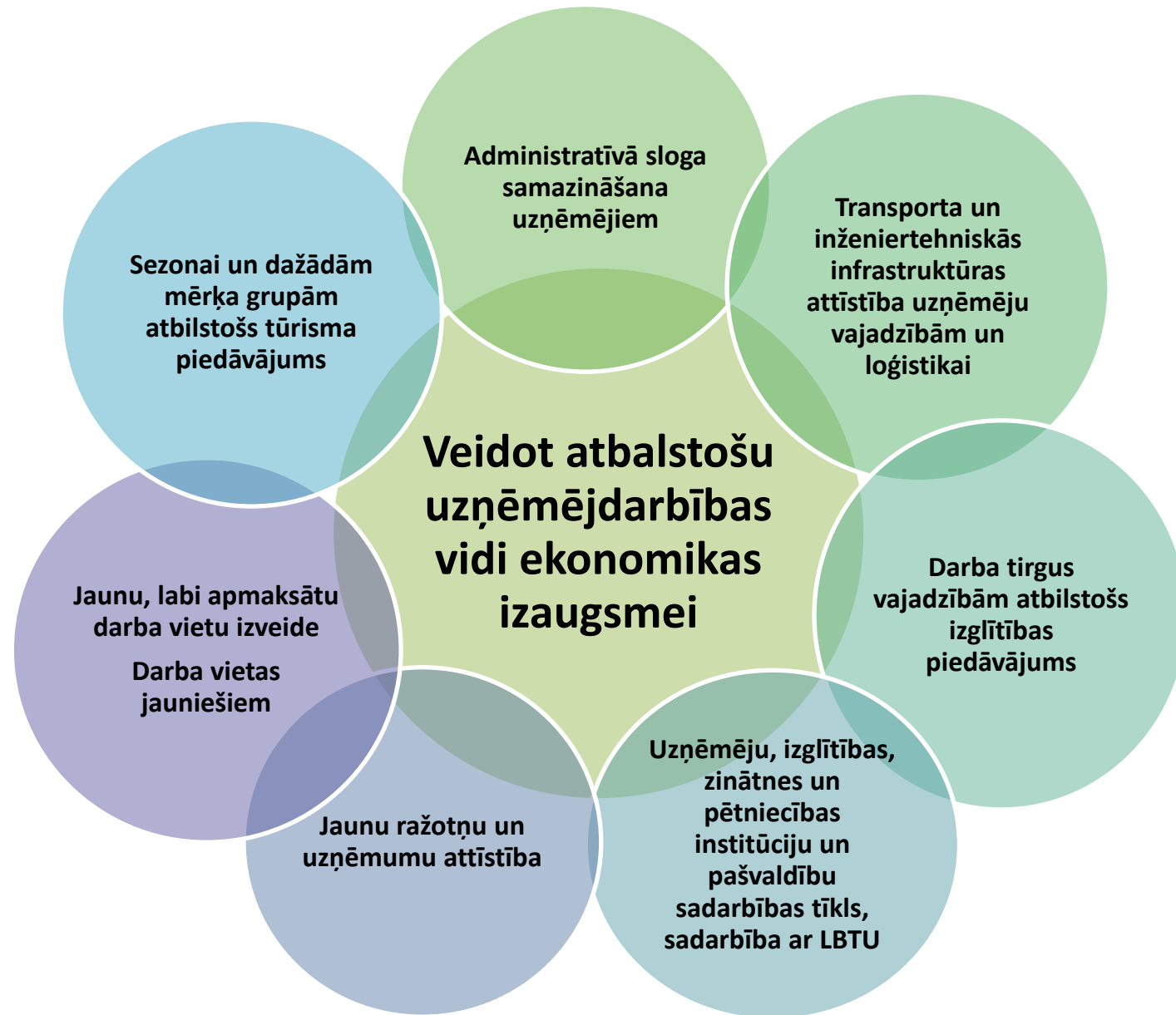


Attīstīta, inovatīva ekonomika

Priekšnosacījumi Jelgavas valstspilsētas un Jelgavas novada attīstībai - I



Priekšnosacījumi Jelgavas valstspilsētas un Jelgavas novada attīstībai - II

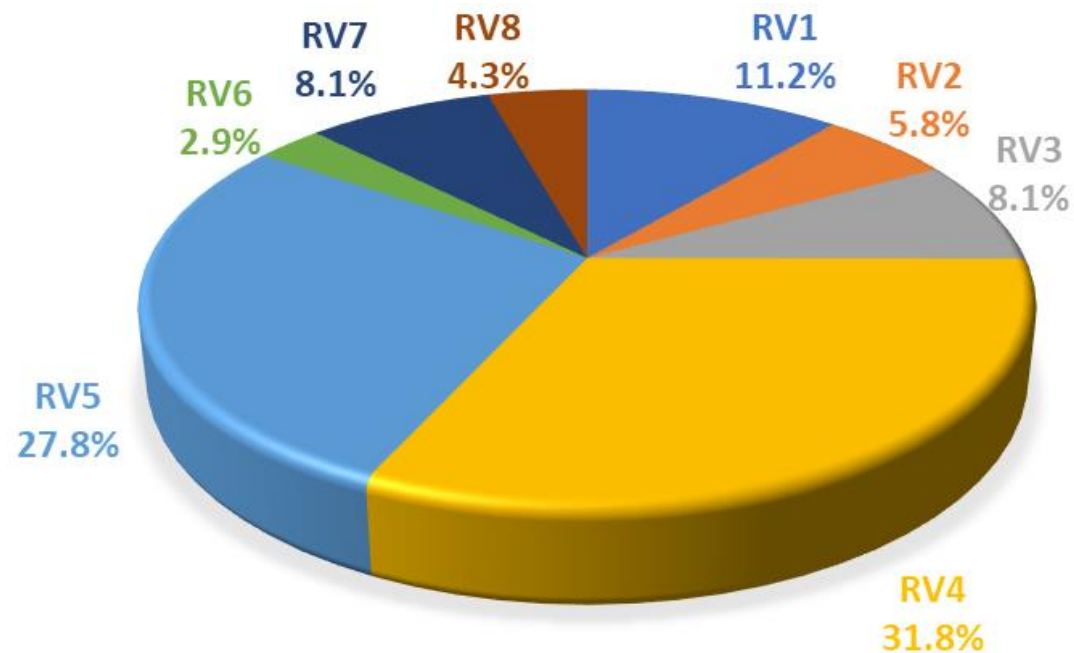


Jelgavas valstspilsētas un Jelgavas novada kopīgs rīcības plāns



Jelgavas valstspilsētas investīciju plāns 2023.-2029.g.

Rīcības virziens	EUR
RV1 Izglītība mūža garumā un konkurētspēja darba tirgū	57 278 716
RV2 Veselība un sociālo pakalpojumu pieejamība, iedzīvotāju labklājība	29 533 055
RV3 Konkurētspējīgi pakalpojumi kultūras, tūrisma un sporta jomās	41 566 959
RV4 Mobilitāte un sasniedzamība	163 056 265
RV5 Teritorijas un resursu efektīva apsaimniekošana	142 387 831
RV6 Vides kvalitātes uzlabošana un dabas vērtību ilgtspējīga apsaimniekošana	14 795 000
RV7 Konkurētspējīga, radoša un klimatneitrāla uzņēmējdarbība un industriālā attīstība	41 700 000
RV8 Vieda un atvērta pārvaldība, drošība	22 259 000
KOPĀ:	512 577 326





Jelgavas valstspilsētas plānotie nozīmīgākie infrastruktūras attīstības projekti

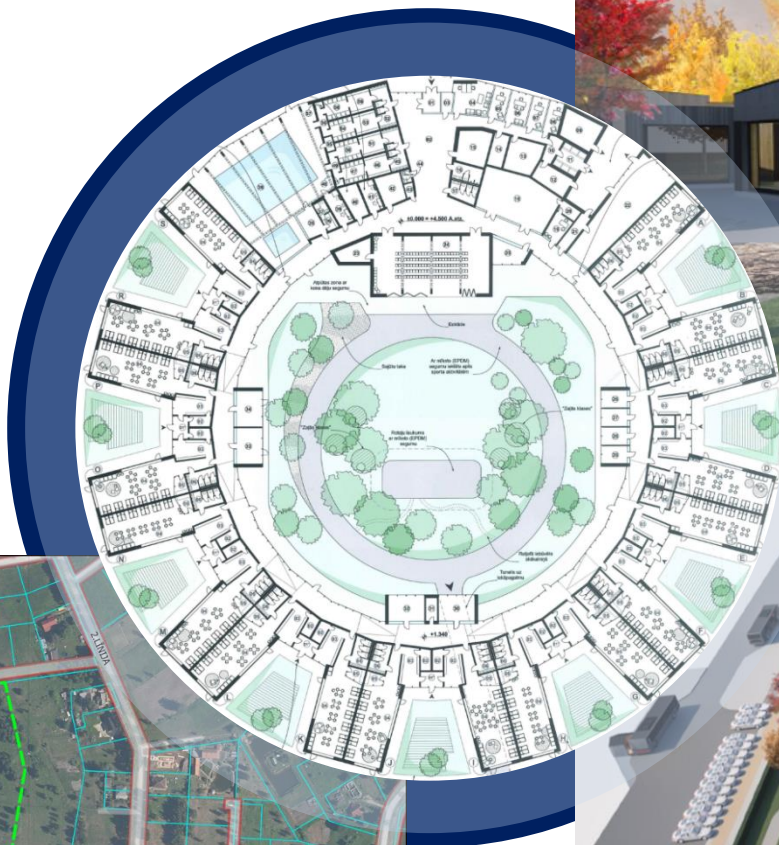
2023.-2029.g.

Jauns bērnudārzs Nameja ielā 30, Jelgavā

Plānotās jaunās vietas: 450 bērniem

Pie topošā bērnudārza plānots pārbūvēt arī apkārtējās ielas un sakārtot inženiertehnisko infrastruktūru

Īstenošana: 2024.-2025.g.



Plānotās izmaksas: bērnudārza būvniecība 15 milj. EUR, ielas – 6 milj. EUR.

Jelgavas Spīdolas Valsts ģimnāzijas bibliotēkas jaunbūve, sporta stadiona pārbūve un teritorijas labiekārtošana Sarmas ielā 2



Lasītavas telpas



Plānotās izmaksas: ~9 milj. EUR

Projektēšana: 2023.-2024.g.

PRETPLŪDU PASĀKUMI

Svētes upes krastu erozijas novēršana un dabiskās vides pieejamības veicināšana, Jelgavā

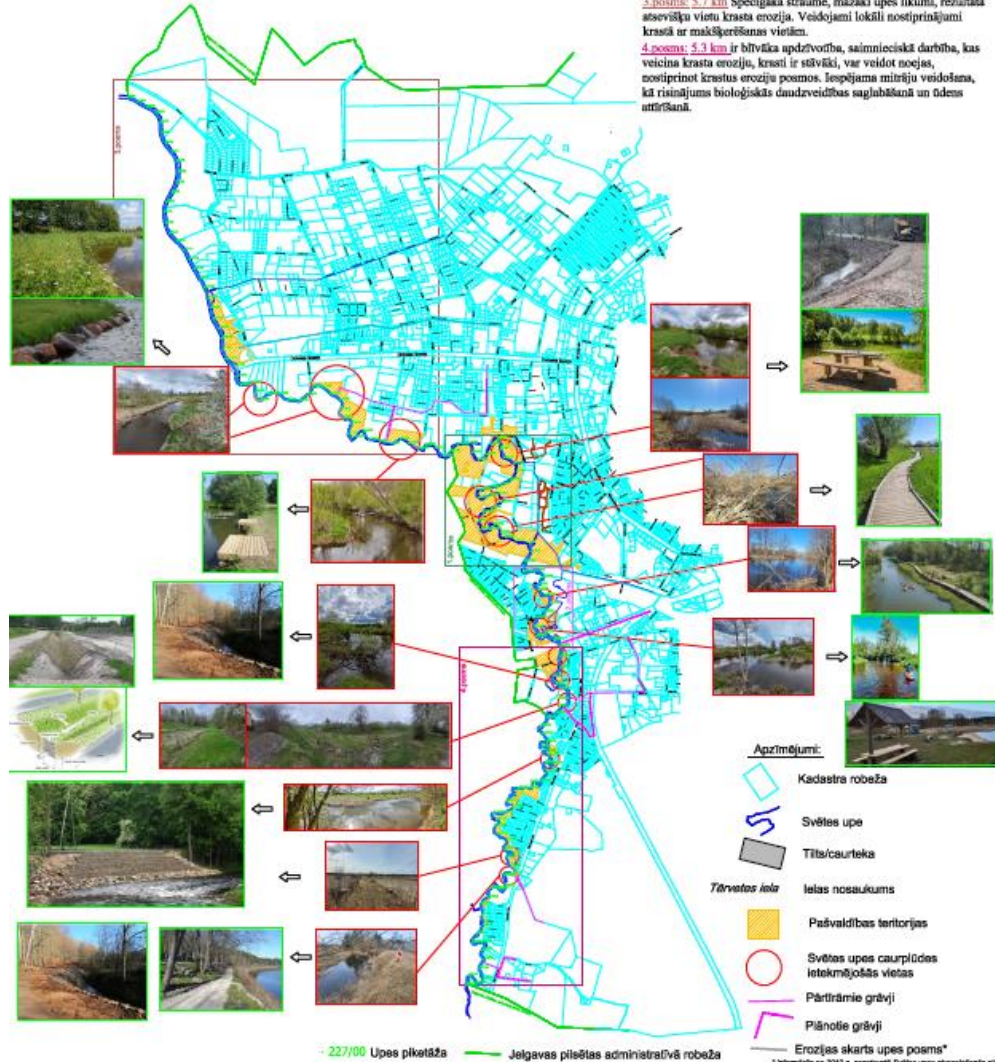
Mērķis: Veicināt pielāgošanos klimata pārmaiņām, risku novēršanu un noturību pret katastrofām
Upes kopgarums pilsētas teritorijā - 15.6 km

1.posms: 3.2 km Novērojams mazs upes kritums, dziļi/lieli upes līkumi un veidojas apaugums un uzkrājas piesārņojums, šajā posmā jāatrisina krasti no apauguma un gultne no samēsamiem. Veicināt pilsētas iedzīvotājiem iespēju piekļūt upes krastiem veidojot pastaigu takas. Krasta erozijas vietās paredzot pieejas pie ūdens vai laipas, kas vienlaicīgi ir krasta stiprinājums pret eroziju.

2.posms: 1.4 km Vērojama Vecupes ietekme. Veidojot lokālās atpūtas vietas, peldvietas un pieejas ar iekāpšanu no pontona laipām. Iespējama mitrāju veidošana starp upi un vecupi, kā risinājums bioloģiskās daudzveidības saglabāšanai un ūdens attīrīšanai.

3.posms: 3.7 km Spēcīgāka strauve, mazāki upes līkumi, rezultātā atsevišķu vietu krasta erozija. Veidojami lokāli nostiprinājumi krastā ar mākslīgām vietām.

4.posms: 5.3 km Ir būtiska apdzīvotība, saimnieciskā darbība, kas veicina krasta eroziju, krasti ir stāvēki, var veidot noejas, nostiprināt krastus erozijas posmos. Iespējama mitrāju veidošana, kā risinājums bioloģiskās daudzveidības saglabāšanai un ūdens attīrīšanai.



Savienības kolektora sateces baseina kompleksu pretplūdu pasākumu veikšanu Jelgavā

Mērķis: Veicināt pielāgošanos klimata pārmaiņām, risku novēršanu un noturību pret katastrofām

Novērst pilsētas teritoriju applūšanas risku
Atvērēt uzpildīto baseinu
Ieviest līdztspējīgu lietus ūdens apsaimniekošanas risinājumus arī rūpnieciskajās teritorijās un tām pieguļošajās teritorijās

Kolektora garums - 860m

- 1.posms: 275 m** - rekonstrukcija ar mikrotunelēšanu vai zeķes ievilkšanu
- 2.posms: 80m** - rekonstrukcija ar jaunus caurules ievilkšanu zem dzelzceļa, sagraujot esošo
- 3.posms: NAI** - esošo LDZ NAI rekonstrukcija
- 4.posms: 168m** - valģas sistēmas izbūve ietverot zaļos risinājumus pilsētvīdē vai rekonstrukcija ar mikrotunelēšanu vai zeķes ievilkšanu
- 5.posms: 125 m** - posma (175m) izbūve pašvaldības zemju robežās vai rekonstrukcija ar mikrotunelēšanu vai zeķes ievilkšanu
- 6.posms: 78m** - nav jābūvē rekonstrukcija
- 7.posms: 130m** - pilnībā pārbūvējams, daļēji ar valģu sistēmu, trasējums izmaināms (194m), ietekmē upē ietverot zaļos risinājumus ar dabiskiem ūdens attīrīšanas elementiem
- 8.posms: 245m** - pilnībā pārbūvējams ar valģu sistēmu ietverot zaļos risinājumus pilsētvīdē



Jaunu īres namu izveide Jelgavā

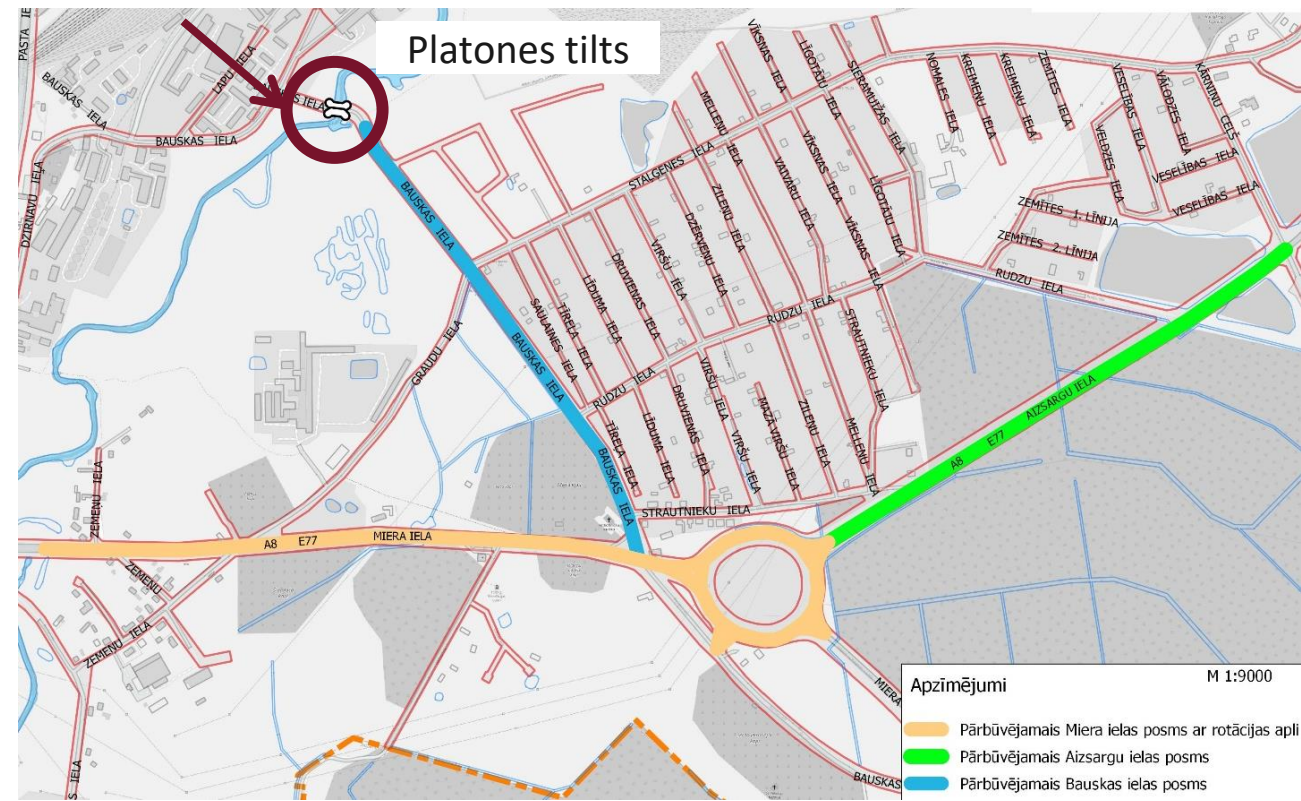


← Zemas īres maksas mājokļu
būvniecība **Ganību ielā 54, Jelgavā**

Energoefektīvas un ekoloģiskas
pieejas daudzdzīvokļu mājas
būvniecība **Peldu ielā 20, Jelgavā**



Aizsargu ielas, plānotā Miera, Bauskas un Dzirnāvu ielas pārbūve

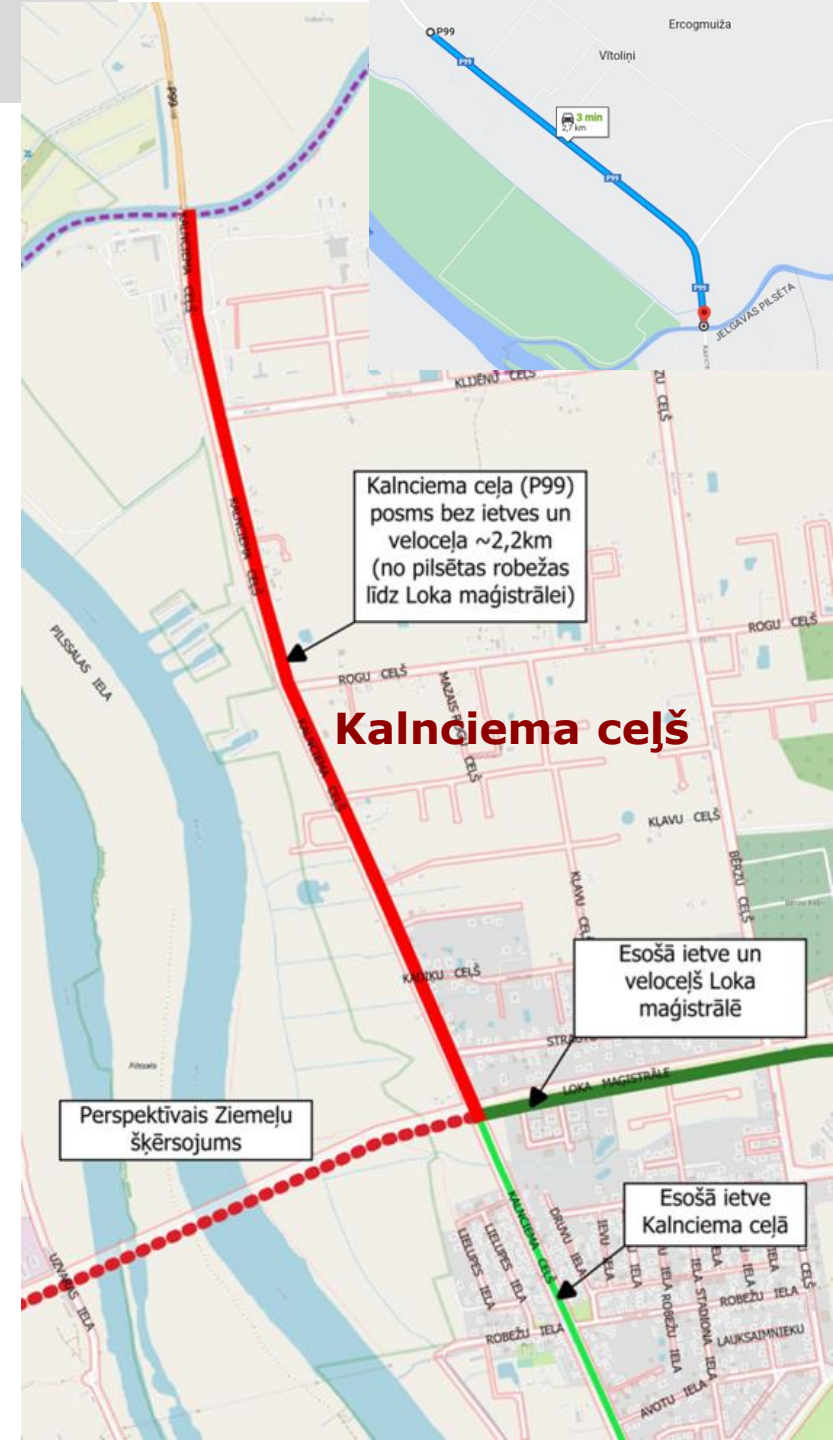
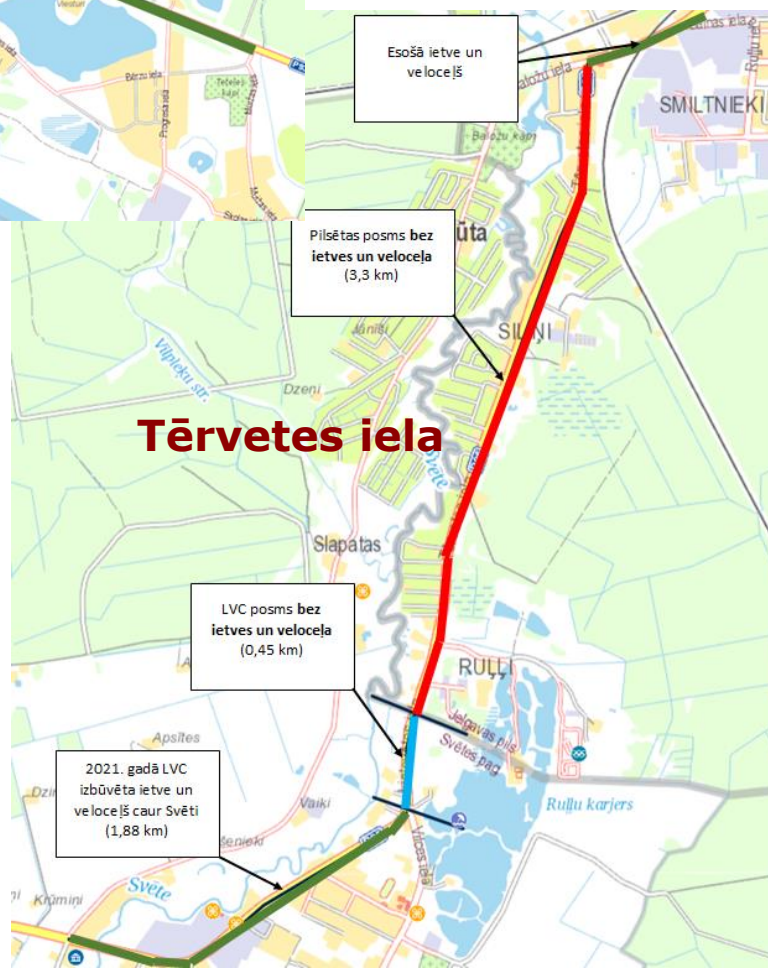


Esošā situācija (Miera/Aizsargu/Bauskas ielas)

Veloceliņu attīstība



- ✓ **Kalnciema ceļa** ietves un veloceļa izbūve posmā no Loka maģistrāles līdz administratīvajai robežai (2,2 km)
- ✓ **Garozas ielas** ietves un veloceļa izbūve posmā no Garozas ielas 111 līdz administratīvajai robežai (0,68 km)
- ✓ **Tērvetes ielas** ietves un veloceļa izbūve (3,3 km)



Zemgales industriālā parka attīstība

ZIP 1.kārtas projekta plānotās izmaksas:

~20,8 milj. EUR, t.sk. 20 milj. EUR – AF finansējums

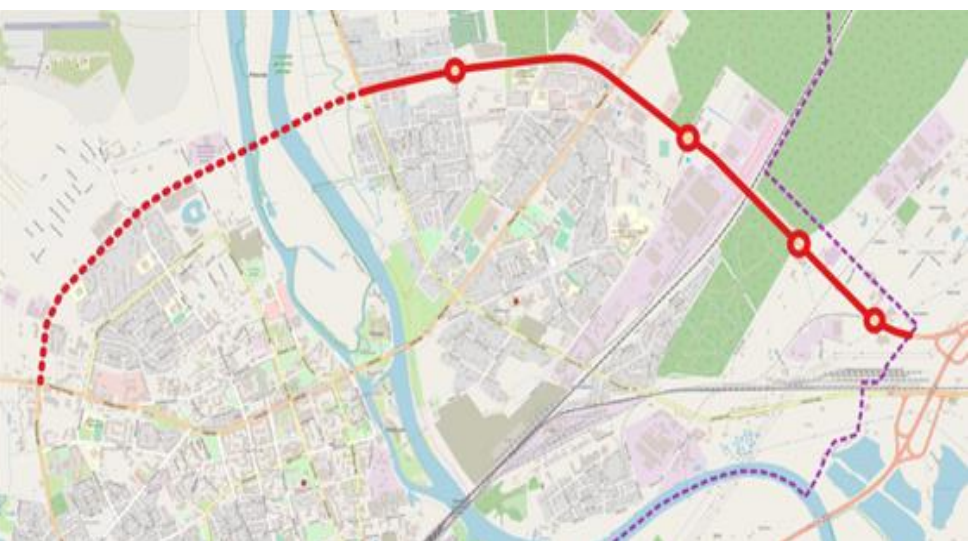
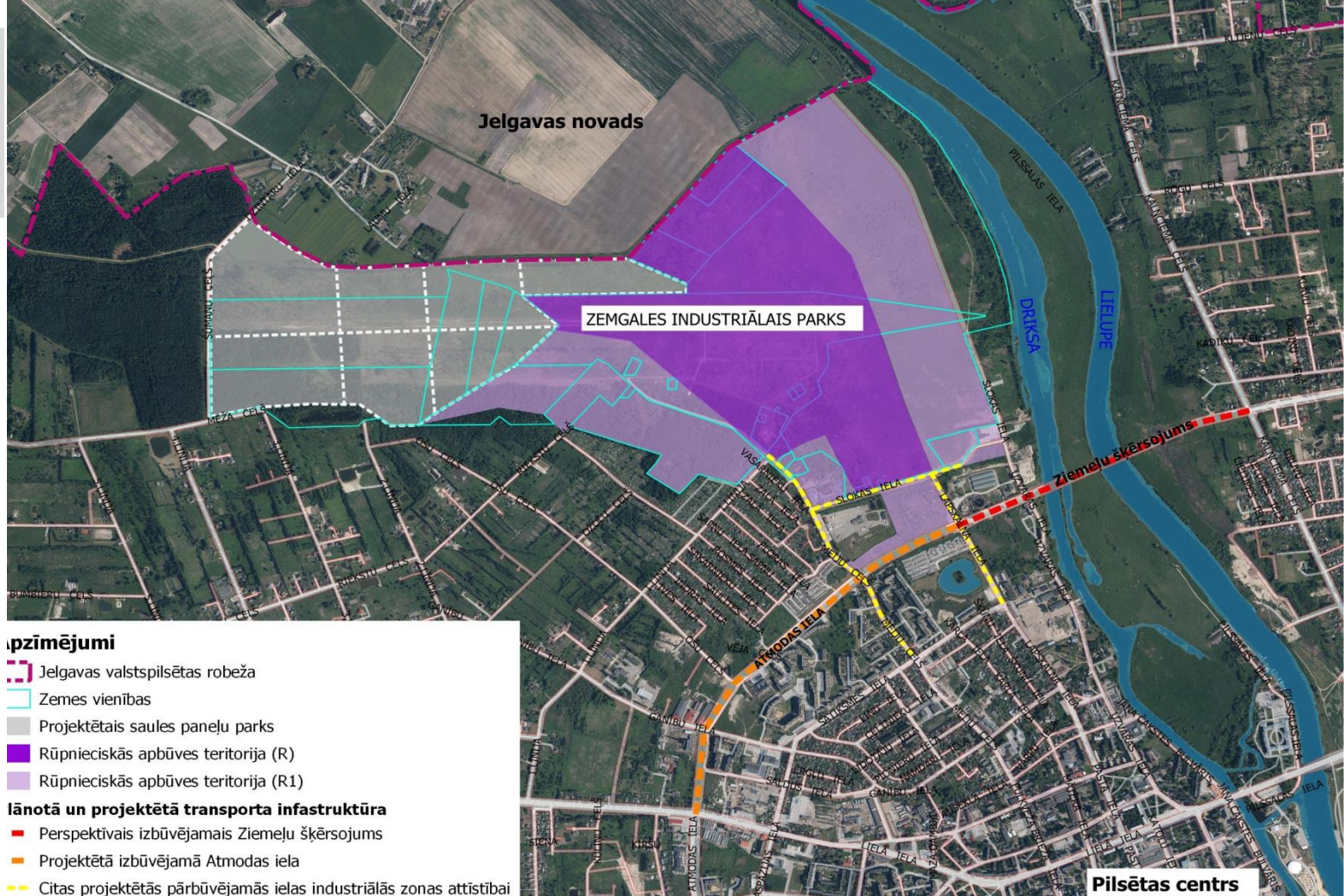
ZIP attīstāmās viedās specializācijas jomas:

Bioekonomika

Viedie materiāli, tehnoloģijas
un inženiersistēmas

Viedā enerģētika

Informācijas un komunikāciju
tehnoloģijas

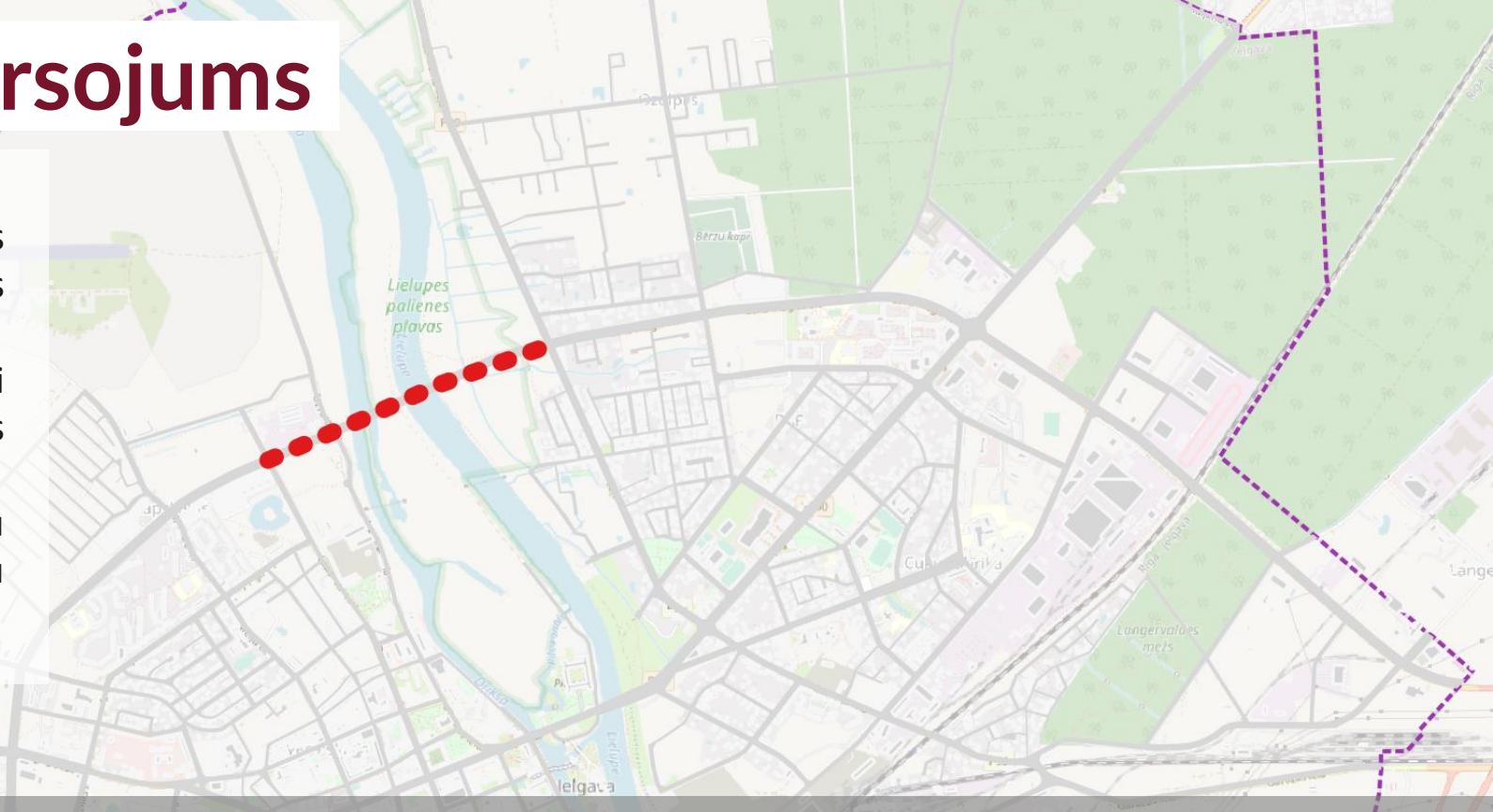


Industriālā parka attīstības 1.kārtā laika periodā no 2024.-2025.g. plānots nodrošināt piekļuvi teritorijai, izbūvējot transporta un inženiertehnisko infrastruktūru: **Meiju ceļu posmā no Satiksmes ielas līdz 1.līnijai, Atmodas ielas posmā no Dobeles šosejas līdz Lapskalna ielai, Lapskalna ielas posmā no Zvejnieku ielas līdz Slokas ielai, Slokas ielas posmā no Meiju ceļa līdz Lapskalna ielai.**

Jelgavas Ziemeļu šķērsojums

Jaunais tilts ar pievadceļiem :

- ✓ risinās būtiskas Jelgavas satiksmes organizācijas problēmas (pilsētā ir tikai viens tilts autosatiksmei);
- ✓ radīs priekšnosacījumus pilsētas centra attīstībai kā bezemisijas teritorijai, t.sk. sabiedrības veselības veicināšanai;
- ✓ nodrošinās brīvo industriālo teritoriju sasniedzamību kravu un pasažieru pārvadājumiem un uzņēmējdarbības attīstībai



Tilta 1. alternatīva



Tilta 2. alternatīva



Jelgavas novada investīciju plāns 2023.-2029.g.

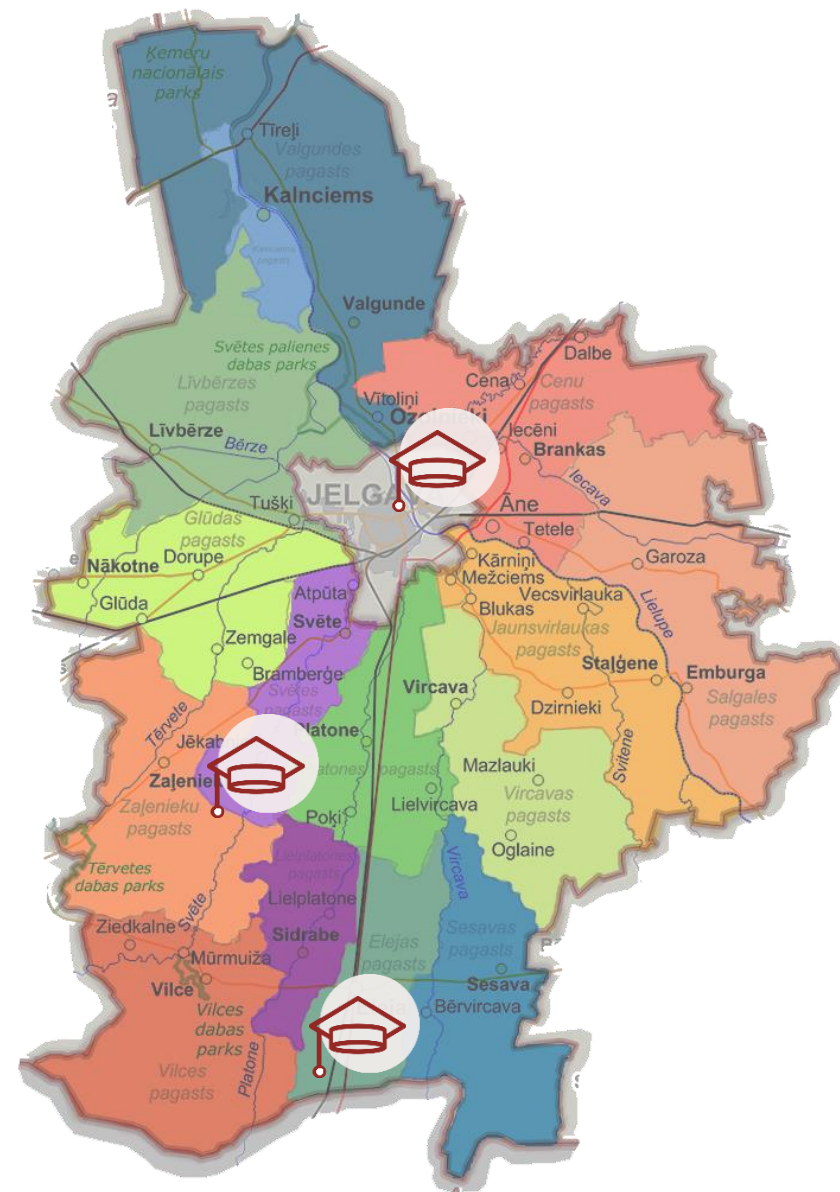
Rīcības virziens	EUR	%
RV1 Izglītība mūža garumā un konkurētspēja darba tirgū	46 989 040	20,5%
RV2 Veselība un sociālo pakalpojumu pieejamība, iedzīvotāju labklājība	15 306 626	6,7%
RV3 Konkurētspējīgi pakalpojumi kultūras, tūrisma un sporta jomās	25 058 345	10,9%
RV4 Mobilitāte un sasniedzamība	37 225 063	16,2%
RV5 Teritorijas un resursu efektīva apsaimniekošana	44 781 085	19,5%
RV6 Vides kvalitātes uzlabošana un dabas vērtību ilgtspējīga apsaimniekošana	9 681 420	4,2%
RV7 Konkurētspējīga, radoša un klimatneitrāla uzņēmējdarbība un industriālā attīstība	38 000 000	16,6%
RV8 Vieda un atvērta pārvaldība, drošība	12 080 000	5,3%
KOPĀ:	229 121 579	100%

Jelgavas novada nozīmīgākie plānotie investīciju projekti



RV1 Izglītība mūža garumā un konkurētspēja darba tirgū

- Elejas vidusskolas mājturības un tehnoloģiju darbnīcas energoefektivitātes paaugstināšana
- Aizupes pamatskolas teritorijas labiekārtošana un apbūve
- Ozolnieku vidusskolas energoefektivitātes paaugstināšana, telpu atjaunošana un labiekārtošana
- Ozolnieku vidusskolas ēkas piebūves un aktu (multifunkcionālas) zāles izveide
- Pirmsskolas izglītības iestādes jaunbūve Jelgavas iela 35, Ozolnieki
- Svētes pamatskolas ēkas piebūve, kā jaunas multifunkcionālas mācību telpu izveide



Jelgavas novada nozīmīgākie plānotie investīciju projekti



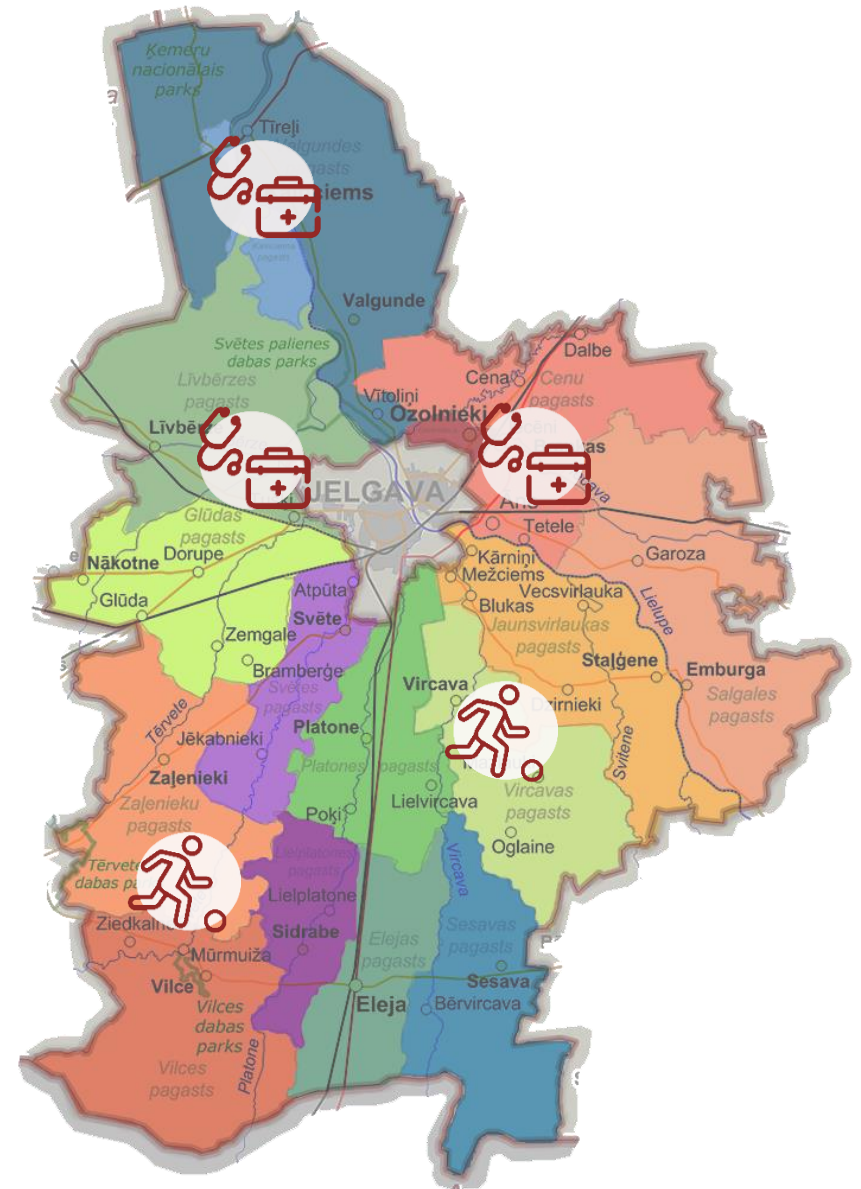
RV2 Veselība un sociālo pakalpojumu pieejamība, iedzīvotāju labklājība

- Līvberzes pagasta Aktivitāšu centrs " Līvberze" , Ceriņu iela 2, Vārpa energoefektivitātes paaugstināšana
- SAC Zemgale teritorijas labiekārtošana
- SARC Kalnciems ēkas remonts un teritorijas labiekārtošana



RV3 Konkurētspējīgi pakalpojumi kultūras, tūrisma un sporta jomās

- Zaļenieku pagasta kultūras nama energoefektivitātes paaugstināšana, restaurācija, teritorijas labiekārtošana
- Vircavas pagasta sporta halles energoefektivitātes paaugstināšana




Jelgavas novada nozīmīgākie plānotie investīciju projekti



RV4 Mobilitāte un sasniedzamība

- Bezemisiju transportlīdzekļu iegāde un elektrouzlādes punktu attīstība, lai sekmētu pāreju uz bezemisiju transportlīdzekļiem
- Transporta infrastruktūras attīstība KATRĀ pagastā atbilstoši izvirzītām ceļu atjaunošanas prioritēm

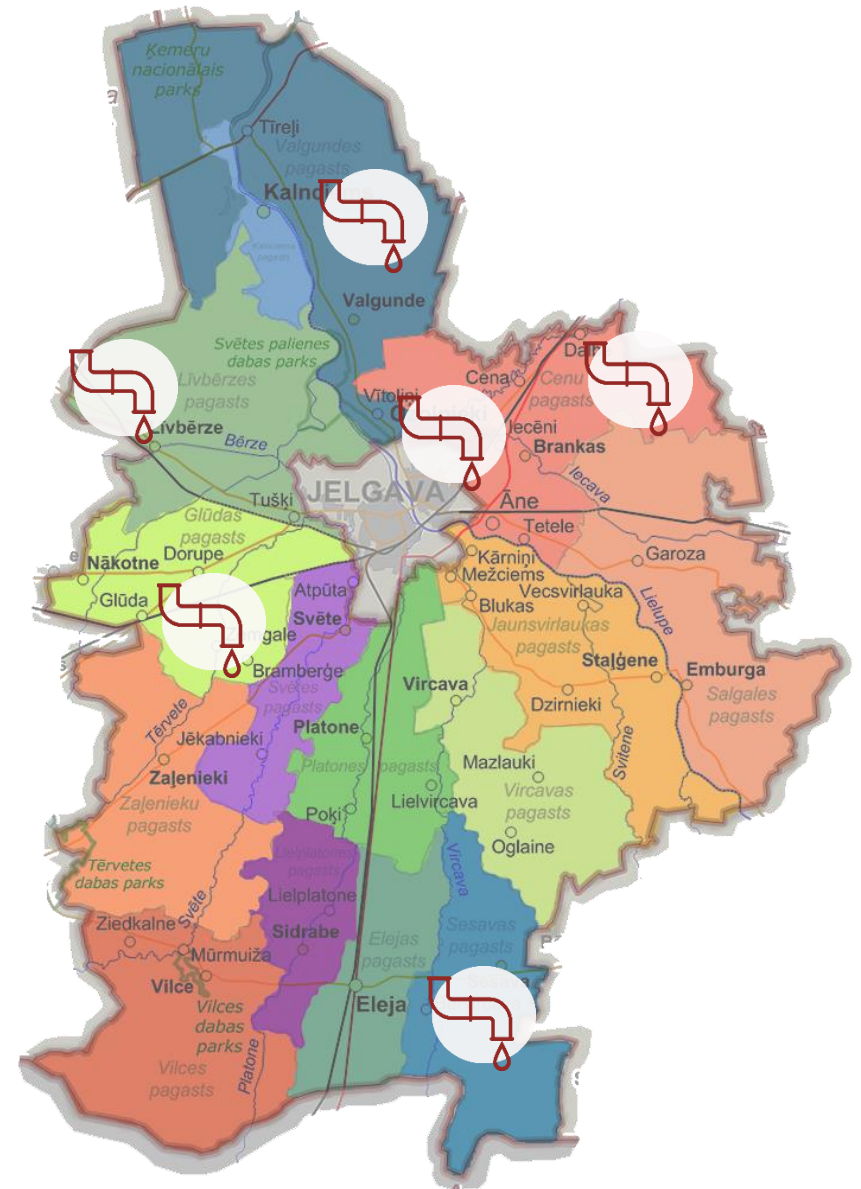


Jelgavas novada nozīmīgākie plānotie investīciju projekti



RV5 Teritorijas un resursu efektīva apsaimniekošana

- Glūdas pagasta Nākotnes ciema ūdenssaimniecības pārbūve
- Ānes parka labiekārtošana
- Notekūdeņu attīrīšanas iekārtu izbūve Jaunpēternieku ciemā
- Kanalizācijas tīklu paplašināšana Ānē, Cenu pagastā, 550m garā posmā (Atpūtas iela, Pļavu iela, Tirgotāju iela)
- Sesavas pagasta administratīvo siltumapgādes ēku pārbūve un apkures sistēmu rekonstrukcija
- Līvberzes pagasta pārvaldes ēkas energoefektivitātes paaugstināšana
- Valgundes pagasta ēkas energoefektivitātes paaugstināšana
- Atbalsta pasākumi iedzīvotāju nekustamā īpašuma pievienošanai centralizētiem kanalizācijas un ūdensapgādes tīkliem bijušajā Ozolnieku novadā



Jelgavas novada nozīmīgākie plānotie investīciju projekti




RV6 Vides kvalitātes uzlabošana un dabas vērtību ilgtspējīga apsaimniekošana

- Meliorācijas sistēmu inventarizācija, atjaunošana/pārbūve Jelgavas novada teritorijā
- Ūdens ņemšanas vietu/ugunsdzēsības dīķu ierīkošana/izbūve Jelgavas novada teritorijā
- Dabas parka "Vilce" dabas aizsardzības plāna īstenošana (NATURA 2000)



RV7 Konkurētspējīga, radoša un klimatneitrāla uzņēmējdarbība un industriālā attīstība

- Investīcijas uzņēmējdarbības publiskajā infrastruktūrā industriālo parku un teritoriju attīstīšanai reģionos




Jelgavas novada nozīmīgākie plānotie investīciju projekti



RV8 Vieda un atvērta pārvaldība, drošība

- Jelgavas novada pašvaldības videonovērošanas infrastruktūras pārvaldības risinājuma izstrāde un ieviešana
- Plūdu monitorings Lielupes baseina upēs
- Publisko pakalpojumu infrastruktūras un viedu monitoringa instrumentu attīstība (ūdens apgāde, kanalizācija, atkritumu apsaimniekošana utml.).
- Viedais āra apgaismojums, kas ļauj ietaupīt elektroenerģiju, kā arī monitorēt infrastruktūras kvalitāti



Aicinām iepazīties ar dokumentu jaunajām redakcijām un iesaistīties plānošanas dokumentu publiskajā apspriešanā, sniedzot priekšlikumus

Dokumenti elektroniski pieejami:

- ✓ Jelgavas valstspilsētas pašvaldības tīmekļvietnē www.jelgava.lv sadaļā “Pilsēta” / “Sabiedrība” / “Līdzdalība”
- ✓ Jelgavas novada pašvaldības tīmekļvietnē www.jelgavasnovads.lv sadaļā “Aktualitātes” / “Sabiedrības līdzdalība” / “Publiskās apspriešanas par attīstības jautājumiem”
- ✓ valsts vienotajā ģeotelpiskās informācijas portālā www.geolatvija.lv sadaļā “Teritorijas attīstības plānošana”

Ar dokumentiem klātienē var iepazīties:

- ✓ Jelgavas valstspilsētas pašvaldības klientu apkalpošanas centrā Lielā ielā 11, Jelgavā (1.stāvā);
- ✓ Jelgavas Pilsētas bibliotēkā, Akadēmijas ielā 26, Jelgavā (1.stāvā);
- ✓ Jelgavas novada valsts un pašvaldību vienotajos klientu apkalpošanas centros un pakalpojumu centros.

Priekšlikumi iesniedzami iesniedzot aizpildītu priekšlikumu veidlapu!

Kā Jūs vēl varat iesaistīties?

- Ja, iepazīstoties ar atbildēm pēc sabiedriskās apspriešanas sanāksmes, Jums joprojām būs jautājumi vai komentāri, tad **līdz 2023.gada 17.jūlijam** aicinām:
 - tos sūtīt uz e-pastiem attistiba@jelgava.lv un attistiba@jelgavasnovads.lv;
 - iesniegt ģeotelpiskās informācijas portālā www.geolatvija.lv;
 - aizpildītu priekšlikumu veidlapu iesniegt izdrukātā veidā Jelgavas valstspilsētas pašvaldības klientu apkalpošanas centrā Lielā ielā 11, Jelgavā (1.stāvā), Jelgavas Pilsētas bibliotēkā, Akadēmijas ielā 26, Jelgavā (1.stāvā) un Jelgavas novada valsts un pašvaldību vienotajos klientu apkalpošanas centros un pakalpojumu centros.
- Visi saņemtie priekšlikumi tiks izvērtēti un nepieciešamības gadījumā iestrādāti plānošanas dokumentos.



www.jelgava.lv



@Jelgavas pilsēta



@jelgavas_pilseta



@JelgavaLV



www.jelgavasnovads.lv



@Jelgavas novads



@jelgavas.novads



@JelgavasNovadsLV