

Jelgavas valstspilsētas un Jelgavas novada ilgtspējīgas attīstības stratēģija līdz 2034. gadam un attīstības programma 2023.-2029. gadam

PĀRSKATS PAR SABIEDRĪBAS LĪDZDALĪBAS PASĀKUMIEM



2023

PĀRSKATS PAR SABIEDRĪBAS LĪDZDALĪBAS PASĀKUMIEM

Saturs

Ievads.....	3
1. Sabiedrības iesaiste Stratēģijas un Programmas 1. redakcijas izstrādē	4
1.1. Sabiedrības iesaiste tematiskajās darba grupās	4
1.2. Iedzīvotāju aptauja	4
2. Stratēģijas un Programmas 1. redakcijas publiskā apspriešana	8
Publiskās apspriešanas laikā saņemto priekšlikumu, komentāru un iebildumu apkopojums.....	10
3. Sabiedrības iesaiste Stratēģijas un Programmas 2. redakcijas izstrādē	36
4. Stratēģijas un Programmas 2. redakcijas un Vides pārskata 1.redakcijas publiskā apspriešana	36
Atkārtotās publiskās apspriešanas laikā saņemto priekšlikumu, komentāru un iebildumu apkopojums.....	39

Pielikumi:

- 1.pielikums – Zemgales plānošanas reģiona atzinums
2. pielikums – Vides pārraudzības valsts biroja atzinums

PĀRSKATS PAR SABIEDRĪBAS LĪDZDALĪBAS PASĀKUMIEM

Ievads

Jelgavas valstspilsētas un Jelgavas novada ilgtspējīgas attīstības stratēģija līdz 2034. gadam (turpmāk – Stratēģija) ir hierarhiski augstākais pašvaldības ilgtermiņa attīstības plānošanas dokuments un tiek ņemts vērā, izstrādājot attīstības programmu, teritorijas plānojumu, lokālplānojumus, detālplānojumus un tematiskos plānojumus. Ilgtspējīgas attīstības stratēģijā ietilpst stratēģiskā daļa, kurā ietverts pašvaldības ilgtermiņa attīstības redzējums (vīzija), ilgtermiņa stratēģiskie mērķi, ilgtermiņa prioritātes un telpiskās attīstības perspektīva.

Jelgavas valstspilsētas un Jelgavas novada attīstības programma 2023.-2029. gadam (turpmāk – Programma) ir vidēja termiņa attīstības plānošanas dokuments, kurā noteiktas pašvaldību vidēja termiņa prioritātes un rīcības virzieni, rīcības plāns un investīciju plāns, kā arī attīstības programmas īstenošanas uzraudzības un novērtēšanas kārtība, kurā noteikti rezultatīvie rādītāji un uzraudzības pārskata sniegšanas biežums un saturs.

Abu attīstības plānošanas dokumentu izstrādē būtiska nozīme bija iedzīvotāju un jomas ekspertu līdzdalībai, lai dokumentus veidotu saskaņā ar sabiedrības redzējumu un interesēm. Sabiedrības iesaiste attīstības plānošanā tika veikta saskaņā ar Ministru kabineta 2009. gada 25. augusta noteikumiem Nr. 970 "Sabiedrības līdzdalības kārtība attīstības plānošanas procesā".

Sabiedrības līdzdalība attīstības plānošanas dokumentu izstrādē iedalāma četros posmos:

- 1) sabiedrības iesaiste Stratēģijas un Programmas 1. redakcijas izstrādē (tematiskās darba grupas un iedzīvotāju aptauja, identificējot pašvaldību esošās problēmas un to iespējamās risinājumus);
- 2) sabiedrības līdzdalība Stratēģijas un Programmas 1. redakcijas publiskajā apspriešanā;

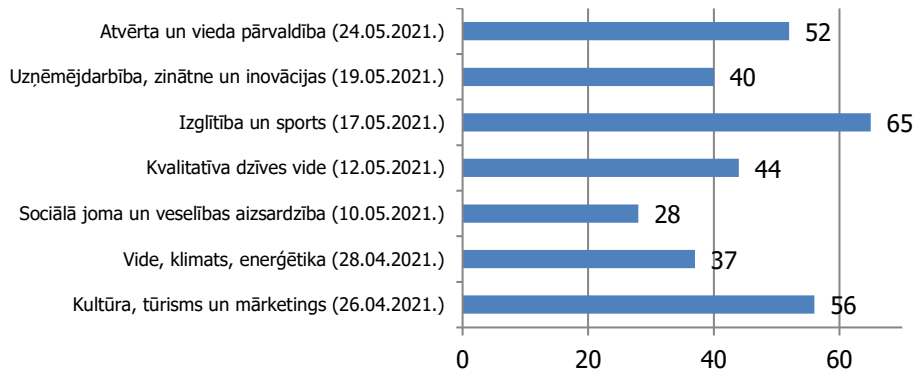
- 3) sabiedrības iesaiste Stratēģijas un Programmas 2. redakcijas izstrādē (jomas ekspertu un sabiedrības iesaiste tematiskajās tiešsaistes diskusijās, pilnveidojot Stratēģijas un Programmas 1. redakciju);
- 4) sabiedrības līdzdalība Stratēģijas un Programmas 2. redakcijas un stratēģiskā ietekmes uz vidi novērtējuma Vides pārskata 1. redakcijas publiskajā apspriešanā.

PĀRSKATS PAR SABIEDRĪBAS LĪDZDALĪBAS PASĀKUMIEM

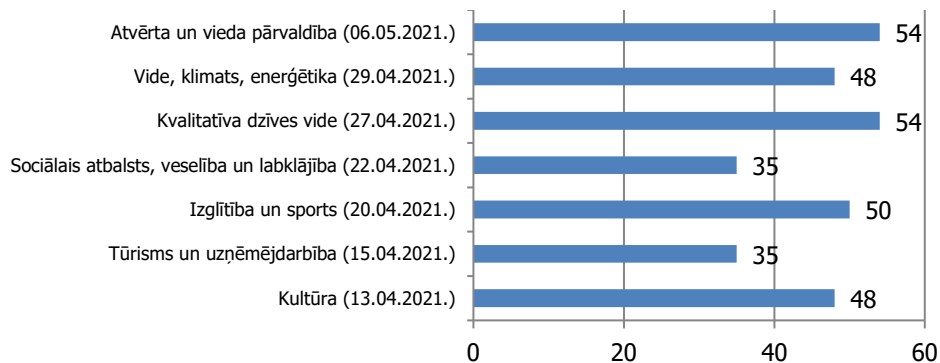
**1. Sabiedrības iesaiste Stratēģijas un Programmas
 1. redakcijas izstrādē**

1.1. Sabiedrības iesaiste tematiskajās darba grupās

2021. gada aprīļa un maija mēnešos tika organizētas **kopskaitā 14 fokusgrupu diskusijas**, no tām:



1. attēls. Jelgavas valstspilsētas fokusgrupu diskusiju dalībnieku skaits



2. attēls. Jelgavas novada fokusgrupu diskusiju dalībnieku skaits

1.2. Iedzīvotāju aptauja

Jelgavas valstspilsētas un Jelgavas novada ilgtspējīgas attīstības stratēģijas līdz 2034. gadam un attīstības programmas 2023.–2029. gadam izstrādes ietvaros 2021. gada augustā un septembrī tika veikta Jelgavas valstspilsētas un Jelgavas novada iedzīvotāju aptauja. Iedzīvotāji aptaujā varēja piedalīties, aizpildot aptaujas formu elektroniski un papīra izdrukas formātā. Iedzīvotāji izteica viedokli par ekonomikas, izglītības, kultūras, veselības un citu jomu attīstību Jelgavas valstspilsētas un Jelgavas novada teritorijā.

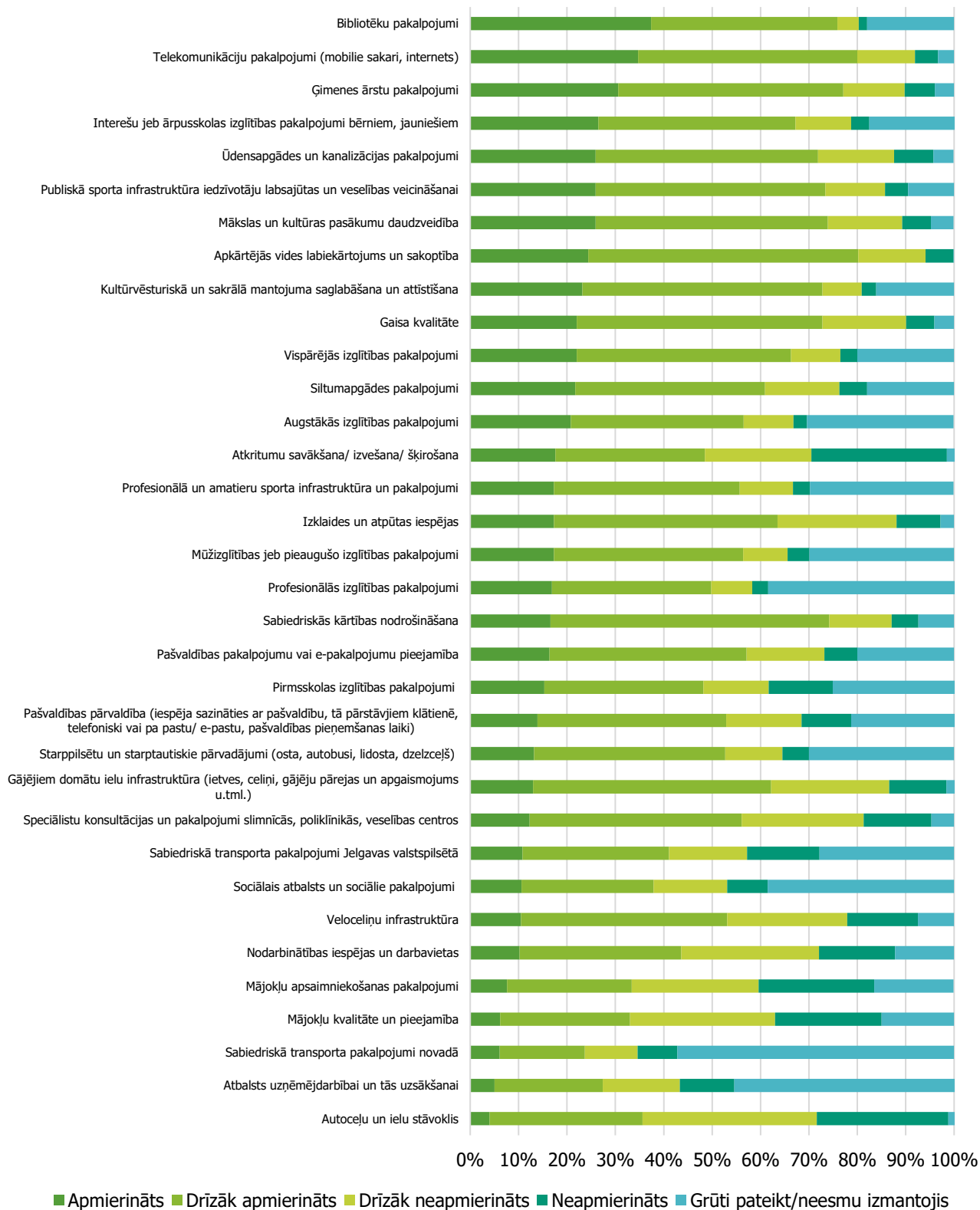
Aptaujā piedalījās 1131 respondents. No tiem 706 jeb 62,4% bija Jelgavas valstspilsētas iedzīvotāji, t.sk. 79% sievietes, 21% - vīrieši. 425 aptaujas dalībnieki jeb 37,6% bija Jelgavas novada iedzīvotāji, t.sk. 84% sievietes, 16% - vīrieši. Pārstāvētas visas vecumgrupas, no kurām visvairāk abās pašvaldībās savu viedokli izteica iedzīvotāji vecumā no 25–39 gadiem (46% aptaujāto no Jelgavas valstspilsētas iedzīvotājiem un 41% aptaujāto no Jelgavas novada iedzīvotājiem).

Iedzīvotāji izteica savu viedokli un priekšlikumus par dažādu jomu (ekonomikas, izglītības, kultūras, sporta, sociālās jomas, veselības, mobilitātes, vides, pilsētvides infrastruktūras, pārvaldības) attīstības iespējām turpmākajos gados, kā arī novērtēja pašvaldību pakalpojumu un infrastruktūras pieejamību un kvalitāti līdzšinējā periodā.

Ar detalizētu aptaujas rezultātu kopsavilkumu var iepazīties Stratēģijas un Programmas Esošās situācijas raksturojumā un tīmekļa saitē: https://www.jelgava.lv/wp-content/uploads/2023/03/iedzivotaju_aptaujas_rezultati_jelgava_8010a.pdf.

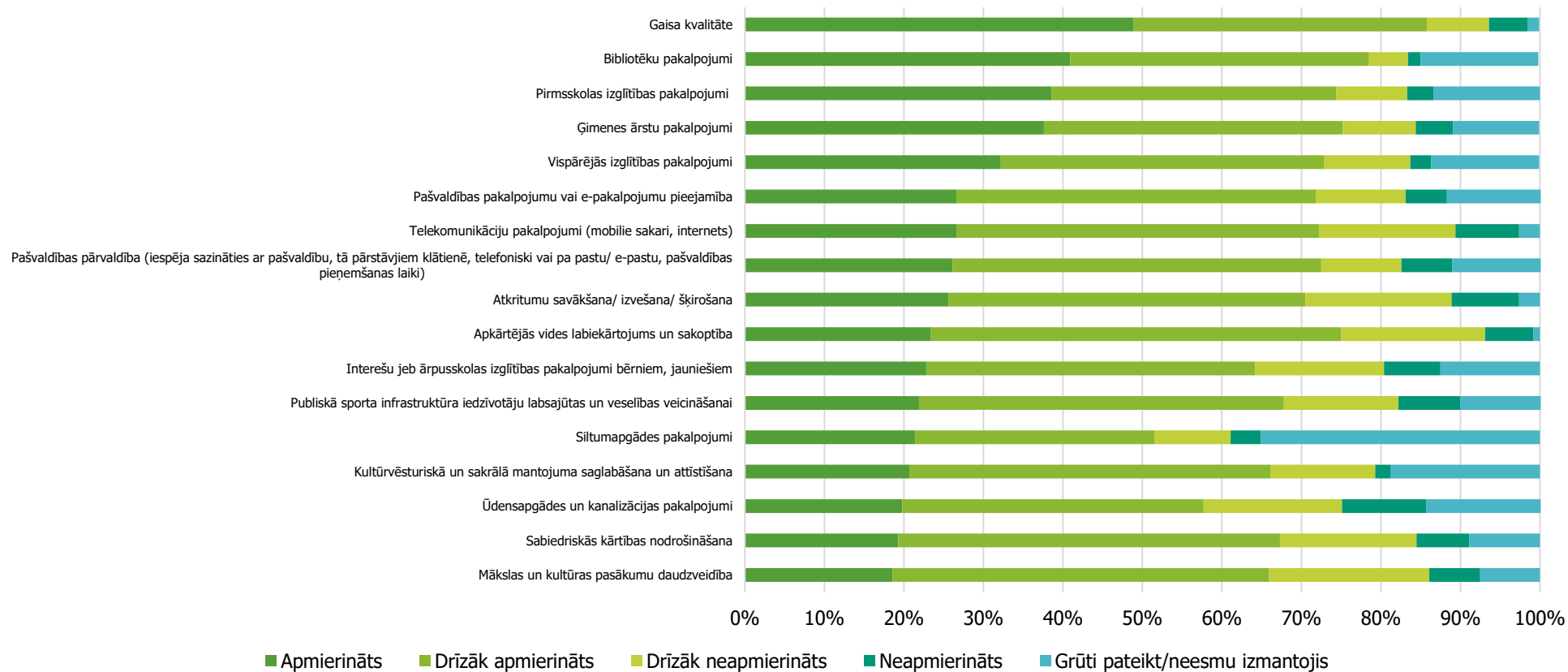
PĀRSKATS PAR SABIEDRĪBAS LĪDZDALĪBAS PASĀKUMIEM

3. attēls. Jelgavas valstspilsētas respondentu atbildes par dažādu jomu novērtējumu

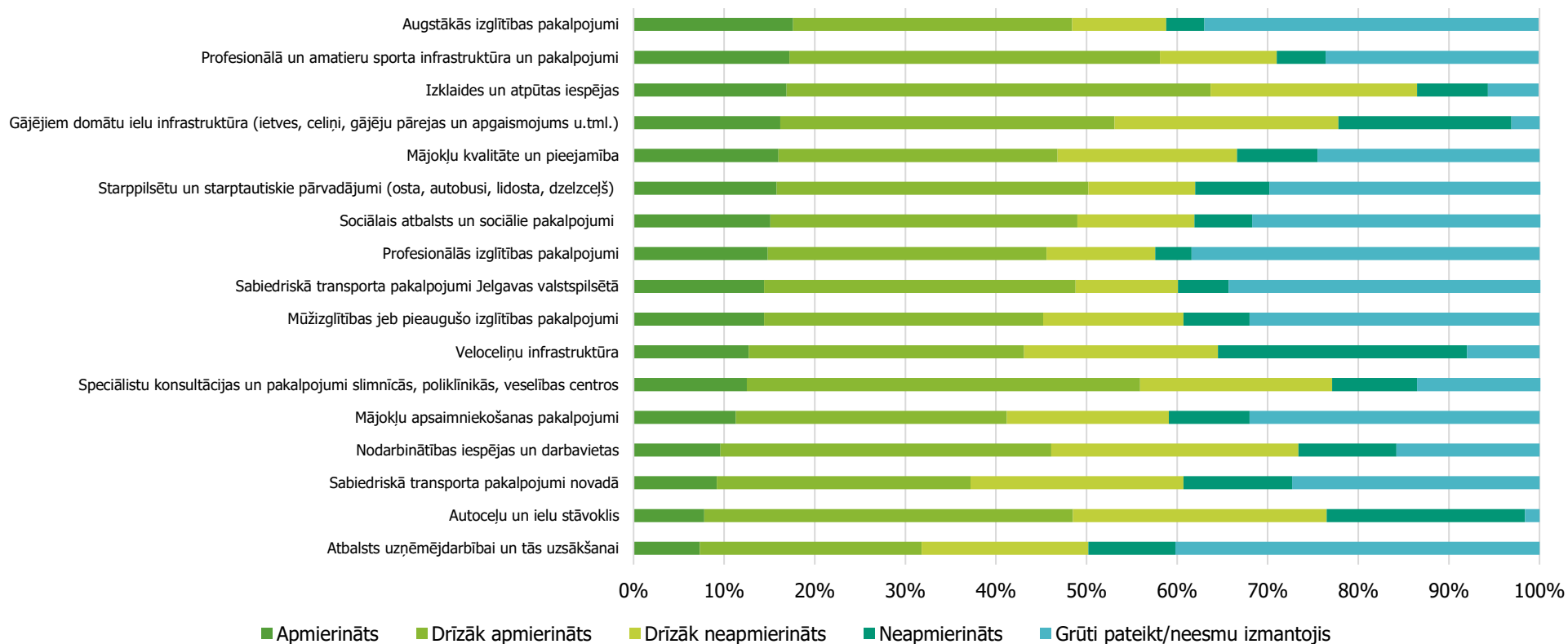


PĀRSKATS PAR SABIEDRĪBAS LĪDZDALĪBAS PASĀKUMIEM

4. un 5. attēls. Jelgavas novada respondentu atbildes par dažādu jomu novērtējumu



PĀRSKATS PAR SABIEDRĪBAS LĪDZDALĪBAS PASĀKUMIEM



PĀRSKATS PAR SABIEDRĪBAS LĪDZDALĪBAS PASĀKUMIEM

2. Stratēģijas un Programmas 1. redakcijas publiskā apspriešana

Laika posmā no 2021. gada 15. novembra līdz 20. decembrim norisinājās Jelgavas valstspilsētas un Jelgavas novada ilgtspējīgas attīstības stratēģijas līdz 2034. gadam un Jelgavas valstspilsētas un Jelgavas novada attīstības programmas 2023.–2029. gadam 1. redakcijas publiskā apspriešana. Attīstības plānošanas dokumentu projekti tika nodoti sabiedrības vērtēšanai pēc Jelgavas valstspilsētas domes 2021. gada 8. novembra lēmuma Nr.17/1 "Jelgavas valstspilsētas un Jelgavas novada ilgtspējīgas attīstības stratēģijas 2022.–2034. gadam 1. redakcijas nodošanu publiskajai apspriešanai" un 2021. gada 8. novembra lēmuma Nr.17/2 "Jelgavas valstspilsētas un Jelgavas novada attīstības programmas 2022.–2027. gadam 1. redakcijas nodošanu publiskajai apspriešanai" pieņemšanas un Jelgavas novada domes 2021. gada 3. novembra lēmuma prot.nr.24 1.§ "Jelgavas valstspilsētas un Jelgavas novada ilgtspējīgas attīstības stratēģijas 2022.–2034. gadam 1. redakcijas nodošanu publiskajai apspriešanai" un 2021. gada 3. novembra lēmuma prot.nr. 24 2.§ "Jelgavas valstspilsētas un Jelgavas novada attīstības programmas 2022.–2027. gadam 1. redakcijas nodošanu publiskajai apspriešanai" pieņemšanas.

Publiskās apspriešanas laikā visi interesenti elektroniski varēja iepazīties ar attīstības plānošanas dokumentu 1. redakciju:

- Jelgavas valstspilsētas pašvaldības tīmekļa vietnē:
<https://www.jelgava.lv/dokumenti/planosanas-dokumenti/jelgavas-valstspilsetas-attistibas-planosanas-dokumenti/jelgavas-valstspilsetas-un-jelgavas-novada-ilgtspejigas-attistibas-strategijas-2022-2034-gadam-un-attistibas-programmas-2022-2027-gadam-izstrade/>.
- Jelgavas novada pašvaldības tīmekļa vietnē:
<http://www.jelgavasnovads.lv/lv/novada-zinas/17323/pazinojums->

[par-jelgavas-valstspilsetas-un-jelgavas-novada-ilgtspejigas-attistibas-strategijas-2022-2034gadam-un-attistibas-programmas-2022-2027gadam-1redakciju-publisko-apspriesanu/](https://www.jelgavasnovads.lv/images/userfiles/JN_Zinas/2021/jnz_novembris2021_8lpp.pdf).

- Teritorijas attīstības plānošanas informācijas sistēmā
<https://geolatvija.lv/>: Stratēģija -
https://geolatvija.lv/geo/tapis#document_19566, Programma -
https://geolatvija.lv/geo/tapis#document_19568.
- pašvaldību sociālo tīklu *Facebook* un *Twitter* profilos: Jelgavas pilsētas *Facebook* kontā –
<https://www.facebook.com/Jelgavaspilseta/posts/3077263052550103>,
<https://www.facebook.com/Jelgavaspilseta/posts/3090951711181237> Jelgavas novada *Facebook* kontā –
<https://www.facebook.com/jelgavasnovads/posts/269590861861869> Jelgavas pilsētas *Twitter* kontā –
<https://twitter.com/JelgavaLV/status/1459848529032196098> un
<https://twitter.com/JelgavaLV/status/1466421868576006163>.
- 2021. gada novembra informatīvajos izdevumos "Jelgavas Vēstnesis" https://www.jelgava.lv/files/jv_nr_11_697.pdf un "Jelgavas novada ziņas"
http://www.jelgavasnovads.lv/images/userfiles/JN_Zinas/2021/jnz_novembris2021_8lpp.pdf.
- Informācija tika izvietota ekrānā, logā pie Jelgavas valstspilsētas domes ēkas ieejas, Lielā ielā 11, Jelgavā.
- Iespējas ar plānošanas dokumentiem iepazīties klātienē, ievērojot epidemioloģisko drošību, bija:
 - Jelgavas Pilsētas bibliotēkā, Akadēmijas ielā 26 (1.stāvā), kā arī tās filiālēs – Pārlielupes bibliotēkā, Loka maģistrālē 17, un Miežītes bibliotēkā, Dobeles šosejā 100A;
 - Jelgavas novada valsts un pašvaldību vienotajos klientu apkalpošanas centros un pakalpojumu centros.

PĀRSKATS PAR SABIEDRĪBAS LĪDZDALĪBAS PASĀKUMIEM

Rakstiskus priekšlikumus un atsauksmes par attīstības plānošanas dokumentu 1. redakciju varēja iesniegt līdz 2021. gada 20. decembrim šādā veidā:

- Iesniedzot aizpildītu priekšlikumu veidlapu Jelgavas valstspilsētas pašvaldības Klientu apkalpošanas centrā Lielajā ielā 11, Jelgavā (1.stāvā), Jelgavas Pilsētas bibliotēkā Akadēmijas ielā 26, Jelgavā (1.stāvā), Pārlielupes bibliotēkā Loka maģistrālē 17, Jelgavā un Miežītes bibliotēkā Dobeles šosejā 100A, Jelgavā, kā arī Jelgavas novadā valsts un pašvaldību vienotajos klientu apkalpošanas centros;
- Sūtot pa pastu uz adresi: Lielā iela 11, Jelgava, LV-3001 un Pasta iela 37, Jelgava, LV-3001;
- Nosūtot elektroniski: attistiba@dome.jelgava.lv; attistiba@jelgavasnovads.lv;
- Teritorijas attīstības plānošanas informācijas sistēmā:
<https://geolatvija.lv> -
https://geolatvija.lv/geo/tapis#document_19566
https://geolatvija.lv/geo/tapis#document_19568

Publiskās apspriešanas laikā tika rīkota viena sabiedriskā apspriede, kurā interesentiem bija iespēja uzdot jautājumus un sniegt atsauksmes par attīstības plānošanas dokumentu 1. redakciju. Saskaņā ar *Covid-19 infekcijas izplatības pārvaldības likumu* (spēkā ar 2020. gada 10. jūniju) sanāksme notika attālināti, izmantojot videokonferences platformas *Zoom*. Apspriede norisinājās 2021. gada 6. decembrī plkst. 18:00. Tajā kopā piedalījās vairāk nekā 65 dalībnieki. Ar attīstības plānošanas dokumentu 1. redakciju bija iepazīlušies nedaudz vairāk kā ceturtdaļa aptaujāto dalībnieku, nepilna puse aptaujāto bija daļēji iepazīlušies un nedaudz vairāk kā viena ceturtdaļa aptaujāto dalībnieku nebija iepazīlušies. Aptuveni trīs ceturtdaļas aptaujāto sanāksmes dalībnieku bija piedalījušies sabiedrības līdzdalības pasākumos dokumentu tapšanas periodā, t.i.,

piedalījās aptaujā vai tematisko semināru darba grupās. Apspriežu ieraksti ir saglabāti un skatāmi saitē:

[https://us06web.zoom.us/rec/play/A99M3meL42feAwOp2ytLR4hwi1e7-OmXV122vB6iIGN6iL9xpzLs00Fz - Dgjjv5PRs2baq7gMobZXAP6.5mYI49mET8vLMvYU?continueMode=true&_xzm_rtaid=2AexzN0IQxqJsVXsq9ghVw.1644575660450.11e6d4d71ac1d1a9c7ef695c31955298&_xzm_rhtaid=788](https://us06web.zoom.us/rec/play/A99M3meL42feAwOp2ytLR4hwi1e7-OmXV122vB6iIGN6iL9xpzLs00Fz-Dgjjv5PRs2baq7gMobZXAP6.5mYI49mET8vLMvYU?continueMode=true&_xzm_rtaid=2AexzN0IQxqJsVXsq9ghVw.1644575660450.11e6d4d71ac1d1a9c7ef695c31955298&_xzm_rhtaid=788)

Kopumā tika sniegti 70 priekšlikumi, 42 no tiem no fiziskām personām, 18 priekšlikumi no biedrības "Jelgavas attīstībai", 9 priekšlikumi no Zemgales plānošanas reģiona, 1 - no Latvijas Republikas Aizsardzības ministrijas.

Turpinājumā tabulas formā ir sniegts apkopojums par publiskās apspriešanas laikā saņemtajiem komentāriem, priekšlikumiem un iebildumiem.

PĀRSKATS PAR SABIEDRĪBAS LĪDZDALĪBAS PASĀKUMIEM

Publiskās apspriešanas laikā saņemto priekšlikumu, komentāru un iebildumu apkopojums

Sabiedrības priekšlikumi, komentāri un iebildumi par Jelgavas valstspilsētas un Jelgavas novada ilgtspējīgas attīstības stratēģijas līdz 2034. gadam un Jelgavas valstspilsētas un Jelgavas novada attīstības programmas 2023.-2029. gadam 1. redakciju, kas iesniegti publiskās apspriešanas laikā no 2021. gada 15. novembra līdz 2021. gada 20. decembrim

Nr. p. k.	Dokumenta nosaukums	Dokumenta konkrētā punkta redakcija, norādot lappuses numuru	Priekšlikuma vai iebilduma būtība	Nemts vērā/ nav ņemts vērā	Pamatojums, ja iebildums/ priekšlikums nav ņemts vērā	Priekšlikuma	
				(aizpilda pašvaldības)	(aizpilda pašvaldības)	iesniegšanas datums	saņemšanas datums
Elektroniski - e-pastos attistiba@dome.jelgava.lv un attistiba@jelgavasnovads.lv saņemtie iedzīvotāju priekšlikumi un iebildumi							
1.	AP Stratēģiskā daļa	14. lpp. Tabulas	Veidot vienotu sistēmu RV atspoguļošanai, vēlams pārskatāmu vienlaidu/ vienas kolonnas dalījumu, uzskaitot punktus, apakšpunktus vertikālā virzienā.	Ņemts vērā	Lai gan Programmas Stratēģiskajā daļā tabulā "Rīcības virzieni un uzdevumi" informācija nav atspoguļota vienā kolonnā, tabula noformēta tā, lai informācija būtu saprotama un pārskatāma.	Fiziska persona	20.12.2021.
2.	AP Stratēģiskā daļa	14. lpp. Papildināt RV8 uzdevumus	Iekļaut uzdevumu - Veicināt kvalitatīvas žurnālistikas attīstību un stiprināt iedzīvotāju medijpratību	Nav ņemts vērā	Žurnālistikas attīstība nav pašvaldību funkcija. Programmas 2.redakcijas Rīcības plānā - Rīcības virziena Nr.1 "Izglītība mūža garumā un konkurētspēja darba tirgū" īstenošanai plānotas dažādas rīcības kvalitatīvas izglītības attīstībai, t.sk. iedzīvotāju digitālo un medijpratības u.c. prasmju uzlabošanai atbilstoši vajadzībām.	Fiziska persona	20.12.2021.
3.	AP Stratēģiskā daļa	16. lpp. Attīstīt izglītojamo talantus, jaunradi un uzņēmējspējas	Papildināt apakšpunktu 1.3. ar šāda tipa prasmi kādā no formulējumiem: analītiskās/ pētnieciskās/kritiskās domāšanas prasmes --> Attīstīt izglītojamo talantus, analītiskās/ pētnieciskās/kritiskās domāšanas prasmes jaunradi un uzņēmējspējas	Daļēji ņemts vērā	Programmas Stratēģiskās daļas 3.3.sadaļas "Rīcības virzieni un uzdevumi" Rīcības virziena Nr.1 "Izglītība mūža garumā un konkurētspēja darba tirgū" uzdevuma Nr.1.2. "Sekmēt kvalitatīvu, mūsdienīgu,	Fiziska persona	20.12.2021.

PĀRSKATS PAR SABIEDRĪBAS LĪDZDALĪBAS PASĀKUMIEM

Nr. p. k.	Dokumenta nosaukums	Dokumenta konkrētā punkta redakcija, norādot lappuses numuru	Priekšlikuma vai iebilduma būtība	Nemts vērā/ nav ņemts vērā	Pamatojums, ja iebildums/ priekšlikums nav ņemts vērā	Priekšlikuma	
				(<i>aizpilda pašvaldības</i>)	(<i>aizpilda pašvaldības</i>)	iesniedzējs	saņemšanas datums
					daudzveidīgu un iekļaujošu izglītību atbilstoši tautsaimniecības vajadzībām" īstenošanai iekļauts pasākums Nr.1.2.5. "Attīstīt izglītojamo talantus, jaunradi, pētnieciskās un karjeras vadības prasmes, uzņēmējspējas un ilgtspējīgu domāšanu", savukārt Rīcības plānā - rīcība Nr.1.2.5.1. "Mērķtiecīgi darboties un sniegt atbalstu izglītojamajiem talantu, jaunrades, karjeras vadības prasmju un uzņēmējspēju attīstīšanai".		
4.	AP Stratēģiskā daļa	17. lpp. Sniegt materiālu un finansiālu atbalstu no pašvaldības tām sabiedrības grupām, kurām tas ir primāri nepieciešams, piemēram, daudzbērnu ģimenēm u.c.	Papildināt 2.3. pirmo apakšpunktu ar vārdu "informatīvu" --> Sniegt materiālu, finansiālu un informatīvu atbalstu no pašvaldības tām sabiedrības grupām	Daļēji ņemts vērā	Nemot vērā, ka pēc Programmas 1.redakcijas publiskās apspriešanas pilnveidojot Programmas stratēģisko daļu tika būtiski mainīti stratēģisko uzstādījumu formulējumi, priekšlikuma būtība paredzēta Programmas 2.redakcijas Stratēģiskās daļas 3.3.sadaļas "Rīcības virzieni un uzdevumi" Rīcības virziena Nr.2 "Veselības un sociālo pakalpojumu pieejamība, iedzīvotāju labklājība" pasākuma Nr.2.4.1. "Izstrādāt vienotu pieeju sociālai palīdzībai, izveidot vienotu atbalsta sistēmu" ietvaros, taču ne ar iesniegtā priekšlikuma tiešu formulējumu.	Fiziska persona	20.12.2021.

PĀRSKATS PAR SABIEDRĪBAS LĪDZDALĪBAS PASĀKUMIEM

Nr. p. k.	Dokumenta nosaukums	Dokumenta konkrētā punkta redakcija, norādot lappuses numuru	Priekšlikuma vai iebilduma būtība	Nemts vērā/ nav ņemts vērā	Pamatojums, ja iebildums/ priekšlikums nav ņemts vērā	Priekšlikuma	
				(<i>aizpilda pašvaldības</i>)	(<i>aizpilda pašvaldības</i>)	iesniedzējs	saņemšanas datums
5.	AP Stratēģiskā daļa	17. lpp. Attīstīt kultūras piedāvājuma daudzveidību, kvalitāti un infrastruktūru	Papildināt ar vārdu "iekļaujošas" --> Attīstīt iekļaujošas kultūras piedāvājuma daudzveidību, kvalitāti un infrastruktūru	Pieņemts zināšanai	Programmas 2.redakcijas Stratēģiskās daļas 3.4.sadaļas "Uzdevumu ietvaros veicamie pasākumi" Rīcības virziena Nr.3 "Konkurētspējīgi pakalpojumi kultūras, tūrisma un sporta jomās" īstenošanai plānotie veicamie pasākumi nav papildināti ar vārdu "iekļaujošs", jo iekļaujoša kultūra paredz kultūras pieejamību arī cilvēkiem ar redzes un dzirdes traucējumiem, taču pašvaldību ierobežotā finansējuma apstākļos tuvākajos gados nav plānots veidot kultūras piedāvājumu konkrēti šīm mērķa grupām.	Fiziska persona	20.12.2021.
6.	AP Stratēģiskā daļa	17. lpp.	Papildināt 3. rīcības virzienu ar apakšpunktu 3.5. Pilnveidot mūsdienīgu kultūrizglītības piedāvājumu	Daļēji ņemts vērā	Programmas 2.redakcijas Stratēģiskās daļas 3.3.sadaļas "Rīcības virzieni un uzdevumi" Rīcības virziena Nr.3 "Konkurētspējīgi pakalpojumi kultūras, tūrisma un sporta jomās" uzdevumi papildināti ar jaunu uzdevumu Nr.3.5. "Veicināt tūrisma nozares konkurētspēju", savukārt, Rīcības plānā iekļauta rīcība Nr.3.3.1.5. "Piesaistīt un noturēt kvalificētus kultūras speciālistus, nodrošināt tālākizglītības un profesionālās pilnveides iespējas".	Fiziska persona	20.12.2021.
7.	AP Stratēģiskā daļa	19. lpp. 8.5. Pilnveidot tūrisma piedāvājumu,	Papildināt ar vārdu "iekļaujoša" --> 8.5. Pilnveidot iekļaujoša tūrisma piedāvājumu,	Daļēji ņemts vērā	Nemot vērā, ka pēc Programmas 1.redakcijas publiskās apspriešanas Programmas	Fiziska persona	20.12.2021.

PĀRSKATS PAR SABIEDRĪBAS LĪDZDALĪBAS PASĀKUMIEM

Nr. p. k.	Dokumenta nosaukums	Dokumenta konkrētā punkta redakcija, norādot lappuses numuru	Priekšlikuma vai iebilduma būtība	Nemts vērā/ nav ņemts vērā	Pamatojums, ja iebildums/ priekšlikums nav ņemts vērā	Priekšlikuma	
				(aizpilda pašvaldības)	(aizpilda pašvaldības)	iesniedzējs	saņemšanas datums
		popularizējot teritorijas pievilcību dzīvei, darbam un atpūtai	popularizējot teritorijas pievilcību dzīvei, darbam un atpūtai		2.redakcijas Stratēģiskajā daļā tika būtiski mainīti stratēģisko uzstādījumu formulējumi, priekšlikuma būtība iekļauta pasākuma Nr.3.5.1. "Veidot sezonai un mērķa grupai atbilstošu un kvalitatīvu tūrisma piedāvājumu gan vietējiem, gan ārvalstu tūristiem" ietvaros.		
8.	AP Stratēģiskā daļa	19. lpp	Papildināt 8.5. ar uzdevumu "Nodrošināt iekļaujošas tūrisma vides attīstību"	Daļēji ņemts vērā	Nemot vērā, ka pēc Programmas 1.redakcijas publiskās apspriešanas Programmas 2.redakcijas Stratēģiskajā daļā tika būtiski mainīti stratēģisko uzstādījumu formulējumi, priekšlikuma būtība paredzēta Programmas 2.redakcijas Rīcības plānā - Rīcības virziena Nr.3 "Konkurētspējīgi pakalpojumi kultūras, tūrisma un sporta jomās" rīcības Nr.3.5.1.1. "Veicināt esošo tūrisma produktu un pakalpojumu pieejamību un konkurētspēju, jaunu tūrisma produktu un pakalpojumu izveidi" ietvaros.	Fiziska persona	20.12.2021.
9.	AP Stratēģiskā daļa	25. lpp.	Papildināt RV3 rezultātus: Kultūras un sporta iestādes, objekti, kuros ir veiktas iekļaujošas vides veidošanas aktivitātes	Nav ņemts vērā	Nav iespējams precīzi uzskaitīt datus par šāda rādītāja īstenošanu.	Fiziska persona	20.12.2021.
10.	AP Stratēģiskā daļa	25. lpp.	Papildināt RV3 rezultātus: Kultūras un sporta iestādes, kurās ir veiktas iekļaujošu pakalpojumu veicinošas aktivitātes	Nav ņemts vērā	Nav iespējams precīzi uzskaitīt datus par šāda rādītāja īstenošanu.	Fiziska persona	20.12.2021.

PĀRSKATS PAR SABIEDRĪBAS LĪDZDALĪBAS PASĀKUMIEM

Nr. p. k.	Dokumenta nosaukums	Dokumenta konkrētā punkta redakcija, norādot lappuses numuru	Priekšlikuma vai iebilduma būtība	Nemts vērā/ nav ņemts vērā	Pamatojums, ja iebildums/ priekšlikums nav ņemts vērā	Priekšlikuma	
				(<i>aizpilda pašvaldības</i>)	(<i>aizpilda pašvaldības</i>)	iesniedzējs	saņemšanas datums
11.	AP Stratēģiskā daļa	27. lpp.	Papildināt tūrisma rezultātīvo rādītājus ar "iekļaujošo risinājumu skaits"	Nav ņemts vērā	Iespēju robežās pašvaldības īsteno vides un pasākumu pieejamības uzlabošanu, t.sk. cilvēkiem ar īpašām vajadzībām, tomēr nav iespējams precīzi uzskaitīt datus par šāda rādītāja īstenošanu, tāpēc piedāvātais rādītājs nav iekļauts.	Fiziska persona	20.12.2021.
12.	AP Stratēģiskā daļa	Dokuments kopumā	Veidot pārskatāmu, lasītājam ērti lietojamu dokumentu ar tabulām vienā kolonnā atvērumā, lielāka izmēra burtiem. Tekstam jābūt tā ievietotam dokumentā, lai to būtu iespējams kopēt, iezīmēt, strādāt ar to.	Nav ņemts vērā	Dokuments ir noformēts grāmatas formātā, lielākā daļa interesentu dokumentu lasa digitālā formātā, kur ir iespējams palielināt tekstu pēc vajadzības, kā arī iespējams kopēt, strādāt ar tekstu pdf dokumentā.	Fiziska persona	20.12.2021.
13.	IAS	5.3. Dabas teritoriju telpiskā struktūra, 5.3.1 Jelgavas valstspilsēta, otrā rindkopa (20. lpp.)	Tekstu: "Zaļās zonas ir 10 publiski pieejamas vides telpas, tai skaitā seši parki – Jelgavas pils parks, Stacijas parks, Raiņa parks, Alunāna parks, Uzvaras parks un Valdekas parks" korigēt uz: "Zaļās zonas ir 11 publiski pieejamas vides telpas, tai skaitā septiņi parki – Jelgavas pils parks, Stacijas parks, Raiņa parks, Alunāna parks, Uzvaras parks, Valdekas parks un Ozolpils parks."	Nav ņemts vērā	Priekšlikumā minētajai zemes vienībai Kalnciema ceļā 134C, Ozolpilī nav publiskas teritorijas un parka statuss	Fiziska persona	20.12.2021.
14.		Attiecībā uz teritoriju, kas ir Ozolpils parks (adrese: Kalnciema ceļš 134C un daļēji Klijēnu ceļš 7D, Jelgava)	Veikt grozījumus un atcelt zonējumu "4.3.3. Daudzstāvu dzīvojamās apbūves teritorija (DzD2)" nomainot uz "Dabas un apstādījumu teritoriju" un noteikt apgrūtinājumu – vietējas nozīmes īpaši aizsargājama dabas teritorija.	Nav ņemts vērā	Nav attiecināms uz IAS un AP. Teritorijas lietošanas mērķu - zonējuma maiņa tiek skatīta teritorijas plānojuma ietvaros	Fiziska persona	20.12.2021.

PĀRSKATS PAR SABIEDRĪBAS LĪDZDALĪBAS PASĀKUMIEM

Nr. p. k.	Dokumenta nosaukums	Dokumenta konkrētā punkta redakcija, norādot lappuses numuru	Priekšlikuma vai iebilduma būtība	Nemts vērā/ nav ņemts vērā	Pamatojums, ja iebildums/ priekšlikums nav ņemts vērā	Priekšlikuma	
				(aizpilda pašvaldības)	(aizpilda pašvaldības)	iesniedzējs	saņemšanas datums
15.	AP Rīcības un investīciju plāns - Jelgavas valstspilsēta	16.lpp. Nr.pk.51	Mainīt dabas teritorijas lietošanas mērķi no kapsētām uz vienkārši dabas teritoriju. Ņemt vērā iedzīvotāju pausto nostāju PRET krematorija izbūvi un PRET kapsēta izbūvi blakus savrupmāju apbūves teritorijām. Izmantot šo Dabas teritoriju tās resursu ilgtspējīgai attīstībai - dabas parka izbūvei, dabas taku izbūvei, tūrisma vajadzībām, vēstures vajadzībām par blakus esošo ebreju kapiem utml. Lieliska dabas teritorija, kur var izbūvēt atpūtas punktu, treileru, kemperu novietni velotūristiem, kuriem tiks izbūvēts maršruts blakus esošajā Miera ielā, kā arī savienojot Sieramuižas rajonu ar Romas ielas rajonu, izveidojot šajā degaradētajā teritorijā pievilcīgu atpūtas vietu tūristiem, ģimenēm, kā arī padarīt iebraukšanu Jelgavā vizuāli patīkamu nevis pirmais, ko tūristi pamana ir kapi.	Nav ņemts vērā	Nav attiecināms uz IAS un AP. Teritorijas lietošanas mērķu - zonējuma maiņa tiek skatīta teritorijas plānojuma ietvaros	Fiziska persona	01.12.2021.
16.	AP Rīcības un investīciju plāns - Jelgavas novads	RIC_INVEST_plans_1.redakcija_Jelgavas_novads_158.punktā minēto plānoto aktivitāšu 6. punktu ar gājēju ietves izbūvi gar Ievu ielu.	Jaunais redakcijas piedāvājums "Cietā seguma, gājēju ietves un apgaismojuma izbūve Ievu ielā, Iecēnu ciemā, Cenu pagastā, Jelgavas novadā". Visas šajā punktā minētās attīstības ieceres, lūdzu realizēt arī Ievu ielas posmam/atzaram uz Ievu ielu 1 un 3.	Ņemts vērā	Iekļauts investīciju plānā - Cenu pagasta transporta infrastruktūras attīstība	Fiziska persona	19.11.2021.
17.	AP Stratēģiskā daļa, IAS	Vides pieejamības risinājumi un universālais dizains	Stratēģijā vides pieejamības veicināšana reducēta tikai uz atsevišķām sfērām - izglītība, sabiedriskais transports, sociālie pakalpojumi. Savukārt Attīstības programma vides pieejamība netiek minēta. Uzskatām, ka šāda pieeja nav korekta un neatbilst ANO Konvencijai par personu ar invaliditāti tiesībām principiem un mērķiem. Aicinām Stratēģijā paredzēt vides pieejamības un	Ņemts vērā	AP stratēģiskajā daļā 3.2. sadaļā "Vidēja termiņa prioritātes" prioritātes "Kvalitatīva un droša dzīves vide" apraksts papildināts ar uzsvāru uz vides pieejamības uzlabošanu un universālā dizaina principu izmantošanu.	Biedrība "Jelgavas attīstībai"	13.01.2022.

PĀRSKATS PAR SABIEDRĪBAS LĪDZDALĪBAS PASĀKUMIEM

Nr. p. k.	Dokumenta nosaukums	Dokumenta konkrētā punkta redakcija, norādot lappuses numuru	Priekšlikuma vai iebilduma būtība	Nemts vērā/ nav ņemts vērā	Pamatojums, ja iebildums/ priekšlikums nav ņemts vērā	Priekšlikuma	
				(aizpilda pašvaldības)	(aizpilda pašvaldības)	iesniedzējs	saņemšanas datums
			universālā dizaina principu piemērošanu paredzēt kā atsevišķu uzdevumu, visdrīzāk pie RV 4. Mobilitāte un sasniedzamība. Kā atsevišķas veicamās rīcības būtu jāparedz vadlīniju izstrāde par vides pieejamības un universālā dizaina elementu izmantošanu dažādu objektu būvniecībā, rekonstrukcijā un renovācijā, kā arī ikgadēja novērtējuma veikšana par vides pieejamības situāciju pašvaldībā, īpaši Jelgavas valstspilsētā.		Turklāt AP stratēģiskajā daļā 3.4.sadaļā "Uzdevumu ietvaros veicamie pasākumi" ir plānoti vairāki pasākumi vides pieejamības nodrošināšanai (1.2.1., 2.2.3., 2.3.4., 3.1.1., 4.3.1., 4.4.1. pasākumi), kā arī AP Rīcības plānā vides pieejamības uzlabošana ir paredzēta katrā rīcībā, kuras ietvaros plānots uzlabot infrastruktūru.		
18.	AP Stratēģiskā daļa, Rīcības un investīciju plāns - Jelgavas valstspilsēta		Sadaļā "Uzdevumu ietvaros veicamās rīcības" paredzēt - uzdot pašvaldības administrācijai vai kapitālsabiedrībai sagatavot aktivitāšu plānu, lai iesaistītos plānotajā Fondu pasākumā: Liftu izbūve daudzdzīvokļu dzīvojamās ēkās.	Daļēji ņemts vērā	AP stratēģiskajā daļā 3.4.sadaļā "Uzdevumu ietvaros veicamie pasākumi" ir plānots 5.3.1. pasākums "Veicināt kompleksu dzīvojamā fonda atjaunošanu un sekmēt dzīves telpas uzlabošanu", un AP Rīcības plānā šī pasākuma īstenošanai plānota rīcība 5.3.1.1. "Sekmēt daudzdzīvokļu dzīvojamo māju renovāciju un energoefektivitātes paaugstināšanu", kuras ietvaros daudzdzīvokļu dzīvojamo māju apsaimniekotāji var veikt visas nepieciešamās darbības mājokļu uzlabošanai, t.sk. liftu nomaiņai vai izbūvei.	Biedrība "Jelgavas attīstībai"	13.01.2022.
19.	IAS, AP Stratēģiskā daļa, Rīcības un investīciju plāns - Jelgavas valstspilsēta		Jāparedz pasākumi, lai attīstītu kultūras un rekreācijas infrastruktūru apkaimēs. Tāpat būtu jāparedz pašvaldības atbalsts iedzīvotājiem pašiem veidot lokālus apkaimes mēroga pasākumus. Tādā veidā pilsētā piedāvātu ne tikai lielus festivālus, koncertus un izrādes pilsētas	Daļēji ņemts vērā	AP Rīcības plānā ir paredzēts darbs ar kopienām, t.sk. iekļautas rīcības 8.2.1.2. "Iesaistīt sabiedrību pašvaldības mēroga lēmumu pieņemšanas procesos, sabiedriskajās aktivitātēs un	Biedrība "Jelgavas attīstībai"	13.01.2022.

PĀRSKATS PAR SABIEDRĪBAS LĪDZDALĪBAS PASĀKUMIEM

Nr. p. k.	Dokumenta nosaukums	Dokumenta konkrētā punkta redakcija, norādot lappuses numuru	Priekšlikuma vai iebilduma būtība	Nemts vērā/ nav ņemts vērā	Pamatojums, ja iebildums/ priekšlikums nav ņemts vērā	Priekšlikuma	
				(aizpilda pašvaldības)	(aizpilda pašvaldības)	iesniedzējs	saņemšanas datums
			centrā, bet arī maza mēroga, tuvāk dzīvesvietai notiekošus un viegli pieejamus pasākumus. Šādi pasākumi veicinātu iedzīvotāju iesaisti pilsētas vides veidošanā un apkaimju kopienu veidošanos. Pilsēta šādi iegūtu pilsētai lojālus un aktīvus iedzīvotājus, kas iesaistās pilsētas attīstībā.		publiskajās diskusijās/ apspriedēs" un 8.2.1.3. "Atbalstīt un veicināt sabiedrības iniciatīvu, attīstot pašvaldības atbalsta instrumentus un līdzdalības budžetēšanu", kuru ietvaros iedzīvotājiem būs iespējas iesaistīties pilsētas attīstībā un īstenot savas iniciatīvas.		
20.	IAS, AP Stratēģiskā daļa, Rīcības un investīciju plāns - Jelgavas valstspilsēta		<p>Mobilitātes un sasniedzamības jomā Stratēģijā un Attīstības programmā pietiekami neveicina kvalitatīvas un mūsdienu prasībām atbilstošas dzīves vides veidošanos. Aicinām iekļaut dokumentos šādus konkrētus mērķus:</p> <p>1. Samazināt transportlīdzekļu skaitu un intensitāti pilsētas centra zonā. Lai uzlabotu dzīves kvalitāti pilsētā, viens no būtiskākajiem nosacījumiem ir transportlīdzekļu intensitātes samazināšana. Tas ietver arī to, ka liela daļa pilsētas centra zonas teritorijas (īpaši daudzdzīvokļu māju iekšpagalmi) netiek atvēlēta transportlīdzekļu stāvvietām. Tāpēc Stratēģijā un Attīstības programmā būtu jāparedz konkrēti pasākumi, lai veicinātu šī mērķa sasniegšanu, piemēram, izvērtējums par daudzstāvu autostāvvietu būvniecību pilsētā. Konkrēti pasākumi būtu jāparedz 4.5.punktā.</p>	Daļēji ņemts vērā	AP stratēģiskajā daļā 3.4.sadaļā "Uzdevumu ietvaros veicamie pasākumi" ir paredzēts pasākums 4.2.1. "Modernizēt satiksmes organizācijas sistēmu un infrastruktūru, uzlabojot satiksmes drošību", kura ietvaros plānots ieviest satiksmi mierinošus risinājumus un uzlabot automašīnu stāvvietu tīklu. Savukārt, AP Investīciju plānā paredzēta pilsētas un novada kopīga mobilitātes plāna izstrāde (projekta ideja 4.5.1.), lai nodrošinātu saskaņotu transporta infrastruktūras un sabiedriskā transporta attīstību, kas perspektīvā uzlabotu pilsētas un novada sasniedzamību, satiksmes drošību un iedzīvotāju dzīves kvalitāti. Bezemisiju pilsētas centrs ir ilgtermiņa attīstības redzējumā, taču tas nav sasniedzams laika perioda līdz 2029. gadam, jo būtisks priekšnosacījums ir Ziemeļu šķērsojuma izbūve, kurai	Biedrība "Jelgavas attīstībai"	13.01.2022.

PĀRSKATS PAR SABIEDRĪBAS LĪDZDALĪBAS PASĀKUMIEM

Nr. p. k.	Dokumenta nosaukums	Dokumenta konkrētā punkta redakcija, norādot lappuses numuru	Priekšlikuma vai iebilduma būtība	Nemts vērā/ nav ņemts vērā	Pamatojums, ja iebildums/ priekšlikums nav ņemts vērā	Priekšlikuma	
				(aizpilda pašvaldības)	(aizpilda pašvaldības)	iesniedzējs	saņemšanas datums
					visticamāk, šajā periodā nebūs iespējams piesaistīt ārējo finanšu avotu līdzekļus.		
21.	IAS, AP Stratēģiskā daļa		2. Izstrādāt mūsdienīgus principus un vadlīnijas pilsētas infrastruktūras turpmākai attīstībai, kas būtu saistoši pie turpmākas infrastruktūras izveidošanas, atjaunošanas un uzlabošanas.	Ņemts vērā	Vispārīgas vadlīnijas pilsētas perspektīvai telpiskajai attīstībai iekļautas IAS 2.redakcijā. Detalizēti pilsētas teritorijas izmantošanas un apbūves nosacījumi tiks paredzēti izstrādājamajā jaunajā pilsētas teritorijas plānojumā.	Biedrība "Jelgavas attīstībai"	13.01.2022.
22.	IAS, AP Stratēģiskā daļa, Rīcības un investīciju plāns - Jelgavas valstspilsēta		3. Stratēģijā un Attīstības programmā jāparedz izveidot drošu, ērtu un lietojamu gājēju un velo infrastruktūru Dzelzceļa tilta pār Lielupi infrastruktūras ietvaros. Jau šobrīd iedzīvotāji izmanto Dzelzceļa tiltu kā šķērsošanas infrastruktūru pāri Lielupei, kas ievērojami saīsina ceļu, pārvietojoties starp attiecīgajām Jelgavas daļām. Tomēr šis infrastruktūras stāvoklis un ērtība ir zem katras kritikas. Ja šo mezglu sakārtotu un izveidotu lietojamu infrastruktūru, tad noteikti palielinātos arī izmantošanas intensitāte, atslogojot Driksas un Lielupes tiltus.	Ņemts vērā	AP stratēģiskajā daļā 3.4.sadaļā "Uzdevumu ietvaros veicamie pasākumi" ir paredzēts 4.3.1. pasākums "Attīstīt gājēju un velo ceļu tīklu", taču priekšlikumā minētā gājēju un velo infrastruktūras uzlabošana uz Dzelzceļa tilta pār Lielupi nav paredzēta AP Investīciju plānā, jo tā ir AS "Latvijas dzelzceļš" atbildība un pašvaldība nevar veikt ieguldījumus tai nepiederošā īpašumā.	Biedrība "Jelgavas attīstībai"	13.01.2022.

PĀRSKATS PAR SABIEDRĪBAS LĪDZDALĪBAS PASĀKUMIEM

Nr. p. k.	Dokumenta nosaukums	Dokumenta konkrētā punkta redakcija, norādot lappuses numuru	Priekšlikuma vai iebilduma būtība	Nemts vērā/ nav ņemts vērā	Pamatojums, ja iebildums/ priekšlikums nav ņemts vērā	Priekšlikuma	
				(<i>aizpilda pašvaldības</i>)	(<i>aizpilda pašvaldības</i>)	iesniedzējs	saņemšanas datums
23.					Pašvaldība ir griezusies pie AS "Latvijas dzelzceļš", lūdzot informāciju par plānotajām darbībām gājēju un velo infrastruktūras uzlabošanai uz Dzelzceļa tilta pār Lielupi.		
			4. Sadaļā Rīcības un uzdevumi: 4.3.punktu papildināt ar veidiem, kādā veidā attīstīt gājēju un velo infrastruktūru, kas savieno pilsētas centru ar pilsētas apkaimēm un tuvākajiem ciemiem (Mežciems, Svēte, u.c.). Tāpat perspektīvā būtu jāparedz iespēja veidot riņķveida savienojamību starp ciemiem (apkārt pilsētai), nodrošinot pārvietošanās apkārt pilsētai, lai atvieglotu centrisku satiksmi caur Jelgavu, kā arī veicināt veselīga dzīvesveida un tūrisma attīstību.	Daļēji ņemts vērā	IAS vadlīnijās mobilitātes un inženiersistēmu telpiskajai attīstībai iekļauts punkts "Radīt gājējiem un mikromobilitātei drošu infrastruktūru, turpināt attīstīt veloceļu un gājēju ceļu tīklu, veidojot to valstspilsētai sasaistē ar novadu." Turklāt investīciju projekti gājēju un velo infrastruktūras attīstībai ir iekļauti AP Investīciju plānā RV4 ietvaros (4.3.1., 4.3.2., 4.3.3., 4.3.4., 4.3.5.). Tiek domāts par riņķveida savienojamību starp ciemiem Jelgavas tuvākajā apkārtnē, AP Investīciju plānā paredzēta pilsētas un novada kopīga mobilitātes plāna izstrāde (projekta ideja 4.5.1.), lai apzinātu veicamos uzdevumus, kas ļautu uzlabot pilsētas un novada sasniedzamību, satiksmes drošību un iedzīvotāju dzīves kvalitāti.	Biedrība "Jelgavas attīstībai"	13.01.2022.
24.	AP Stratēģiskā daļa		5. SVID analizē sadaļā STIPRĀS PUSES pietrūkst upju, salu un ūdensmalu attīstības potenciāla vērtējums un iespējas pie pašvaldības stiprajām īpašībām. Īpaši pilsētā šobrīd nepietiekoši	Daļēji ņemts vērā	AP stratēģiskajā daļā SVID sadaļā ir papildinātas STIPRĀS PUSES ar punktu "Daudzveidīgie un bagātie dabas resursi, nacionālas nozīmes	Biedrība "Jelgavas attīstībai"	13.01.2022.

PĀRSKATS PAR SABIEDRĪBAS LĪDZDALĪBAS PASĀKUMIEM

Nr. p. k.	Dokumenta nosaukums	Dokumenta konkrētā punkta redakcija, norādot lappuses numuru	Priekšlikuma vai iebilduma būtība	Nemts vērā/ nav ņemts vērā	Pamatojums, ja iebildums/ priekšlikums nav ņemts vērā	Priekšlikuma	
				(aizpilda pašvaldības)	(aizpilda pašvaldības)	iesniedzējs	saņemšanas datums
			izmantojam ūdensmalu sniegto potenciālu. Daudzās Eiropas pilsētās tieši ūdensmalas ir vietas, kur atrodas kvalitatīvi mājokļu un biroji, tādējādi piesaistot pašvaldībai jaunus iedzīvotājus un uzņēmējus. Aicinām paredzēt pasākumus, lai veicinātu šāda mērķa sasniegšanu.		lauksaimniecības zemju areāli ar ļoti auglīgu velēnu karbonātaugsni Jelgavas novadā", savukārt, IESPĒJAS ir papildinātas ar punktu "Upju, salu un ūdensmalu attīstības potenciāls".		
25.	AP Stratēģiskā daļa		6. SVID analizē pie IESPĒJAS ietvertie dzelzceļa attīstības virzieni nešķiet perspektīvi, ja vien tiem neseko papildu pamatojums. Vai ir analizēta cilvēku plūsmas intensitāte virzienā uz Tukumu un Auci, lai dzelzceļa satiksmes attīstību šajos maršrutos norādītu kā nozīmīgu iespēju pašvaldības attīstībai?	Ņemts vērā	AP stratēģiskajā daļā SVID analizē sākotnēji ietvertie dzelzceļa attīstības virzieni ir izņemti no iespējām	Biedrība "Jelgavas attīstībai"	13.01.2022.
26.	IAS, AP Stratēģiskā daļa, Rīcības un investīciju plāns - Jelgavas valstspilsēta		Stratēģijā un Attīstības programmā plānā būtiski trūkst "zaļās enerģētikas" stratēģijas, aktivitātes un paredzētās rīcības. Eiropas Savienības fondu plānošanas periodā 2021-2027 būs paredzētas virkne atbalsta aktivitāšu kas saistītas tieši ar atjaunojamo energoresursu (turpmāk – AER) izmantošanu pašvaldības īpašumos, pilsētvidē, pilsētu enerģētikā (apkurē, energoapgādē). Būtu neprātīgi laist garām iespēju piesaistīt fondu līdzekļus šādu pasākumu īstenošanai. Mērķis ir tāds, lai pašvaldība pati ražo enerģiju tādā daudzumā, lai segtu publiskās infrastruktūras patēriņu. Tādējādi ilgtermiņā samazinātos pilsētas energoresursu izmaksas, atbrīvojot līdzekļus citām attīstības aktivitātēm. Šobrīd Stratēģijā paredzēts, ka CO2 izmešu apjomu līdz 2030.gadam plānots samazināt par 40% pret 2005.gada rādītāju, tomēr vienlaikus netiek ņemts vērā, ka līdz 2018.gadam CO2 izmešu apjoms jau ir samazinājies par 28,4% pret	Dalēji ņemts vērā	AP stratēģiskajā daļā ir izvirzīta horizontālā prioritāte 2 - "Klimata pārmaiņu mazināšana un pielāgošanās klimata pārmaiņām", kas caurvij visus plānotos rīcības virzienus, un uz klimata pārmaiņu mazināšanu vērsta darbības paredzētas vairāku AP Rīcības plāna pasākumu ietvaros (piemēram, 4.5.1.; 5.1.1.; 5.1.2.; 5.1.3. u.c.). Turklāt, konkrētus pasākumus un sasniedzamos rādītājus klimata jomā paredz atsevišķs dokuments - Jelgavas pilsētas ilgtspējīgas enerģētikas un klimata rīcības plānā 2021.-2030.gadam. Skaidrojām, ka IAS un AP stratēģiskajā sadaļā CO ₂ izmešu apjoma samazinājums līdz 2030.	Biedrība "Jelgavas attīstībai"	13.01.2022.

PĀRSKATS PAR SABIEDRĪBAS LĪDZDALĪBAS PASĀKUMIEM

Nr. p. k.	Dokumenta nosaukums	Dokumenta konkrētā punkta redakcija, norādot lappuses numuru	Priekšlikuma vai iebilduma būtība	Nemts vērā/ nav ņemts vērā	Pamatojums, ja iebildums/ priekšlikums nav ņemts vērā	Priekšlikuma	
				(aizpilda pašvaldības)	(aizpilda pašvaldības)	iesniezējs	saņemšanas datums
			2005.gada rādītājiem. Tātad laika periodā no 2018.gada līdz 2030.gadam izmešu apjomu ir plānots samazināt tikai par 17,6 tūkstošiem tonnu jeb 11,6%, vērtējot pret 2005.gada rādītājiem. Biedrības ieskatā, ņemot vērā aktuālo klimata situāciju, kas tikai pasliktinās, šāda mērķa izvirzīšana ir acīmredzami nepietiekama. Tāpēc aicinām Stratēģijā veikt šādas korekcijas: 1) norādīt aktuālos 2018.gada CO2 izmešu datus; 2) paredzēt būtiski lielāku CO2 izmešu samazināšanas pasākumus līdz 2030.gadam, piemēram, par aptuveni 50% no 2018.gada datiem, 2030.gada sasniedzot CO2 izmešu apjomu ne vairāk kā 60 tūkstoši tonnas.		gadam paredzēts vismaz par 40%, jo šāds sasniedzamais rezultāts ir noteikts Pilsētas mēru paktā, saskaņā ar kuru CO2 izmešu samazinājumu ir nepieciešams sasniegt pret bāzes gada - 2005. gada rādītāju. Tas neaizliedz sasniegt labāku rādītāju, uz ko arī tieksimies.		
27.	IAS, AP Stratēģiskā daļa, Rīcības un investīciju plāns - Jelgavas valstspilsēta		Tāpat Stratēģijā un Attīstības programmā būtu jāparedz konkrēti un progresīvi risinājumi CO2 izmešu samazināšanai un klimata neitralitātes mērķu sasniegšanai. Konkrēti risinājumi izstrādājami sadarbībā ar speciālistiem, tomēr Biedrība kā efektīvus saskata šādus risinājumus:	Daļēji ņemts vērā	Kopš Pilsētu mēru pakta parakstīšanas 2009. gadā, Jelgavas valstspilsētas pašvaldība īsteno pasākumus CO2 izmešu samazināšanai un klimata neitralitātes mērķu sasniegšanai, t.sk. spēkā esošais Jelgavas pilsētas ilgtspējīgas enerģētikas un klimata rīcības plāns 2021.-2030.gadam paredz konkrētas rīcības un risinājumus, kas nav dublēti jaunajā AP. AP Rīcības plānā RV8 ietvaros iekļauta rīcība "Īstenot Jelgavas pilsētas ilgtspējīgas enerģētikas un klimata rīcības plānu 2021.-2030.gadam", kas paredz konkrētu pasākumu īstenošanu.	Biedrība "Jelgavas attīstībai"	13.01.2022.

PĀRSKATS PAR SABIEDRĪBAS LĪDZDALĪBAS PASĀKUMIEM

Nr. p. k.	Dokumenta nosaukums	Dokumenta konkrētā punkta redakcija, norādot lappuses numuru	Priekšlikuma vai iebilduma būtība	Nemts vērā/ nav ņemts vērā	Pamatojums, ja iebildums/ priekšlikums nav ņemts vērā	Priekšlikuma	
				(aizpilda pašvaldības)	(aizpilda pašvaldības)	iesniezējs	saņemšanas datums
			<p>1) mikroģeneratoru izvietošana (netto norēķinu sistēmas ietvaros). Pirmkārt, ka liels potenciāls ir Lielupes krastiem, kur izvietot nelielas vēja turbīnas (vertikālā rotora, ar jaudu līdz 11kw). Otrkārt, saules panelu mikroģeneratori - gan uz publisko ēku jumtiem, gan uz pašvaldības zemes, kurai ir maza lietderīgā vērtība.</p>		<p>1) Jelgavas valstspilsētas pašvaldība jau veic aprēķinus mikroģeneratoru izvietošanai uz pašvaldības ēkām, lai izvērtētu, uz kurām ēkām to veikt ir efektīvāk. Valstī vēl nav izstrādāts normatīvais regulējums atbalsta saņemšanai šāda veida aktivitātēm, taču pašvaldība seko līdzī aktuālajai situācijai, lai būtu gatava pretendēt uz atbalstu mikroģeneratoru izvietošanai.</p>		
			<p>2) Īstenot pilotprojektu - pašvaldības ēka, kurā tiek izmantoti AER un sasniegta energoneitralitāte;</p>		<p>2) Valsts budžeta līdzfinansēta investīciju projekta "Ēkas Brīvības bulvārī 31A, Jelgavā pārbūve par pirmsskolas izglītības iestādi" ietvaros pašvaldība ir veikusi ēkas energoefektivitātes paaugstināšanas un pārbūves darbus, t.sk. īstenojot pilotprojektu attiecībā uz AER izmantošanu pašvaldības ēkā - uz jaunās pirmsskolas izglītības iestādes jumta uzstādīti saules paneli.</p>		
			<p>3) Paredzēt nekustamā īpašuma nodokļa (turpmāk – NĪN) atlaides (uz noteiktu laika periodu, piemēram, 3 gadiem) AER izmantošanas gadījumā. Proti, ja personas efektīvi izmanto AER energoapgādē, veicinot klimata mērķu sasniegšanu, būtu nepieciešams paredzēt piemērota apmēra NĪN atlaides;</p>		<p>3) Jelgavas valstspilsētas pašvaldība plāno izskatīt jautājumu par NĪ nodokļa atvieglojumiem AER izmantošanas gadījumā, tomēr NĪ nodokļu atvieglojumu noteikšana tiek risināta ar pašvaldības saistošiem noteikumiem un nav Attīstības programmas līmeņa jautājums.</p>		

PĀRSKATS PAR SABIEDRĪBAS LĪDZDALĪBAS PASĀKUMIEM

Nr. p. k.	Dokumenta nosaukums	Dokumenta konkrētā punkta redakcija, norādot lappuses numuru	Priekšlikuma vai iebilduma būtība	Nemts vērā/ nav ņemts vērā	Pamatojums, ja iebildums/ priekšlikums nav ņemts vērā	Priekšlikuma	
				(aizpilda pašvaldības)	(aizpilda pašvaldības)	iesniedzējs	saņemšanas datums
			<p>4) NĪN uz noteiktu laika periodu būtu jāparedz arī daudzdzīvokļu dzīvojamo māju renovēšanas gadījumā, jo tas ne tikai veicinātu CO2 izmešu samazināšanu, bet arī kvalitatīvu mājokļu;</p>		<p>4) AP Rīcības plāna 5.3.1. pasākuma "Veicināt kompleksu dzīvojamā fonda atjaunošanu un sekmēt dzīves telpas uzlabošanu" ietvaros ir paredzēts sekmēt daudzdzīvokļu dzīvojamo māju renovāciju un energoefektivitātes paaugstināšanu, t.sk. tiks izskatīta iespēja uz noteiktu laiku samazināt NĪ nodokļa likmes renovētām un siltinātām daudzdzīvokļu mājām.</p>		
			<p>5) Veikt pētījumu un sagatavot plānu vai vadlīnijas (ar iekļautiem izejas datiem) par AER izmantošanas potenciālu pašvaldībā. Pētījumu, izdejas datus un vadlīnijas padarīt pieejamas iedzīvotājiem, lai veicinātu izpratni par AER izmantošanas efektivitāti un iespējām.</p>		<p>AP Rīcības plānā tika iekļauta rīcība "Īstenot Jelgavas pilsētas ilgtspējīgas enerģētikas un klimata rīcības plānu 2021.-2030.gadam", kuras ietvaros plānots izveidot viedo energoresursu patēriņa kontroles platformu, kas paredz datu monitoringu, uzkrāšanu un analīzi par pašvaldības ēkām. Pašvaldībai nav aktuālu datu (būvzinieņa atzinumu) par pilsētas teritorijā esošo mājokļu jumtu platībām, tehnisko stāvokli un AER izmantošanas iespējām, tāpēc šāds pētījums ar konkrētiem pilsētas mājokļu analīzes datiem būtu ļoti dārgs. Taču iespēju robežās pašvaldība meklēs iespēju piesaistīt ES fondu finansējumu pētījuma veikšanai. Zemgales reģionālās enerģētikas aģentūras mājaslapā ir pieejama informācija par atbalstu</p>		

PĀRSKATS PAR SABIEDRĪBAS LĪDZDALĪBAS PASĀKUMIEM

Nr. p. k.	Dokumenta nosaukums	Dokumenta konkrētā punkta redakcija, norādot lappuses numuru	Priekšlikuma vai iebilduma būtība	Nemts vērā/ nav ņemts vērā	Pamatojums, ja iebildums/ priekšlikums nav ņemts vērā	Priekšlikuma	
				<i>(aizpilda pašvaldības)</i>	<i>(aizpilda pašvaldības)</i>	iesniedzējs	saņemšanas datums
					energoefektivitātei un AER izmantošanai privātmājām, kā arī nosacījumiem tā saņemšanai. Par jaunām atbalsta iespējām daudzdzīvokļu mājām pašvaldība un ZREA sniegs informāciju tīmekļa vietnēs un informatīvajā izdevumā "Jelgavas Vēstnesis".		
28.	IAS, AP Stratēģiskā daļa, Rīcības un investīciju plāns - Jelgavas valstspilsēta		Stratēģijā un Attīstības programmā būtu jāparedz arī konkrēti risinājumi jaunu mājokļu būvniecības veicināšanai pašvaldībā, īpaši Jelgavas valstspilsētā.	Ņemts vērā	AP Investīciju plānā jau ir paredzēta jauna īres nama būvniecība	Biedrība "Jelgavas attīstībai"	13.01.2022.

PĀRSKATS PAR SABIEDRĪBAS LĪDZDALĪBAS PASĀKUMIEM

Nr. p. k.	Dokumenta nosaukums	Dokumenta konkrētā punkta redakcija, norādot lappuses numuru	Priekšlikuma vai iebilduma būtība	Nemts vērā/ nav ņemts vērā	Pamatojums, ja iebildums/ priekšlikums nav ņemts vērā	Priekšlikuma	
				(aizpilda pašvaldības)	(aizpilda pašvaldības)	iesniedzējs	saņemšanas datums
29.	IAS, AP Stratēģiskā daļa, Rīcības un investīciju plāns - Jelgavas valstspilsēta		Fondu pasākumos paredzēta aktivitāte Zaļās un zilās infrastruktūras risinājumu (piemēram, zaļās sienas, jumtu dārzi, peldošās salas, caurlaidīgi segumi, ēnu sniedzoši koki u.c.) un citu pielāgošanās klimata pārmaiņām pasākumu (piemēram, dzeramā ūdens piekļuves vietas, pilsētu lietus ūdens noteces sistēmas u.c.), tai skaitā izmantojot arī kombinācijā ar pelēkās infrastruktūras risinājumiem, istenošana atbilstoši pašvaldību klimata pielāgošanās stratēģijām. Risinot sabiedrības un vides problēmas un nodrošinot pozitīvu ietekmi tādās reģionālai attīstībai būtiskās jomās kā vietējās ekonomikas attīstība un pakalpojumu efektivitāte (izņemot tās aktivitātes, ko paredz plūdu riska pārvaldības plāni nacionālas nozīmes pasākumus plūdu un krasta erozijas risku novēršanai). Atbalsts paredzēts arī ieguldījumiem jau esošajās dabas un apstādījumu teritorijās, kas ir nozīmīgs zaļās un zilās infrastruktūras tīklojuma pamatelements. Aicinām nodrošināt Stratēģijas un Attīstības programmas sasaisti ar šo plānoto aktivitāti.	Ņemts vērā	Izstrādājot dokumentus jau ir ņemti vērā ES kohēzijas politikas programmas 2021.-2027.gadam projektā un ES atveseļošanas un noturības mehānisma plānā paredzētie atbalsta pasākumi	Biedrība "Jelgavas attīstībai"	13.01.2022.

PĀRSKATS PAR SABIEDRĪBAS LĪDZDALĪBAS PASĀKUMIEM

Nr. p. k.	Dokumenta nosaukums	Dokumenta konkrētā punkta redakcija, norādot lappuses numuru	Priekšlikuma vai iebilduma būtība	Nemts vērā/ nav ņemts vērā	Pamatojums, ja iebildums/ priekšlikums nav ņemts vērā	Priekšlikuma	
				(aizpilda pašvaldības)	(aizpilda pašvaldības)	iesniedzējs	saņemšanas datums
30.	IAS, AP Stratēģiskā daļa, Rīcības un investīciju plāns - Jelgavas valstspilsēta		Biedrības ieskatā šai aktivitātei un arī turpmākai šī virziena attīstībai un plānošanai Jelgavā nepieciešams izstrādāt atsevišķu plānu, kas ietver aprakstītās aktivitātes. Piemēram - Pilsētas zaļumošanas attīstības plāns. Ja attiecīgās aktivitātes ir iespējams veikt par Fondu pasākumu līdzekļiem, attiecīgi ietaupot pašvaldības budžeta līdzekļus, ar šādu pasākumu izstrādi nebūtu pamata kavēties. Ievērojot minēto, aicinām "Uzdevumu ietvaros veicamās rīcības" paredzēt uzdevumu izstrādāt Pilsētas gaisa kvalitātes uzlabošanas rīcības programmu, kurā apkopotu visas saistītās un plānotās aktivitātes, jo Fondu pasākumos būs paredzētas aktivitātes pašvaldībām, kas vērstas uz šādas programmas aktivitāšu īstenošanu. Iespējams, šo aktivitāti jeb rīcību var sasaistīt ar pētījumu par AER izmantošanas potenciālu pašvaldībā.	Daļēji ņemts vērā	AP Rīcības plānā RV6 "Vides kvalitātes nodrošināšana un dabas vērtību ilgtspējīga apsaimniekošana" ietvaros iekļauta rīcība 6.2.1.3. "Veikt gaisa kvalitātes stāvokļa bioindikācijas monitoringu", kā arī citi pasākumi, kas saistīti ar CO ₂ izmešu samazināšanu. Kā arī Jelgavas pilsētas ilgtspējīgas enerģētikas un klimata rīcības plāna 2021.-2030.gadam ietvaros ir paredzētas konkrētas rīcības un risinājumi gaisa kvalitātes uzlabošanai. Nav plānots izstrādāt vēl kādu atsevišķu dokumentu pilsētas zaļināšanai.	Biedrība "Jelgavas attīstībai"	02.12.2021.
31.	IAS, AP Stratēģiskā daļa		SVID analīzē pie VĀJĀM PUSĒM lūdzam iekļaut īpašību: Jelgavas pilsētā trūkst infrastruktūras mazajiem uzņēmējiem un pašnodarbinātajiem (t.s. freelance speciālistiem). Attiecīgi pie rīcības virziena paredzēt rīcību: Pilsētas centrā izveidojot modernus, ar citām pilsētām konkurētspējīgus koplietošanas birojus. Tas veicinās to, ka pilsēta varētu kļūt par pievilcīgu dzīvesvietu jaunajiem speciālistiem no pakalpojumu nozares (piemēram, informāciju tehnoloģijas), kā arī attīstīt biznesa tūrisma.	Daļēji ņemts vērā	AP stratēģiskajā daļā ir papildināta SVID analīze. Tomēr pašvaldība laika periodā līdz 2027. gadam neplāno veidot koplietošanas biroju infrastruktūru mazajiem uzņēmējiem. Pirms šādas rīcības iekļaušanas rīcības plānā, jābūt skaidrai pārliecībai, ka tā ir būtiska mazo uzņēmēju vajadzība. Turklāt Jelgavā ir biznesa inkubators, kurš piedāvā šādus pakalpojumus, kā arī ir pieejamas privātas biroju telpas.	Biedrība "Jelgavas attīstībai"	02.12.2021.

PĀRSKATS PAR SABIEDRĪBAS LĪDZDALĪBAS PASĀKUMIEM

Nr. p. k.	Dokumenta nosaukums	Dokumenta konkrētā punkta redakcija, norādot lappuses numuru	Priekšlikuma vai iebilduma būtība	Nemts vērā/ nav ņemts vērā	Pamatojums, ja iebildums/ priekšlikums nav ņemts vērā	Priekšlikuma	
				(aizpilda pašvaldības)	(aizpilda pašvaldības)	iesniedzējs	saņemšanas datums
32.			SVID analizē sadaļā IESPĒJAS papildināt ar: 1) "dzelzceļa kravas transporta veicināšana" un 2) "Kvalitatīvas un ekskluzīvas dzīves vietas iespējas neapbūvētās ūdensmalās."	Nav ņemts vērā	Pašvaldība nevar ietekmēt dzelzceļa kravas transportu attīstību. Pilsētā pie upju krastmalām apbūve ir atļauta atbilstoši teritorijas plānojumā noteiktajam funkcionālajam zonējumam	Biedrība "Jelgavas attīstībai"	03.12.2021.
33.	IAS, AP Stratēģiskā daļa, Rīcības un investīciju plāns - Jelgavas valstspilsēta		Paredzēt veicamo pasākumu: veikt pašvaldības un to kapitālsabiedrību īpašumu inventarizāciju un informācijas apkopošanu ar mērķi izveidot publiski pieejamu datubāzi. Mērķis ir publiski piedāvāt uzņēmējiem redzamu īpašumu sarakstu ar visiem atļautajiem izmantošanas veidiem, pieejamo infrastruktūru, kas veicinās dažādu uzņēmējdarbības ideju attīstību, kā arī veicinās nevalstiskā sektora aktivitātes.	Daļēji ņemts vērā	AP Rīcības plāns ir papildināts ar 7.2.1.1. rīcību "Apzināt uzņēmējdarbībai potenciāli izmantojamus īpašumus un teritorijas (gan privātajā, gan publiskajā sektorā), pašvaldībai nodrošinot vidutāja lomu starp pieprasījuma un piedāvājuma pusēm" un 7.1.2.5. rīcību "Regulāri apzināt uzņēmēju vajadzības, t.sk. telpu nepieciešamību vietējo ražotāju produkcijas popularizēšanai un tirdzniecībai", tādējādi nodrošinot uzņēmēju informēšanu par teritoriju un telpu izmantošanas iespējām.	Biedrība "Jelgavas attīstībai"	03.12.2021.
34.	AP Stratēģiskā daļa	RV 8: Vieda pārvaldība un demokrātiskas kultūra	Pie veicamajām rīcībām paredzēt tādas pašvaldības mājaslapas (vai tās sadaļas) izveidi, kas pielāgota balsošanai par dažādiem jautājumiem, autentificējoties latvija.lv vai kādā citā mūsdienīgā veidā. Šāda platforma būtu nepieciešama balsošanai par līdzdalības budžeta aktivitātēm, bet to varētu izmantot arī iedzīvotāju aptaujām nozīmīgos jautājumos.	Daļēji ņemts vērā	AP Rīcības plānā ir iekļauta 8.2.1.1. rīcība "Informēt sabiedrību par līdzdalības iespējām, izstrādāt un ieviest viedos risinājumus un rīkus sabiedrības informēšanai un līdzdalībai", kuras ietvaros paredzēts veikt priekšlikumā minētās sabiedrības līdzdalības aktivitātes. Papildus informējam, ka Vides aizsardzības un reģionālās	Biedrība "Jelgavas attīstībai"	03.12.2021.

PĀRSKATS PAR SABIEDRĪBAS LĪDZDALĪBAS PASĀKUMIEM

Nr. p. k.	Dokumenta nosaukums	Dokumenta konkrētā punkta redakcija, norādot lappuses numuru	Priekšlikuma vai iebilduma būtība	Nemts vērā/ nav ņemts vērā	Pamatojums, ja iebildums/ priekšlikums nav ņemts vērā	Priekšlikuma	
				(<i>aizpilda pašvaldības</i>)	(<i>aizpilda pašvaldības</i>)	iesniedzējs	saņemšanas datums
					attīstības ministrija veido vienotu līdzdalības budžeta koplietošanas platformu visām Latvijas pašvaldībām, līdz ar to Jelgavas valstspilsētas ietvaros netiks izstrādāta atsevišķa platforma balsošanai par līdzdalības budžeta aktivitātēm.		
35.	AP Rīcības un investīciju plāns - Jelgavas novads	181.punkts 13.lpp.	Ozolnieku Mūzikas skolai nepieciešamas jaunas atsevišķas telpas	Ņemts vērā	Iekļauts investīciju plānā - Ozolnieku vidusskolas ēkas piebūves un aktu (multifunkcionālas) zāles izveide (Būvprojekta izstrāde, secīgi būvniecība. Piebūve Ozolnieku vidusskolai, kurā centrējas dabaszinību speciāli aprīkoti kabineti, laboratorijas, lai modernizētu mācību vidi un paplašinātu skolas telpas, kuras šobrīd jau ir par šauru esošajam un prognozējamam skolēnu skaitam, t.sk. Ozolnieku Mūzikas skolai pielāgotas mūzikas klases un aktu zāle (jo mūzikas skolai jau trūkst telpu patreizējo izglītības programmu realizācijai). Mūzikas skolas izglītības programmu klāsts tiek papildināts ar mākslas izglītības programmām.)	Fiziska persona	03.12.2021.
36.	AP Rīcības un investīciju plāns - Jelgavas novads	182.punkts 13.lpp.	Ozolnieku Mūzikas skolai nepieciešamas jaunas atsevišķas telpas			Fiziska persona	03.12.2021.
37.	AP Rīcības un investīciju plāns - Jelgavas novads	182.punkts 13.lpp.	Ozolnieku Mūzikas skolai nepieciešamas jaunas atsevišķas telpas			Fiziska persona	04.12.2021.
38.	AP Rīcības un investīciju plāns - Jelgavas novads	182.punkts 13.lpp.	Ozolnieku Mūzikas skolai nepieciešamas jaunas atsevišķas telpas			Fiziska persona	05.12.2021.
39.	AP Rīcības un investīciju plāns - Jelgavas novads	182.punkts 13.lpp.	Ozolnieku Mūzikas skolai nepieciešamas jaunas atsevišķas telpas			Fiziska persona	07.12.2021.
40.	AP Rīcības un investīciju plāns - Jelgavas novads	182.punkts 13.lpp.	Ozolnieku Mūzikas skolai nepieciešamas jaunas atsevišķas telpas			Fiziska persona	07.12.2021.
41.	AP Rīcības un investīciju plāns - Jelgavas novads	182.punkts 13.lpp.	Ozolnieku Mūzikas skolai nepieciešamas jaunas atsevišķas telpas			Fiziska persona	07.12.2021.
42.	AP Rīcības un investīciju plāns - Jelgavas novads	182.punkts 13.lpp.	Ozolnieku Mūzikas skolai nepieciešamas jaunas atsevišķas telpas			Fiziska persona	09.12.2021.

PĀRSKATS PAR SABIEDRĪBAS LĪDZDALĪBAS PASĀKUMIEM

Nr. p. k.	Dokumenta nosaukums	Dokumenta konkrētā punkta redakcija, norādot lappuses numuru	Priekšlikuma vai iebilduma būtība	Nemts vērā/ nav ņemts vērā	Pamatojums, ja iebildums/ priekšlikums nav ņemts vērā	Priekšlikuma	
				(aizpilda pašvaldības)	(aizpilda pašvaldības)	iesniedzējs	saņemšanas datums
43.	AP Rīcības un investīciju plāns - Jelgavas novads	182.punkts 13.lpp.	Ozolnieku Mūzikas skolai nepieciešamas jaunas atsevišķas telpas			Fiziska persona	13.12.2021.
44.	AP Rīcības un investīciju plāns - Jelgavas novads	182.punkts 13.lpp.	Ozolnieku Mūzikas skolai nepieciešamas jaunas atsevišķas telpas			Fiziska persona	16.12.2021.
45.	AP Rīcības un investīciju plāns - Jelgavas novads	182.punkts 13.lpp.	Ozolnieku Mūzikas skolai nepieciešamas jaunas atsevišķas telpas			Fiziska persona	20.12.2021.
46.	AP Rīcības un investīciju plāns - Jelgavas novads	182.punkts 13.lpp.	Ozolnieku Mūzikas skolai nepieciešamas jaunas atsevišķas telpas			Fiziska persona	20.12.2021.
47.	AP Rīcības un investīciju plāns - Jelgavas novads	182.punkts 13.lpp.	Ozolnieku Mūzikas skolai nepieciešamas jaunas atsevišķas telpas			Fiziska persona	20.12.2021.
48.	AP Rīcības un investīciju plāns - Jelgavas novads	182.punkts 13.lpp.	Labot formulējumu ailē <i>Projekta plānotie darbības rezultāti un to rezultatīvie rādītāji (plānotās aktivitātes)</i> un izteikt to sekojoši: Piebūve Ozolnieku vidusskolai, kurā centrējas dabaszinību speciāli aprīkoti kabineti, laboratorijas, lai modernizētu mācību vidi un paplašinātu skolas telpas, kuras šobrīd jau ir par šauru esošajam un prognozējamam skolēnu skaitam. Telpas Ozolnieku Mūzikas skolai - klases ar skaņas izolāciju (jo mūzikas skolai jau trūkst telpu patreizējo izglītības programmu realizācijai). Mūzikas skolas izglītības programmu klāsts tiek papildināts ar mākslas izglītības programmām. Aktu zāle, kura tiks izmantota gan Ozolnieku vidusskolas, gan Mūzikas (un mākslas) skolas vajadzībām			Fiziska persona	20.12.2021.
49.	AP Rīcības un investīciju plāns - Jelgavas novads		Lūdzu iekļaut investīciju plānā vietējās nozīmes arhitektūras pieminekļa "Vecsvirlaukas skola"			Fiziska persona	19.12.2021.

PĀRSKATS PAR SABIEDRĪBAS LĪDZDALĪBAS PASĀKUMIEM

Nr. p. k.	Dokumenta nosaukums	Dokumenta konkrētā punkta redakcija, norādot lappuses numuru	Priekšlikuma vai iebilduma būtība	Nemts vērā/ nav ņemts vērā	Pamatojums, ja iebildums/ priekšlikums nav ņemts vērā	Priekšlikuma	
				(aizpilda pašvaldības)	(aizpilda pašvaldības)	iesniedzējs	saņemšanas datums
			kultūrvēstures vērtību saglabāšana - atjaunošana un jaunu pakalpojumu attīstīšana				
50.	AP Rīcības un investīciju plāns - Jelgavas novads	182.punkts 13.lpp.	Ozolnieku Mūzikas skolai nepieciešamas jaunas atsevišķas telpas			Fiziska persona	20.12.2021.
51.	AP Rīcības un investīciju plāns - Jelgavas novads	182.punkts 13.lpp.	Ozolnieku Mūzikas skolai nepieciešamas jaunas atsevišķas telpas			Fiziska persona	20.12.2021.
52.	AP Rīcības un investīciju plāns - Jelgavas novads	182.punkts 13.lpp.	Ozolnieku Mūzikas skolai nepieciešamas jaunas atsevišķas telpas			Fiziska persona	20.12.2021.
53.	AP Rīcības un investīciju plāns - Jelgavas novads	182.punkts 13.lpp.	Ozolnieku Mūzikas skolai nepieciešamas jaunas atsevišķas telpas			Fiziska persona	20.12.2021.
54.	AP Rīcības un investīciju plāns - Jelgavas novads		1) Atjaunot "Viesturu" staciju pasažieru vilcienam; 2) Izveidot tirgu "Viesturciemā"	Daļēji ņemts vērā	1. novadā netiek plānotas pieturas pasažieru vilcienam 2. Investīciju plānā ir ieraksts - Tirdzniecības vietu ierīkošana/ iekārtošana Jelgavas novada ciemos	Fiziska persona	20.12.2021.
Institūciju saņemtie priekšlikumi un iebildumi							
55.	IAS	23.lpp.	Papildināt Stratēģijas vadlīnijas dabas teritoriju telpiskajai struktūrai Jelgavas novadā (23. lpp.) ar jaunu punktu šādā redakcijā: <i>"Ņemt vērā, ka nepieciešamības gadījumā lauksaimniecības un mežsaimniecības zeme var tikt attīstīta valsts aizsardzības funkciju nodrošināšanai."</i>	Ņemts vērā		Latvijas Republikas Aizsardzības ministrija	20.12.2021.

PĀRSKATS PAR SABIEDRĪBAS LĪDZDALĪBAS PASĀKUMIEM

Nr. p. k.	Dokumenta nosaukums	Dokumenta konkrētā punkta redakcija, norādot lappuses numuru	Priekšlikuma vai iebilduma būtība	Nemts vērā/ nav ņemts vērā	Pamatojums, ja iebildums/ priekšlikums nav ņemts vērā	Priekšlikuma	
				(<i>aizpilda pašvaldības</i>)	(<i>aizpilda pašvaldības</i>)	iesniedzējs	saņemšanas datums
56.	AP Stratēģiskā daļa	14 lpp.	Lūdzam precizēt RV 1 – 1.2. uzdevums nav pabeigts, kā arī neparādās 1.3 un 1.4 uzdevums.	Ņemts vērā	AP stratēģiskajā daļā 3.4.sadaļā "Uzdevumu ietvaros veicamie pasākumi" 3.4.1. tabula "Rīcības virzienu uzdevumi un veicamie pasākumi" ir papildināta un pārveidota pārskatāmā veidā	Zemgales plānošanas reģions	03.12.2021.
57.	AP Stratēģiskā daļa	14 lpp.	Pie uzdevuma 1.4 iesakām atsevišķi izdalīt pieaugušo izglītību, veicinot/ radot pieprasījumu/piedāvājumu atbilstoši valstspilsētas un novada ekonomiskajai specializācijai.	Ņemts vērā	AP stratēģiskajā daļā 3.4.sadaļā 3.4.1. tabula "Rīcības virzienu uzdevumi un veicamie pasākumi" ir papildināta, 1.4.uzdevumu paredzot tieši pieaugušo izglītībai	Zemgales plānošanas reģions	03.12.2021.
58.	AP Stratēģiskā daļa	14 lpp.	RV 3 – 3.3. uzdevumu iesakām papildināt ar : - Veicināt moderno IT risinājumu un tehnoloģiju pielietojumu kultūras mantojuma saglabāšanai, kultūras produktu un pakalpojumu attīstībai; - Paredzēt pasākumus, kas stiprinātu vietējo kopienu, kultūras NVO kapacitāti; - Veicināt uz eksportu orientētu kultūras produktu un pakalpojumu attīstību.	Ņemts vērā	AP stratēģiskajā daļā 3.4.sadaļā "Uzdevumu ietvaros veicamie pasākumi" 3.4.1. tabula ir precizēta, Rīcības virzienu 3 "Konkurētspējīgi pakalpojumi kultūras, tūrisma un sporta jomās" papildinot ar 3.3.3. pasākumu "Sekmēt sadarbību kultūras jomā" un 3.3.4. pasākumu "Efektīvi izmantot jaunradi, inovācijas un starpnozaru sadarbību dinamiskas kultūrvides veidošanā". Tika papildināti pasākumu 3.3.1. "Nodrošināt kvalitatīvu, daudzveidīgu un eksportorientētu kultūras piedāvājumu" un 3.5.1. "Veidot sezonai un mērķa grupai atbilstošu un kvalitatīvu tūrisma	Zemgales plānošanas reģions	03.12.2021.

PĀRSKATS PAR SABIEDRĪBAS LĪDZDALĪBAS PASĀKUMIEM

Nr. p. k.	Dokumenta nosaukums	Dokumenta konkrētā punkta redakcija, norādot lappuses numuru	Priekšlikuma vai iebilduma būtība	Nemts vērā/ nav ņemts vērā	Pamatojums, ja iebildums/ priekšlikums nav ņemts vērā	Priekšlikuma	
				(aizpilda pašvaldības)	(aizpilda pašvaldības)	iesniedzējs	saņemšanas datums
					piedāvājumu gan vietējiem, gan ārvalstu tūristiem" formulējumi		
59.	AP Rīcības un investīciju plāns - Jelgavas valstspilsēta, Jelgavas novads		Aicinām pārskatīt, vai esošajos Rīcības un investīciju plānos ir iekļautas visas Zemgales plānošanas reģionam sūtītās tūrisma un citu projektu idejas.	Ņemts vērā	Pārskatīts AP Rīcības plāns un Investīciju plāns, taču ZPR AP investīciju plānā iekļauto Jelgavas projektu ideju aktualitāte arī ir mainījusies	Zemgales plānošanas reģions	03.12.2021.
60.	AP Stratēģiskā daļa	14 lpp.	Pie Rīcības virziena 4: Mobilitāte un sasniedzamība (4.4. Attīstīt integrētu un multimodālu sabiedriskā transporta sistēmu, tajā skaitā savienojamībā ar Rīgu) nav atsevišķi izdalīta Multimodāla satiksmes termināla izveide (mobilitātes punktu izveide tomēr ir atsevišķa pozīcija), kas reģiona ieskatā būtu jāizdara, jo arī Zemgales plānošanas reģiona attīstības programmā ir pieminēts tieši Jelgavas multimodālais satiksmes termināls (ar autoostas pārnesei pie dzelzceļa stacijas), turklāt tas ir iekļauts arī Rīgas metropoles areāla plānā.	Ņemts vērā	AP stratēģiskajā daļā 3.4.sadaļā "Uzdevumu ietvaros veicamie pasākumi" 3.4.1. tabulā ir papildināts 4.4.2. pasākuma formulējums "Attīstīt Jelgavas pilsētas un novada mobilitātes punktu infrastruktūru, t.sk. izveidojot multimodālu satiksmes terminālu Jelgavā"	Zemgales plānošanas reģions	03.12.2021.
61.	AP Stratēģiskā daļa		Lūgums vēlreiz pārskatīt plānotās aktivitātes tieši aprakstošo daļu. Ir nepieciešami tekstuāli precizējumi.	Ņemts vērā	AP stratēģiskajā daļā teksti ir redakcionāli precizēti	Zemgales plānošanas reģions	03.12.2021.

PĀRSKATS PAR SABIEDRĪBAS LĪDZDALĪBAS PASĀKUMIEM

Nr. p. k.	Dokumenta nosaukums	Dokumenta konkrētā punkta redakcija, norādot lappuses numuru	Priekšlikuma vai iebilduma būtība	Nemts vērā/ nav ņemts vērā	Pamatojums, ja iebildums/ priekšlikums nav ņemts vērā	Priekšlikuma	
				(aizpilda pašvaldības)	(aizpilda pašvaldības)	iesniedzējs	saņemšanas datums
62.	IAS, AP Stratēģiskā daļa		Pie sasniedzamajiem rezultātiem – pie bāzes gada vērtībām trūkst ļoti daudz rādītāju, tāpat pie sagaidāmās tendences visur norādīts tekstuālais rādītājs, kas nebūtu korekti, attiecībā pret rādītājiem, kur jau ir zināms konkrēts sasniedzamais mērķis (skaitliskais). Līdz ar to rekomendējam pārskatīt sagaidāmās tendences rādītājus.	Ņemts vērā	Gan IAS, gan AP stratēģiskajā daļā precizēti uzraudzības rādītāji un to bāzes vērtības	Zemgales plānošanas reģions	03.12.2021.
63.	IAS	24.lpp.	IAS pie vadlīnijām attīstības centru telpiskajai attīstībai ir minēts Ziemeļu šķērsojums. Lūgums izvērtēt iespēju iekļaut punktu arī par iespējām izvērtēt alternatīvus šķērsošanas koridorus, jo pēc būtības tas atrisina daļēji pilsētas problēmas, bet tā kā dokuments tiek izstrādāts kopīgi ar Jelgavas novadu, tas neatrisina kopējo plūsmu no Rīgas aglomerācijas puses un tāpat saglabājas policentriska transporta kustība caur Ozolniekiem un Jelgavas valstspilsētu.	Nav ņemts vērā	Jelgavas pilsētas ģenplānā jau no 20.gs. 50.gadiem tika iezīmēts trasējums jaunā apvedceļa izbūvei Jelgavas pilsētas ziemeļu daļā, kas ir vislabākā alternatīva pilsētas perspektīvai attīstībai. Ziemeļu šķērsojums pilnībā ir pilsētas teritorijā, visi citi alternatīvi apvedceļi, kas šķērsotu Jelgavas novada teritoriju, būtu risināmi valsts līmenī	Zemgales plānošanas reģions	03.12.2021.
64.	IAS	18 lpp.	IAS pie vadlīnijām attīstības centru telpiskajai attīstībai ir minēts: izvērtēt iespēju attīstīt kravu pārvadājumus pa Lielupi, bet tajā pat laikā pie esošās situācijas raksturojuma ir minēts tikai pāris teikumi pie ūdensceļiem vispārīgās frāzēs. Lūgums papildināt vēl vismaz ar vienu rindkopu paplašinot redzējumu, kāpēc nepieciešams iekļaut tādu punktu pie IAS.	Ņemts vērā	AP esošās situācijas raksturojums papildināts ar papildus informāciju par kravu pārvadājumu attīstīšanas iespējām pa Lielupi	Zemgales plānošanas reģions	03.12.2021.

PĀRSKATS PAR SABIEDRĪBAS LĪDZDALĪBAS PASĀKUMIEM

Nr. p. k.	Dokumenta nosaukums	Dokumenta konkrētā punkta redakcija, norādot lappuses numuru	Priekšlikuma vai iebilduma būtība	Nemts vērā/ nav ņemts vērā	Pamatojums, ja iebildums/ priekšlikums nav ņemts vērā	Priekšlikuma	
				(aizpilda pašvaldības)	(aizpilda pašvaldības)	iesniedzējs	saņemšanas datums
2021.gada 6.decembra sabiedriskās apspriedes laikā saņemtie priekšlikumi, iebildumi un komentāri							
65.	AP, IAS		7.decembrī Jelgavas novadā būs publiskā apspriešana par krematorijas izveidi Salgales pagastā. Plānotais neatbilst teritoriālajam plānojumam, lūdzu, Ziedonim Caunem komentēt šo būvniecības ieceri, jo šis jautājums ir svarīgs, domājot par Salgales pagasta nākotni!!	Nav ņemts vērā	Nav attiecināms uz IAS un AP. Sanāksmes laikā sniegtā atbilde: nav pretrunā ar teritorijas plānojumu - lauksaimniecības zemēs var būt labiekārtota ārtelpa, t.sk. krematorija. 07.12. notiks šī objekta publiskā apspriešana un iedzīvotāju viedoklis tiks ņemts vērā.	Fiziska persona	06.12.2021.
66.	AP		Priekšlikums attīstīt bērniem un jauniešiem ērtu mācību centru Ozolniekos. Esošā Ozolnieku vidusskola atrodas ļoti drošā un videi draudzīgā vietā. Daudziem Ozolnieku pagasta iedzīvotājiem ir vīzija par to, ka šajā vietā papildus būtu nepieciešams attīstīt mūzikas un mākslas skolu, abām iestādēm blakus izveidot pirmsskolas iestādi. Kopā šīs iestādes izmantotu kopēju aktu zāli, sporta laukumu un apkārt esošo dabisko vidi, kas bērniem ir tik ļoti nepieciešama. Apkārtējā infrastruktūra nodrošina ērtu un drošu veloceļu un autoceļu tīklu. Aicinu atbalstīt šo ideju!	Ņemts vērā	Iekļauts investīciju plānā - Ozolnieku vidusskolas ēkas piebūves un aktu (multifunkcionālas) zāles izveide	Fiziska persona	06.12.2021.
67.	AP		Vai ir plānoti pasākumi, lai novērstu riskus veco daudzdzīvokļu māju sabrukumu Jelgavā?	Ņemts vērā	AP Rīcības plānā ir iekļauta 5.4.1.1. rīcība "Skmēt daudzdzīvokļu dzīvojamo māju renovāciju un energoefektivitātes paaugstināšanu"	Fiziska persona	06.12.2021.
68.	AP		Domājot par elektromobiļu attīstību, būtu nepieciešams sniegt atbalstu pieslēguma izveidei uzlādes staciju izbūvei daudzdzīvokļu mājām.	Daļēji ņemts vērā	AP Investīciju plānā paredzēta pilsētas un novada kopīga mobilitātes plāna izstrāde (projekta ideja 4.5.1.), kura ietvaros tiks noteikts	Fiziska persona	06.12.2021.

PĀRSKATS PAR SABIEDRĪBAS LĪDZDALĪBAS PASĀKUMIEM

Nr. p. k.	Dokumenta nosaukums	Dokumenta konkrētā punkta redakcija, norādot lappuses numuru	Priekšlikuma vai iebilduma būtība	Nemts vērā/ nav ņemts vērā	Pamatojums, ja iebildums/ priekšlikums nav ņemts vērā	Priekšlikuma	
				(aizpilda pašvaldības)	(aizpilda pašvaldības)	iesniedzējs	saņemšanas datums
					autotransporta nepieciešamo publisko elektrozlādes vietu tīkls. Turklāt AP Rīcības plānā ir iekļauta 4.2.1.3. rīcība "Uzlabot automašīnu stāvvietu tīklu pie pašvaldību iestādēm un publiskajā ārtelpā, t.sk. nodrošinot ar elektrozlādes iespējām, veidojot automašīnu stāvvietas publiskajos stāvlaukumos, stāvvietās gar ielu malām, pašvaldību iekšpagalmos"		
69.			Vai arī Jelgavā ir plānota krematorijas būvniecība?	Nav ņemts vērā	Nav attiecināms uz IAS un AP Sanāksmes laikā sniegtā atbilde: ir saņemts piedāvājums no uzņēmējiem, tas tiek izskatīts	Fiziska persona	06.12.2021.
70.			Salgales pagasta iedzīvotāji neatbalsta krematorija būvniecību novadā.	Nav ņemts vērā	Nav attiecināms uz IAS un AP Sanāksmes laikā sniegtā atbilde: notiks šī objekta sabiedriskā apspriešana, un iedzīvotāju viedoklis tiks ņemts vērā	Fiziska persona	06.12.2021.

PĀRSKATS PAR SABIEDRĪBAS LĪDZDALĪBAS PASĀKUMIEM

3. Sabiedrības iesaiste Stratēģijas un Programmas 2. redakcijas izstrādē

Laika posmā no 2022. gada 10. februāra līdz 2022. gada 31. martam norisinājās astoņi nozaru tematiskie semināri ar Jelgavas valstspilsētas un Jelgavas novada speciālistu iesaisti:

- 10.02.2022. norisinājās seminārs "Kultūra, tūrisms un mārketingš";
- 17.02.2022. norisinājās seminārs "Izglītība un sports";
- 24.02.2022. norisinājās seminārs "Uzņēmējdarbība, zinātne un inovācijas";
- 03.03.2022. norisinājās seminārs "Sociālā aizsardzība un veselība";
- 10.03.2022. norisinājās seminārs "Ilgtspējīgas attīstības stratēģijas apdzīvotuma struktūra";
- 17.03.2022. norisinājās seminārs "Pārvaldība, jaunatnes politika, drošība";
- 29.03.2022. norisinājās seminārs "Mobilitāte";
- 31.03.2022. norisinājās seminārs "Vide un daba".

Diskusiju mērķis bija:

- pārrunāt un precizēt katra rīcības virziena ietvaros definētos uzdevumus un rādītājus;
- precizēt uzdevumu ietvaros veicamos pasākumus un detalizēt tos konkrētākās rīcībās un investīciju projektu idejās;
- definēt abām pašvaldībām kopīgus attīstības virzienus, pārrunāt un rast sadarbības iespējas un prioritāros sadarbības projektus.

Diskusiju rezultāti ietvēra gan kopīgi definētos jomas attīstības mērķus 2029. gadam, gan apspriestās izmaiņas uzraudzības rādītājos, gan izvērstu informāciju ar uzdevumu un rīcību ietvaros definētajiem pasākumiem (darbībām). Identificētie risinājumi tika iekļauti attīstības dokumentos. Vienlaikus, arī pēc semināru noslēguma turpinājās abu pašvaldību kopīgi uzsāktais darbs - sanāksmes un diskusijas, informācijas apmaiņa elektroniski - par turpmāku nozaru kopīgu attīstību.

4. Stratēģijas un Programmas 2. redakcijas un Vides pārskata 1. redakcijas publiskā apspriešana

Laika posmā no 2023. gada 12. jūnija līdz 2023. gada 17. jūlijam norisinājās Jelgavas valstspilsētas un Jelgavas novada kopīgo plānošanas dokumentu – ilgtspējīgas attīstības stratēģijas līdz 2034. gadam (turpmāk – Stratēģija), attīstības programmas 2023.-2029. gadam (turpmāk – Programma) 2. redakcijas, kā arī abu plānošanas dokumentu stratēģiskā ietekmes uz vidi novērtējuma Vides pārskata (turpmāk – Vides pārskats) 1. redakcijas publiskā apspriešana. Stratēģijas un Programmas pilnveidotie projekti, kā arī izstrādātā Vides pārskata 1. redakcija tika nodoti sabiedrībai vērtēšanai saskaņā ar Jelgavas valstspilsētas pašvaldības domes 2023. gada 25. maija lēmumu Nr. 5/1 un Jelgavas novada domes 2023. gada 1. jūnija lēmumu Nr. 23.

Informācija par publisko apspriešanu un iespējām **elektroniski** iepazīties ar attīstības plānošanas dokumentu un Vides pārskata projektiem tika publicēta:

- Jelgavas valstspilsētas pašvaldības tīmekļa vietnē www.jelgava.lv sadaļā "Pilsēta" / "Sabiedrība" / "Līdzdalība" un <https://www.jelgava.lv/dokumenti/planosanas-dokumenti/jelgavas-valstspilsetas-attistibas-planosanas-dokumenti/jelgavas-valstspilsetas-un-jelgavas-novada-ilgtspejigas-attistibas-strategijas-2022-2034-gadam-un-attistibas-programmas-2022-2027-gadam-izstrade/>, un <https://www.jelgava.lv/jaunumi/pilseta/iedzivotajus-aicina-iezazities-ar-jelgavas-jaunajiem-planosanas-dokumentiem-un-sniegt-priekslikumus/>;
- Jelgavas novada pašvaldības tīmekļa vietnē www.jelgavasnovads.lv sadaļā "Aktualitātes" / "Sabiedrības līdzdalība" / "Publiskās apspriešanas par attīstības jautājumiem" un <https://www.jelgavasnovads.lv/lv/pazinojums-par-jelgavas-valstspilsetas-pasvaldibas-domes-un-jelgavas-novada-ilgtspejigas->

PĀRSKATS PAR SABIEDRĪBAS LĪDZDALĪBAS PASĀKUMIEM

- [attistibas-strategijas-lidz-2034-gadam-2redakcijas-attistibas-programmas-2023-2029-gadam-2redakcijas-un-vides-parskata-1redakcijas-publisko-apsriesanu,](https://www.jelgavasnovads.lv/lv/jaunums/jelgavas-valstspilseta-un-jelgavas-novada-pasvaldiba-uzsak-ilgtspejigas-attistibas-strategijas-attistibas-programmas-un-vides-parskata-publisko-apsriesanu) un [https://www.jelgavasnovads.lv/lv/jaunums/jelgavas-valstspilseta-un-jelgavas-novada-pasvaldiba-uzsak-ilgtspejigas-attistibas-strategijas-attistibas-programmas-un-vides-parskata-publisko-apsriesanu;](https://www.jelgavasnovads.lv/lv/jaunums/jelgavas-valstspilseta-un-jelgavas-novada-pasvaldiba-uzsak-ilgtspejigas-attistibas-strategijas-attistibas-programmas-un-vides-parskata-publisko-apsriesanu)
- valsts vienotajā ģeotelpiskās informācijas portālā www.geolatvija.lv sadaļā "Teritorijas attīstības plānošana": Stratēģija - https://geolatvija.lv/geo/tapis#document_27531, Programma - https://geolatvija.lv/geo/tapis#document_27530;
 - Zemgales plānošanas reģiona tīmekļa vietnē [https://www.zemgale.lv/lv/jaunums/pazinojums-par-jelgavas-valstspilsetas-un-jelgavas-novada-ilgtspejigas-attistibas-strategijas-lidz-2034-gadam-2redakcijas-attistibas-programmas-2023-2029-gadam-2redakcijas-un-vides-parskata-1redakcijas-publisko-apsriesanu;](https://www.zemgale.lv/lv/jaunums/pazinojums-par-jelgavas-valstspilsetas-un-jelgavas-novada-ilgtspejigas-attistibas-strategijas-lidz-2034-gadam-2redakcijas-attistibas-programmas-2023-2029-gadam-2redakcijas-un-vides-parskata-1redakcijas-publisko-apsriesanu)
 - Vides pārskata izstrādātāju SIA "Enviroprojekts" tīmekļa vietnē [http://www.enviro.lv/index.php/2023/06/07/pazinojums-par-jelgavas-valstspilsetas-un-jelgavas-novada-ilgtspejigas-attistibas-strategijas-lidz-2034-gadam-2-redakcijas-attistibas-programmas-2023-2029-gadam-2-redakcijas-un-to-strate/;](http://www.enviro.lv/index.php/2023/06/07/pazinojums-par-jelgavas-valstspilsetas-un-jelgavas-novada-ilgtspejigas-attistibas-strategijas-lidz-2034-gadam-2-redakcijas-attistibas-programmas-2023-2029-gadam-2-redakcijas-un-to-strate/)
 - Vides pārraudzības valsts biroja tīmekļa vietnē [https://www.vpvb.gov.lv/lv/jaunums/pazinojums-par-jelgavas-valstspilsetas-un-jelgavas-novada-ilgtspejigas-attistibas-strategijas-lidz-2034-gadam-2redakc-attistibas-programmas-2023-2029-gadam-2redakc-un-strategiska-ivn-vides-parskata-1redakc-publisko-apsriesanu;](https://www.vpvb.gov.lv/lv/jaunums/pazinojums-par-jelgavas-valstspilsetas-un-jelgavas-novada-ilgtspejigas-attistibas-strategijas-lidz-2034-gadam-2redakc-attistibas-programmas-2023-2029-gadam-2redakc-un-strategiska-ivn-vides-parskata-1redakc-publisko-apsriesanu)
 - Latvijas Republikas oficiālajā izdevumā "Latvijas Vēstnesis" – <https://www.vestnesis.lv/op/2023/110.DA8>;
 - pašvaldību informatīvajos izdevumos:
- ✓ Jelgavas valstspilsētas pašvaldības informatīvajā izdevumā "Jelgavas Vēstnesis": 2023. gada maija numurs – https://www.jelgava.lv/wp-content/uploads/2023/07/jv_nr_6_716.pdf un jūnija numurs - https://www.jelgava.lv/wp-content/uploads/2023/07/jv_nr_7_717.pdf;
 - ✓ Jelgavas novada pašvaldības informatīvajā izdevumā "Jelgavas novada ziņas" – 2023. gada jūnija numurs - [https://www.jelgavasnovads.lv/lv/media/25104/download?attachment](https://www.jelgavasnovads.lv/lv/media/25104/download?attachment;);
 - pašvaldību sociālo tīklu *Facebook* un *X* (iepriekš – *Twitter*) profilos:
 - ✓ Jelgavas pilsētas *Facebook* kontā JelgavaLV;
 - ✓ Jelgavas pilsētas *X* (bij. *Twitter*) kontā @JelgavaLV;
 - ✓ Jelgavas novada *Facebook* kontā jelgavasnovads;
 - izvietota ekrānā, logā pie Jelgavas valstspilsētas pašvaldības domes ēkas ieejas, Lielā ielā 11, Jelgavā.
- Ar dokumentiem **klātienē** varēja iepazīties šādās pašvaldību iestādēs to darba laikā:
- Jelgavas valstspilsētas pašvaldības klientu apkalpošanas centrā Lielā ielā 11, Jelgavā (1.stāvā);
 - Jelgavas Pilsētas bibliotēkā, Akadēmijas ielā 26, Jelgavā (1.stāvā);
 - Jelgavas novada valsts un pašvaldību vienotajos klientu apkalpošanas centros un pakalpojumu centros.
- Rakstiskus priekšlikumus par Stratēģiju, Programmu un Vides pārskatu, aizpildot priekšlikumu veidlapu, varēja iesniegt līdz 2023. gada 17. jūlijam (ieskaitot) šādā veidā:
- nosūtot aizpildītu priekšlikumu veidlapu uz e-pastiem attistiba@jelgava.lv un attistiba@jelgavasnovads.lv;

PĀRSKATS PAR SABIEDRĪBAS LĪDZDALĪBAS PASĀKUMIEM

- elektroniski, izmantojot ģeotelpiskās informācijas portālu www.geolatvija.lv;
- iesniedzot izdrukātā veidā Jelgavas valstspilsētas pašvaldības klientu apkalpošanas centrā Lielā ielā 11, Jelgavā (1.stāvā), Jelgavas Pilsētas bibliotēkā, Akadēmijas ielā 26, Jelgavā (1.stāvā) un Jelgavas novada valsts un pašvaldību vienotajos klientu apkalpošanas centros un pakalpojumu centros.

Publiskās apspriešanas laikā tika organizēta viena publiskās apspriešanas apspriede, kurā interesentiem bija iespēja uzdot jautājumus un sniegt atsauksmes par Stratēģijas un Programmas 2.redakciju un Vides pārskata 1.redakciju. Apspriede norisinājās 2023. gada 5. jūlijā plkst. 18:00 neklātienēs formā, izmantojot videokonferences platformas Zoom. Tajā piedalījās 57 dalībnieki.

Publiskās apspriešanas sanāksmes videoieraksts, ievadot paroli: v1je!0z1 pieejams [ŠEIT](#)

Turpinājumā tabulas formā ir sniegts apkopojums par publiskās apspriešanas laikā saņemtajiem komentāriem, priekšlikumiem un iebildumiem.

Kopumā tika saņemts 51 priekšlikums, t.sk. 23 priekšlikumi – no fiziskām personām, 28 priekšlikumi – no juridiskām personām. 2 institūcijas - Zemgales plānošanas reģions un Veselības inspekcija sniedza savu atzinumu bez iebildumiem un priekšlikumiem.

Pēc publiskās apspriešanas pilnveidotie dokumenti - Stratēģijas un Programmas 2.redakcija un Vides pārskata 2.redakcija tika iesniegti Vides pārraudzības valsts birojam atzinuma saņemšanai, kas tika saņemts 2023. gada 2. novembrī (skatīt 2.pielikumā).

PĀRSKATS PAR SABIEDRĪBAS LĪDZDALĪBAS PASĀKUMIEM

Publiskās apspriešanas laikā saņemto priekšlikumu, komentāru un iebildumu apkopojums

Sabiedrības priekšlikumi, komentāri un iebildumi par Jelgavas valstspilsētas un Jelgavas novada ilgtspējīgas attīstības stratēģijas līdz 2034. gadam un Jelgavas valstspilsētas un Jelgavas novada attīstības programmas 2023.-2029. gadam 2. redakciju, Vides pārskata 1.redakciju

kas iesniegti publiskās apspriešanas laikā no 2023. gada 12. jūnija līdz 2023. gada 17. jūlijam

Nr. p. k.	Dokumenta nosaukums	Dokumenta konkrētā punkta redakcija, norādot lpp.	Priekšlikuma vai iebilduma būtība	Iesniedzēja pamatojums priekšlikumam / iebildumam	Ņemts vērā/ nav ņemts vērā	Pamatojums, ja iebildums/ priekšlikums nav ņemts vērā	Priekšlikuma	
					(aizpilda pašvaldības)		(aizpilda pašvaldības)	iesniedzējs
Teritorijas attīstības plānošanas informācijas sistēmā - geolattvija.lv saņemtie priekšlikumi								
1.	AP Jelgavas novada investīciju plāns		Ņemot vērā, ka Cenas ciemats strauji attīstās un palielinās tā iedzīvotāju skaits, lai veicinātu iedzīvotāju mobilitāti starp novada ciematiem un to centriem kā arī samazinātu novadā radītos CO ₂ izmešus, nepieciešams iekļaut tuvāko gadu investīciju plānā cietā seguma gājēju ietves ar velo joslu un apgaismojuma izbūvi paralēli P100 autoceļam posmā Cenas ciemats (Tilta iela) - Ozolnieku ciemats (Krasta iela), Cenu pagastā, Jelgavas novadā ar regulējamu pāreju/tuneli vai gājēju tiltu krustojumā uz dzelzceļa staciju Cena.		Pienemts zināšanai	Skaidrojām, ka Jūsu priekšlikumā norādītais valsts reģionālā autoceļa P100 Jelgava-Dalbe posms ietilpst valsts autoceļu tīklā, kura īpašnieks ir Satiksmes ministrija. Valsts autoceļu tīklu pārvalda valsts sabiedrība ar ierobežotu atbildību "Latvijas Valsts ceļi" (turpmāk – LVC). LVC ir tā institūcija, kas plāno un finansē autoceļu attīstību, un administrē valsts autoceļu projektēšanas un būvdarbu procesu. Līdz ar to ieceres attīstība par cietā seguma gājēju ietves ar velo joslu un apgaismojuma izbūvi, kā arī regulējamās pārejas/tuneļa vai gājēju tiltu izbūvi krustojumā uz dzelzceļa staciju Cena, pašvaldībai ir jārisina sadarbībā ar LVC un Satiksmes ministriju. Ja no visu iesaistīto institūciju puses šāda sadarbība būs iespējama, tad iecere tiks virzīta iekļaušanai investīciju plānā. Paskaidrojām, ka Jūsu ierosinājums ir nodots informācijai Jelgavas novada Cenu un Ozolnieku pagasta	Fiziska persona	13.07.2023.

PĀRSKATS PAR SABIEDRĪBAS LĪDZDALĪBAS PASĀKUMIEM

Nr. p. k.	Dokumenta nosaukums	Dokumenta konkrētā punkta redakcija, norādot lpp.	Priekšlikuma vai iebilduma būtība	Iesniedzēja pamatojums priekšlikumam / iebildumam	Nemts vērā/ nav ņemts vērā	Pamatojums, ja iebildums/ priekšlikums nav ņemts vērā (<i>aizpilda pašvaldības</i>)	Priekšlikuma	
					(<i>aizpilda pašvaldības</i>)		iesniedzējs	saņemšanas datums
						apvienības pārvaldes vadītājam un Jelgavas novada pašvaldības Īpašuma pārvaldes Infrastruktūras pārvaldības nodaļai, izvērtēšanai un tālāko darbību veikšanai.		
Elektroniski - e-pastos attistiba@jelgava.lv un attistiba@jelgavasnovads.lv saņemtie iedzīvotāju priekšlikumi un iebildumi								
2.	AP Jelgavas valstspilsētas investīciju plāns	4.1.5.punkts 10.lpp.	Kolonnu "Projekta sasniedzamie rezultāti" papildināt ar šādiem grants ceļiem: 1) Rogu ceļš posmā no Kalnciema ceļa līdz Bērzu ceļam; 2) Bērzu ceļš posmā no Kļavu ceļa līdz Rogu ceļam.	Gan Rogu ceļš, gan Bērzu ceļš ir Jelgavas valstspilsētas domes īpašumā esošās ielas. Šīs ielas nav asfaltētas, (Bērzu ceļā nav ierīkots arī apgaismojums), tām ir grants segums, uz tām nav ierīkoti gājēju ceļi vai gājēju un velosipēdu ceļi, nav ierīkotas ietves. Visos gadalaikos šīs ielas lietus dēļ ir dubļainas, bet ziemā sniega laikā piesnigušas, tādējādi pārvietošanās ar kājām, velosipēdu un citiem mobilitātes rīkiem ir būtiski apgrūtināta. Savukārt sausā laikā automašīnas rada putekļus no grants seguma, kuri ir jāelpo gājējiem, velosipēdistiem un šajās ielās esošo māju iedzīvotājiem. Rogu un Bērzu ceļa apkaimē jau ir izveidojies privātmāju rajons un turpinās intensīva apbūve, dzīvo daudz jaunu ģimeņu ar bērniem. Līdz ar ko, grants segumu lūdzu nomainīt pret asfaltbetona segumu, paredzēt gulošo policistu izbūvi (jo atļautais ātrums Rogu un Bērzu ceļu posmā ir 30 km/h, ko daudzi autobraucēji neievēro), tādējādi uzlabojot drošības situāciju šajā apkaimē.	Nemts vērā	Jelgavas valstspilsētas investīciju plānā iekļautās projekta idejas Nr. 4.1.4. "Grants seguma ielu sakārtošana" sasniedzamie rezultāti papildināti ar grants ceļiem: Rogu ceļš; Bērzu ceļš. Satiksmes drošības risinājumi šajos ielu posmos tiks risināti atbilstoši satiksmes intensitātei.	Fiziska persona	06.07.2023.

PĀRSKATS PAR SABIEDRĪBAS LĪDZDALĪBAS PASĀKUMIEM

Nr. p. k.	Dokumenta nosaukums	Dokumenta konkrētā punkta redakcija, norādot lpp.	Priekšlikuma vai iebilduma būtība	Iesniedzēja pamatojums priekšlikumam / iebildumam	Nemts vērā/ nav ņemts vērā	Pamatojums, ja iebildums/ priekšlikums nav ņemts vērā	Priekšlikuma	
					(aizpilda pašvaldības)		(aizpilda pašvaldības)	iesniedzējs
3.	AP Jelgavas valstspilsētas investīciju plāns	4.1.5.punkts 10.lpp.	Kolonnā "Projekta sasniedzamie rezultāti" papildināt ar "Vecais ceļš" posmā no Kalnciema ceļa līdz pļavai pretī LBTU pilij.	Vecais ceļš šajā posmā no Kalnciema ceļa līdz pļavai (kur lielo pasākumu laikā veido pagaidu stāvvietas pasākumu apmeklētājiem) ir ar grants segumu, nav ierīkots gājēju ceļš vai gājēju un velosipēdu ceļš, nav ierīkota ietve. Visos gadalaikos šis posms lietus dēļ ir dubļains, bet ziemā sniega laikā piesniedzis, tādējādi pārvietošanās ar kājām, velosipēdu un citiem mobilitātes rīkiem ir apgrūtināta. Līdz ar ko, grants segumu nepieciešams nomainīt pret asfaltbetona segumu. Pilsēta ir modernizējusi/atjaunojusi Kalnciema ceļa un Vecā ceļa krustojumu, izveidojusi Kalnciema ceļā ietvi un arī gājēju pāreju Kalnciema ceļā. Priekšlikums ir arī turpināt šīs velo un gājēju infrastruktūras savienojumu ar Rīgas ielu, gan noasfaltējot šo īso Vecā ceļa posmu, gan izveidojot asfaltētu un nodalītu ietvi un veloceļu pļavā pretī LLU pilij (tagad tas ir neērts, mazlietojams un šaurs grants ceļš), tā savienojot Kalnciema ceļu ar Rīgas ielu pie Lielupes tilta.	Daļēji ņemts vērā	Jelgavas valstspilsētas investīciju plānā iekļautās projekta idejas Nr. 4.1.4. "Grants seguma ielu sakārtošana" sasniedzamie rezultāti papildināti ar Vecais ceļš. Papildus informējam, ka plānošanas periodā līdz 2029. gadam pļavā pretī Jelgavas pilij nav plānots veidot asfaltētu celiņu ar nodalītu ietvi un veloceļu.	Fiziska persona	06.07.2023.
4.	AP Jelgavas valstspilsētas investīciju plāns	4.4.1 punkts, 13.lpp.	Kolonnā "Projekta sasniedzamie rezultāti" papildināt ar nepieciešamību modernizēt sabiedriskā transporta pieturvietas visā Jelgavas valstspilsētas teritorijā, paredzot autobusu	Lai uzlabotu Jelgavas valstspilsētas iedzīvotāju drošību, veicinātu jēlgavniekus pārvietoties ar pilsētas autobusiem un nodrošinātu pakalpojumu pieejamību, veicinātu Jelgavas pilsētas potenciālu un pievilcību, būtu nepieciešams	Daļēji ņemts vērā	Jelgavas valstspilsētas investīciju plānā iekļautās projekta idejas Nr.4.4.1. sasniedzamie rādītāji ir papildināti ar: "Sabiedriskā transporta pieturvietu infrastruktūras uzlabošana, platformu atjaunošana,	Fiziska persona	06.07.2023.

PĀRSKATS PAR SABIEDRĪBAS LĪDZDALĪBAS PASĀKUMIEM

Nr. p. k.	Dokumenta nosaukums	Dokumenta konkrētā punkta redakcija, norādot lpp.	Priekšlikuma vai iebilduma būtība	Iesniedzēja pamatojums priekšlikumam / iebildumam	Nemts vērā/ nav ņemts vērā	Pamatojums, ja iebildums/ priekšlikums nav ņemts vērā	Priekšlikuma	
					(<i>aizpilda pašvaldības</i>)		(<i>aizpilda pašvaldības</i>)	iesniedzējs
			pieturu pārbūvi un nojumes. Norādīt arī konkrētas ielas vai pieturas, kurās plānotu autobusu pieturu pārbūvi. Nojumes autobusu pieturām nepieciešamas Kalnciema ceļā visā garumā līdz pat pilsētas administratīvajai robežai.	uzstādīt nojumes pieturām, kurās tādu nav. Pasažieriem nav kur patverties no lietus, sniega, vēja, ja nojumes. Tas arī viens no iemesliem, kāpēc iedzīvotāji izvēlies braukt ar a/m, nevis lietot pilsētas sabiedrisko transportu. Šim mērķim varētu piesaistīt Eiropas Savienības finanšu fondus, kas paredzēti tostarp satiksmes mazaizsargāto dalībnieku drošības uzlabošanai. Tas ir prioritārāks veids, kā modernizēt sabiedriskā transporta pieturvietu infrastruktūru, nevis tikai elektroniskie tabloidi par autobusu atiešanas laikiem atsevišķajās pieturās.		pārbūve, nojumju uzstādīšana un atjaunošana". Konkrētas ielas vai pieturas, kurās tiks veikta autobusu pieturu pārbūve, nojumju uzstādīšana vai atjaunošana nav norādītas. Tās tiks uzskaitītas pārskatos par attīstības programmas, t.sk. investīciju plāna, īstenošanu.		
5.	AP Jelgavas valstspilsētas investīciju plāns	5.5.1 punkts 16.lpp.	Kolonnā "Projekta sasniedzamie rezultāti" par ielu apgaismojuma izbūvi norādīt konkrētas ielas, līdzīgi kā tas ir 4.1.5., 4.1.6. punktos.	Par ielu apgaismojuma izbūvi būtu jānorāda konkrētas ielas, par kurām jau tagad Pilsētsaimniecībai ir ziņas, ka apgaismojums ir nepieciešams, bet nav iespējams izveidot finansējuma trūkuma dēļ. It īpaši iekļaut tās ielas, par kurām Pilsētsaimniecībā pēdējo gadu laikā ir saņemti iesniegumi no iedzīvotājiem, ka nepieciešams apgaismojums gājēju drošības uzlabošanai. Piemēram, Bērzu ceļā posmā no Strautu ceļa līdz Rogu ceļam apgaismojuma nav, pārvietošanās ar kājām un velosipēdu ir būtiski apgrūtināta tumšā diennakts laikā, bet apkaime ir ļoti apdzīvota un Bērzu cēla iedzīvotāji jau ilgstoši un	Daļēji ņemts vērā	Jelgavas valstspilsētas investīciju plānā iekļautās projekta idejas Nr. 5.5.1. rezultatīvo rādītāju apraksts papildināts: "Būvniecības ieceres izstrāde un realizācija ielu apgaismojuma izbūve daudzdzīvokļu namu pagalmos uz pašvaldībai piederošas zemes un ielu posmos, kur nav apgaismojuma, un ielu posmos, kur notiek intensīva apbūve vai ir jau izveidojušies privātmāju rajoni". Konkrētas ielas nav uzskaitītas, taču projekta idejas Nr. 5.5.1. sasniegtie rezultāti konkrētās ielās tiks norādīti pārskatos par attīstības programmas, t.sk. investīciju plāna, īstenošanu.	Fiziska persona	06.07.2023.

PĀRSKATS PAR SABIEDRĪBAS LĪDZDALĪBAS PASĀKUMIEM

Nr. p. k.	Dokumenta nosaukums	Dokumenta konkrētā punkta redakcija, norādot lpp.	Priekšlikuma vai iebilduma būtība	Iesniedzēja pamatojums priekšlikumam / iebildumam	Nemts vērā/ nav ņemts vērā	Pamatojums, ja iebildums/ priekšlikums nav ņemts vērā <i>(aizpilda pašvaldības)</i>	Priekšlikuma	
					<i>(aizpilda pašvaldības)</i>		iesniedzējs	saņemšanas datums
				regulāri raksta iesniegumus Pilsētsaimniecībai (arī piesaka interaktīvajā kartē), ka nepieciešams apgaismojums, bet saņem atbildes, ka nav finansējuma un nav plānā.				
6.	AP Jelgavas valstspilsētas investīciju plāns	4.3. punkts 12. lpp.	RĪCĪBAS VIRZIENA "MOBILITĀTE UN SASNIEDZAMĪBA tabulā "Gājēju, velo un mazjaudas transportlīdzekļu infrastruktūra" ir tikai lieli projekti, bet nav mazu pilsētas ielu, kur ietve ir novecojusi, nelietojama vai vispār nav. Jāpapildina ar ietves nepieciešamību/sakārtošanu šādās Jelgavas vietās: - Dambja iela abās pusēs posmā no Sarmas ielas līdz Atmosas ielai, sakārtojot arī Sarmas un Dambja ielas krustojumu, lai ir drošs un ērts gājējiem un velobraucējiem. - Sarmas ielā posmā no Mazā ceļa līdz Dambja ielai - izbūvēt ietvi/ veloceļu Rūpniecības ceļā posmā no Filozofu ielas līdz Vīgriežu ielai	Dambja un Sarmas ielā ietves ir novecojušas, nav lietojamas gājējiem un velobraucējiem, bet blakus Sarmas ielā atrodas Valsts Spīdolas ģimnāzija un mācību gada laikā Sarmas un Dambja ielu intensīvi lieto skolēni. Turklāt, Dambja ielu intensīvi lieto iedzīvotāji, kuru darba vietas atrodas Zemgales darījuma centra ēkā (Atmodas ielā 19) un Dambja ielā 9 (Zemgales tiesa), vai iedzīvotāji, kuriem no Jelgavas centra ir jānokļūst valsts iestādēs, kas ir izvietotas Zemgales darījumu centra ēkā (Valsts policija, VID, prokuratūra, tiesa). Savukārt Rūpniecības ielā posmā no Filozofu ielas līdz Vīgriežu ielai vispār nav ietves ielas abās pusēs. Izbūvējot šajā posmā ietvi/ veloceļu, tiktu savienota Atmosas ielas un Rūpniecības ielas (līdz Tērvetes ielai) veloinfrastruktūra un izveidota droša vide mazākaizsargātākajiem satiksmes dalībniekiem.	Pieņemts zināšanai	Skaidrojam, ka sākotnēji plānots izstrādāt mobilitātes plānu (projekta ideja Nr. 4.4.3.), kura ietvaros tiks pētītas mobilitātes plūsmas un attiecīgi prioritizētas ielas un publiskās teritorijas, kurās tiks attīstīta gājēju, velo un mazjaudas transportlīdzekļu infrastruktūra. Informējam, ka jaunās ilgtspējīgas attīstības stratēģijas līdz 2034. gadam 2.attēlā "Jelgavas valstspilsētas un Jelgavas novada transporta un maģistrālo inženiertīklu infrastruktūra" attēlotā perspektīvā veloinfrastruktūra paredzēta arī Rūpniecības ielā.	Fiziska persona	06.07.2023.
7.	AP Jelgavas valstspilsētas investīciju plāns	4.1.6. punkts 11.lpp.	Kolonnā "Projekta sasniedzamie rezultāti" papildināt ar "Filozofu iela posmā no Emīla Dārziņa ielas līdz Raiņa ielai".	Asfaltbetona segums šajā posmā ir ļoti sliktā tehniskā stāvoklī, sen nav veikti remontdarbi, tikai vairākkārt aiztaisītas bedres, kā rezultātā segums nav līdzens.	Pieņemts zināšanai	Jelgavas valstspilsētas investīciju plānā iekļautās projekta idejas Nr.4.1.5. "Asfaltbetona seguma ielu sakārtošana" sasniedzamie rādītāji jau paredz asfaltbetona seguma	Fiziska persona	06.07.2023.

PĀRSKATS PAR SABIEDRĪBAS LĪDZDALĪBAS PASĀKUMIEM

Nr. p. k.	Dokumenta nosaukums	Dokumenta konkrētā punkta redakcija, norādot lpp.	Priekšlikuma vai iebilduma būtība	Iesniedzēja pamatojums priekšlikumam / iebildumam	Nemts vērā/ nav ņemts vērā	Pamatojums, ja iebildums/ priekšlikums nav ņemts vērā	Priekšlikuma	
					(aizpilda pašvaldības)		(aizpilda pašvaldības)	iesniedzējs
						pārbūvi Filozofu ielas posmā starp Tērvetes ielu un Kļavu ielu.		
8.	AP Jelgavas valstspilsētas investīciju plāns	4.2.1 punkts 12.lpp.	Kolonnā "Projekta sasniedzamie rezultāti" paredzēt luksofora vadības sistēmas sakārtošanu tā, lai luksofora pogas priekš gājējiem strādā, ja gājējs tās nospiež.	Šobrīd luksofora pogas priekš gājējiem nestrādā, jo ir pārslēgti fiksētā režīmā. Izsaukuma poga faktiski nedarbojas un gājējiem/velobraucējiem jāgaida zaļais signāls, kas pārslēdzas automātiski. Tas nav droši, jo gājēji, nesagaidot zaļo, iet pāri pie luksoforiem, pie sarkanā. To var regulāri novērot Mātera un Lielās ielas krustojumā, Uzvaras un Lielās ielas krustojumā (no salīnas uz Uzvaras ielu), Lielā ielā pie viesnīcas. Lai gājēji varētu ērti un droši šķērsot ielu, gājēju izsaukuma pogām ir jāstrādā, kad gājēji/velobraucēji tās nospiež.	Pienemts zināšanai	Luksoforu pogas gājējiem primārā funkcija ir nodrošināt drošu ielas šķērsošanu, t.sk. vādzirdīgiem gājējiem paredzot skaņas signālu. Šobrīd luksofori, t.sk. gājēju pogas strādā vienotā satiksmes plūsmas vadības sistēmā, gājējam nospiežot pogu, zaļais signāls gājējiem neieslēdzas uzreiz, tas būs jāgaida jebkurā gadījumā. Programmas Jelgavas valstspilsētas investīciju plānā iekļautā projekta ideja Nr.4.2.1. "Luksoforu vadības sistēmas pilnveidošana" jau paredz luksoforu vadības sistēmas pilnveidošanu.	Fiziska persona	06.07.2023.
9.	AP Jelgavas valstspilsētas investīciju plāns	3.2.6. punkts 9.lpp.	Kolonnā "Projekta sasniedzamie rezultāti" papildināt ar "Bibliotēkas ēkas Akadēmijas ielā 26 fasādes atjaunošana un teritorijas bibliotēkas iekšpagalmā labiekārtošana".	Priekšlikums: Labiekārtot un attīstīt teritoriju Pilsētas bibliotēkas iekšpagalmā, izveidojot pievilcīgu un dzīvu atpūtas vietu, kur varētu patīkami un nesteidzīgi uzturēties. Siltajā sezonā (no maija līdz oktobrim) bibliotēka un studija "Mākslu Rūme" u.c. radoši, ar mākslu, literatūru saistīti cilvēki varētu rīkot radošos pasākumus, tikšanās, literārās sarunas, muzikālos vakarus utt. Iekšpagalmā būtu jāatjauno/jāmodernizē no blakus pagalma norobežojošās akmens sienas, pielikt klāt soliņus, izveidot puķu dobes (vai izvietot	Ņemts vērā	Programmas Jelgavas valstspilsētas investīciju plānā iekļautās projekta idejas Nr.3.2.5. "Jelgavas pilsētas bibliotēkas infrastruktūras un aprīkojuma modernizācija" rezultatīvo rādītāju apraksts papildināts ar iekšpagalma teritorijas labiekārtošanu.	Fiziska persona	06.07.2023.

PĀRSKATS PAR SABIEDRĪBAS LĪDZDALĪBAS PASĀKUMIEM

Nr. p. k.	Dokumenta nosaukums	Dokumenta konkrētā punkta redakcija, norādot lpp.	Priekšlikuma vai iebilduma būtība	Iesniedzēja pamatojums priekšlikumam / iebildumam	Nemts vērā/ nav ņemts vērā	Pamatojums, ja iebildums/ priekšlikums nav ņemts vērā <i>(aizpilda pašvaldības)</i>	Priekšlikuma	
					<i>(aizpilda pašvaldības)</i>		iesniedzējs	saņemšanas datums
				augus kastēs), ieklāt bruģi un neļaut iekšpagalmā turēt automašīnas. Blakus bibliotēkai esošās ēkas Akadēmijas ielā 28 sienai piestāvētu kāds murālis (sienas gleznojums). Izveidot plašāku un modernu velo novietni paralēli bibliotēkai, t.i. pie iebrauktuves iekšpagalmā. Fasādi vērst atjaunot un turpināt Akadēmijas/Zemgales prospekta jūgendstila namu (Jelgavas pērles) fasāžu atjaunošanu.				
10.	AP Jelgavas valstspilsētas investīciju plāns	3.2.7. punkts 9.lpp.	Kolonnā "Projekta sasniedzamie rezultāti" papildināt ar "Labiekārtojuma izbūve ietver: labierīcības, tekošais ūdens, ugunsкура vieta, telts vieta, mobilā viedierīču uzlādes stacija, velo remonta stacija."	Jelgavā izveidojot vismaz vienu labiekārtotu, bezmaksas kempinga laukumu, kā, Dānijā, tiks veicināts gan ārvalstu, gan Latvijas iedzīvotāju auto/velo/pārgājienu tūrisms. Ideāli kempinga laukumu izveidot ar labierīcībām, tekošu ūdeni, ugunsкура vietu, telts vietu, traileru novietošanas vietu, mobilo multifunkcionālu servisa punktu, kur uzlādēt viedierīces, lietot bezvadu internetu, velosipēda riepiņas uzpildīt gaisu vai veikt nelielu velosipēda remontu.	Pieņemts zināšanai	Programmas Jelgavas valstspilsētas investīciju plānā projekta idejas Nr.6.1.2. "Atpūtas un piknika vietu izveide" sasniedzamie rādītāji paredz arī tehniskās infrastruktūras attīstību kempingu un traileru parkam, taču konkrētu labiekārtojumu elementu izveide tiks precizēta, ņemot vērā pašvaldības finanšu iespējas.	Fiziska persona	06.07.2023.
11.	AP Jelgavas valstspilsētas investīciju plāns	9.lpp.	Papildināt sadaļu "Kultūras un tūrisma piedāvājuma un infrastruktūras attīstība" ar 3.2.12. "Kultūrvēsturiskā būvmantojuma saglabāšana un atjaunošana sabiedrības interesēs Jelgavas valstspilsētā" ir valsts, reģiona vai vietējās nozīmes kultūras	Priekšlikumi: 1) paredzēt atbalsta programmu un līdzfinansēt Jelgavā saglabājušos jūgendstila namu fasāžu atjaunošanu. Pašvaldības atbalstu sniegt tādas ēkas vai tās daļas (oriģināli logi, durvis, dekoratīvās vai funkcionālās būvdetaļas u.tml.) saglabāšanai/atjaunošanai Jelgavā,	Pieņemts zināšanai	1) Informējam, ka pašvaldība ir uzsākusi diskusiju ar Nacionālo kultūras mantojuma pārvaldi par atbalsta programmu vēsturiski vērtīgo ēku fasāžu atjaunošanai. 2) Jelgavas Svētās Annas baznīcas dārza teritorija ir Jelgavas Sv. Annas evaņģēliski luteriskās draudzes	Fiziska persona	06.07.2023.

PĀRSKATS PAR SABIEDRĪBAS LĪDZDALĪBAS PASĀKUMIEM

Nr. p. k.	Dokumenta nosaukums	Dokumenta konkrētā punkta redakcija, norādot lpp.	Priekšlikuma vai iebilduma būtība	Iesniedzēja pamatojums priekšlikumam / iebildumam	Nemts vērā/ nav ņemts vērā	Pamatojums, ja iebildums/ priekšlikums nav ņemts vērā	Priekšlikuma	
					(aizpilda pašvaldības)		(aizpilda pašvaldības)	iesniedzējs
			piemineklis (ēku saraksts www.mantojums.lv); ir līdz 1940.gadam būvēta koka vai mūra ēka.	kura ir pieejama sabiedrības apskatei un ir būvēta līdz 1940.gadam. 2) labiekārtot/modernizēt Jelgavas Svētās Annas baznīcas dārza teritoriju, atverot to arī tūristiem. Līdzīgi ir Krakovā, ka lielāko baznīcu dārzi ir skaisti sakopti un atvērti tūristiem. Minētā baznīca ir pa ceļam no centra uz Vecpilsētu, varētu būt brīnišķīgs vēsturisks apskates objekts tūristiem.		īpašums un tās labiekārtošana ir īpašnieka kompetence.		
12.	AP Jelgavas valstspilsētas investīciju plāns	5.4.2. punkts 16.lpp.	Papildināt sadaļu "Projekta sasniedzamie rādītāji" ar "atjaunot strūklaku".	Jelgavā nav nevienas vēsturiskas strūklakas. Varētu izsludināt konkursu strūklakas skicei/idejai, kā vienu no variantiem atstājot strūklaku, kāda tā bija vēsturiski. Un nodot iedzīvotāju balsošanai, kādu strūklaku mēs gribētu Raiņa parkā. Ja finansējuma strūklakas izveidošanai nebūs, tad iedzīvotāji idejas īstenošanai varēs uzsākt ziedojumu vākšanu (<i>es labprāt šo uzņemtos</i>), izvietojot Jelgavas pilsētas objektos ziedojumu kastes. Šobrīd līdzīgi Liepājā tiek vākti ziedojumi katedrāles pulksteņa atjaunošanai. Tas būtu veids kā jelgavniekiem līdzdarboties un iesaistīties Jelgavas pilsētvides attīstībā.	Pieņemts zināšanai	Programmas Jelgavas valstspilsētas investīciju plānā iekļautās projekta idejas Nr.3.2.1. "Jelgavas kultūras nama un Hercoga Jēkaba laukuma attīstība reģionālas nozīmes kultūras pakalpojumu pieejamības nodrošināšanai" ietvaros tiks izstrādāta koncepcija un meti vienotam skatījumam uz Jelgavas kultūras nama un Hercoga Jēkaba laukuma attīstību, taču konkrētu labiekārtojuma elementu, t.sk. iespējamās strūklakas, izveide tiks precizēta labiekārtojuma projektēšanas procesā. Strūklakas izveide Raiņa parkā varētu būt laba iedzīvotāju iniciatīva, ko var realizēt arī izmantojot pašvaldības finansēto līdzdalības projektu budžetu.	Fiziska persona	06.07.2023.
13.	AP Jelgavas valstspilsētas investīciju plāns	5.6.2 punkts 17.lpp	Papildināt sadaļu "Projekta sasniedzamie rādītāji" pēc vārda "apstādījumi" ar "velorūmēm".	«Velorūme» ir droša un ērta velosipēdu novietne, kas pasargā divritēņus gan no zagļiem, gan laikapstākļiem, izslēdzot vajadzību	Ņemts vērā	Programmas Jelgavas valstspilsētas investīciju plānā iekļautās projekta idejas Nr.5.6.2. "Daudzstāvu dzīvojamo ēku iekšpagalmu teritoriju	Fiziska persona	06.07.2023.

PĀRSKATS PAR SABIEDRĪBAS LĪDZDALĪBAS PASĀKUMIEM

Nr. p. k.	Dokumenta nosaukums	Dokumenta konkrētā punkta redakcija, norādot lpp.	Priekšlikuma vai iebilduma būtība	Iesniedzēja pamatojums priekšlikumam / iebildumam	Nemts vērā/ nav ņemts vērā	Pamatojums, ja iebildums/ priekšlikums nav ņemts vērā <i>(aizpilda pašvaldības)</i>	Priekšlikuma	
					<i>(aizpilda pašvaldības)</i>		iesniedzējs	saņemšanas datums
				velo glabāšanai izmantot savu dzīvestelpu. Jelgavas daudzdzīvokļu namos, kas būvētas padomju gados, netika domāts par velosipēdu novietošanu. Lai gan kopumā mikromobilitātes situācija uzlabojas, un tiek domāts gan par jauniem veloceliņiem, gan publiskajām velonovietnēm, joprojām trūkst risinājumu drošai divriteņu glabāšanai. Izveidojot labiekārtotajos pagalmos šāds velorūmes, aizvien vairāk iedzīvotāju izvēlēsies pārvietoties pilsētā ar velosipēdiem.		labiekārtošana" rezultatīvo rādītāju apraksts papildināts – ar "velorūmes" aiz vārda "apstādījumi". Velorūme daudzdzīvokļu māju pagalmos varētu būt laba iedzīvotāju iniciatīva, ko var realizēt arī izmantojot pašvaldības finansēto līdzdalības projektu ideju budžetu.		
14.	AP Jelgavas valstspilsētas investīciju plāns	17.lpp.	Papildināt sadaļu "Publiskās vides infrastruktūras uzlabošana".	Čakstes bulvāra promenādē abi skates laukumi virs strūklakām ir tukši, nedzīvi. Lai šie laukumi aicinātu arī ikdienā uzkavēties, ir nepieciešams veidot cilvēkiem tīkamu un dzīvu telpu. Priekšlikums: aizpildīt ar zaļām "oāzēm", kā Vecrīgā Teātra laukumā vai Baznīcas/Gertrūdes ielā zaļie stūriši. Izvietot augus puķu kastēs, soliņus vai zviļņus vai vintage stila galdiņus ar krēsliem. Var šaha galdiņu. Šīs vietas varētu būt kā vietas radošiem cilvēkiem (gleznas izstādes, ielas portretu zīmēšana, ielu muzikanti).	Pieņemts zināšanai	Jāņa Čakstes bulvārī, t.sk. promenādes skatu laukumos nav plānoti papildus labiekārtošanas darbi, šīs platformas paredzētas iznomāšanai dažādu publisku pasākumu organizēšanā.	Fiziska persona	06.07.2023.
15.	AP Jelgavas valstspilsētas investīciju plāns	12. lpp.	Papildināt sadaļu "Gājēju, velo un mazjaudas transportlīdzekļu infrastruktūra".	Vecpilsētas ielā, posmā no Vecpilsētas ielas Nr.10 līdz krustojumam ar Krišjāņa Barona ielu, ielas daļā, akmens bruģis nosēžas un jāveic labošanas darbus, tā vietā varētu izbūvēt velosipēdu un elektro	Pieņemts zināšanai	Skaidrojām, ka sākotnēji plānots izstrādāt mobilitātes plānu (projekta ideja Nr. 4.4.3.), kura ietvaros tiks plānota gājēju, velo un mazjaudas transportlīdzekļu joslu perspektīvā attīstība, vērtējot arī šāda veida	Fiziska persona	06.07.2023.

PĀRSKATS PAR SABIEDRĪBAS LĪDZDALĪBAS PASĀKUMIEM

Nr. p. k.	Dokumenta nosaukums	Dokumenta konkrētā punkta redakcija, norādot lpp.	Priekšlikuma vai iebilduma būtība	Iesniedzēja pamatojums priekšlikumam / iebildumam	Nemts vērā/ nav ņemts vērā	Pamatojums, ja iebildums/ priekšlikums nav ņemts vērā	Priekšlikuma	
					(<i>aizpilda pašvaldības</i>)		(<i>aizpilda pašvaldības</i>)	iesniedzējs
				skūteru celiņu, izmantojot lielās granīta plāksnes. Tādu celiņu varētu veidot arī tālāk par J.Asara ielu gar "Brokastnīcu". Sanāks mūsdienīga un ērta ceļa infrastruktūra apkārt Jelgavas Vecpilsētas daļai. šāds risinājums ir Kuldīgā, Viļņā u.c. Eiropas pilsētās. Un nākotnē varētu attīstīt Kr.Barona ielu kā galveno ielu gājējiem/velobraucējiem, tūristiem, kas savieno Hercoga Jēkaba laukumu ar Vecpilsētu.		infrastruktūras uzlabošanas nepieciešamību Jelgavas vecpilsētā.		
16.	AP Jelgavas valstspilsētas investīciju plāns	1.4. RĪCĪBAS VIRZIENS "MOBILITĀTE UN SASNIEDZAMĪBA" (RV4), 11.lpp	Papildināt 4.1.6. ar Miera ielas remontdarbu veikšanu no Aizsargu un Bauskas ielas apļveida krustojuma (A8) posmā līdz Rundāles ielai (apdzīvotai vietai Mežciemā) (P94)	Reģionālas nozīmes ceļš P94 posmā no Mežciema līdz Miera ielas apļveida krustojumam jau ilgstoši ir katastrofālā stāvoklī. Tas ir klāts avārijas bedrēm, kuru izmērs un dziļums būtiski apdraud satiksmes un gājēju drošību. Maksimālā ātruma ierobežojums šajā posmā problēmu neatrisina, jo, izvairoties no lielākajām un asākajām bedrēm, transportlīdzekļu vadītāji ir spiesti veikt straujus manevrus, kā rezultātā rodas risks saslīdēt un notriekt gājējus, īpaši aukstā laika periodā. Šādā veidā pēdējo gadu laikā ir notikušas jau neskaitāmas avārijas, šo faktu var apliecināt jebkurš Mežciema iedzīvotājs. Pēc P94 autoceļa rekonstrukcijas no Mežciema līdz Emburgai, iepriekš minētais posms ir palicis kā kauna traips, kas rada būtiskus apgrūtinājumus iedzīvotājiem, kuri	Daļēji ņemts vērā	P94 ceļa asfaltbetona seguma atjaunošana posmā no Miera ielas un Aizsargu ielas rotācijas apļa līdz pilsētas administratīvās teritorijas robežai Mežciema virzienā uzsākta jau 2023.gada rudenī un tiks pabeigta 2024.gadā. Gājēju un veloinfrastruktūru šajā P94 posmā plānots attīstīt tālākā nākotnē - visdrīzāk, nākamajā plānošanas periodā.	Fiziska persona	13.07.2023.

PĀRSKATS PAR SABIEDRĪBAS LĪDZDALĪBAS PASĀKUMIEM

Nr. p. k.	Dokumenta nosaukums	Dokumenta konkrētā punkta redakcija, norādot lpp.	Priekšlikuma vai iebilduma būtība	Iesniedzēja pamatojums priekšlikumam / iebildumam	Nemts vērā/ nav ņemts vērā	Pamatojums, ja iebildums/ priekšlikums nav ņemts vērā <i>(aizpilda pašvaldības)</i>	Priekšlikuma	
					<i>(aizpilda pašvaldības)</i>		iesniedzējs	saņemšanas datums
				darba gaitās šeit pārvietojas ikdienā gan no transportlīdzekļu remonta izmaksu, gan drošības viedokļa. Turklāt, iespaids, ko ceļa stāvoklis atstāj uz transportlīdzekļiem, tajā skaitā Jelgavas pilsētas autobusiem, ir ļoti būtisks. Triecienu rezultātā tiek bojātas ne tikai piekares detaļas, bet visa transportlīdzekļa nesošā konstrukcija, kas rada nepieciešamību pēc apjomīgiem, ilgiem, apgrūtinātiem un ārkārtīgi dārgiem remontdarbiem vai arī pāragras automašīnas nomaiņas, kas sastāda vēl vairāk izmaksu iedzīvotājiem. Balstoties uz šiem apsvērumiem, ir steidzami nepieciešama Autoceļa P94 rekonstrukcija no Miera ielas apļveida krustojumam līdz apdzīvotai vietai "Mežciems".				
17.	AP Jelgavas valstspilsētas investīciju plāns	2. JELGAVAS NOVADA UN JELGAVAS VALSTSPILSĒTAS PAŠVALDĪBU SADARBĪBAS PROJEKTU IDEJAS 1.lpp	Papildināt pasākumu Nr.9, Projekta idejas Nr. 4.1.1.7. ar pasākumu, savienot novada teritorijas infrastruktūru ar Jelgavas pilsētas Miera ielas un Rundāles ielas infrastruktūru (P94) (meliorācija, gājēju/velo ceļš).	Reģionālas nozīmes ceļš P94 posmā no Mežciema līdz Miera ielas apļveida krustojumam ir īsākais un ērtākais gājēju pārvietošanās maršruts no Mežciema uz Jelgavu, tādēļ to izmanto kā gājēji, tā arī velobraucēji. Katastrofālā stāvokļa dēļ gājēju un velobraucēju pārvietošanās pa šo ceļu ir nopietni apdraudēta, īpaši aukstā perioda diennakts tumšajā laikā. Izvairoties no bedrēm, notiek regulāra automašīnu saslīdēšana, kā arī gājēju pakļūšana, apdraudot kā gājēju, tā transportlīdzekļu vadītāju	Pieņemts zināšanai	P94 ceļa asfaltbetona seguma atjaunošana posmā no Miera ielas un Aizsargu ielas rotācijas apla līdz pilsētas administratīvās teritorijas robežai Mežciema virzienā uzsākta jau 2023.gada rudenī un tiks pabeigta 2024.gadā. Gājēju un veloinfrastruktūru šajā P94 posmā plānots attīstīt tālākā nākotnē - visdrīzāk, nākamajā plānošanas periodā.	Fiziska persona	13.07.2023.

PĀRSKATS PAR SABIEDRĪBAS LĪDZDALĪBAS PASĀKUMIEM

Nr. p. k.	Dokumenta nosaukums	Dokumenta konkrētā punkta redakcija, norādot lpp.	Priekšlikuma vai iebilduma būtība	Iesniedzēja pamatojums priekšlikumam / iebildumam	Nemts vērā/ nav ņemts vērā	Pamatojums, ja iebildums/ priekšlikums nav ņemts vērā <i>(aizpilda pašvaldības)</i>	Priekšlikuma	
					<i>(aizpilda pašvaldības)</i>		iesniedzējs	saņemšanas datums
				dzīvības. Tāpat arī šajā posmā ir fiksēti traumēšanas gadījumi vecākiem gājējiem, pakļūpot aiz nodrupušajām ceļa apmalēm.				
18.	AP Jelgavas novada investīciju plāns	2. JELGAVAS NOVADA UN JELGAVAS VALSTSPILSĒTAS PAŠVALDĪBU SADARBĪBAS PROJEKTU IDEJAS 1.lpp	Papildināt pasākumu Nr.9, Projekta idejas Nr. 4.1.7. ar pasākumu, gājēju drošības infrastruktūras uzlabošanas gājēju pāreju izveide Rundāles ielai (Mežciema teritorijā).	Pieaugot satiksmes intensitātei Rundāles ielas ceļa posmā, kurš šķērso apdzīvotas vietas (Mežciems) teritoriju, nav izvietotas gājēju pārejas, kuras nodrošinātu, kā gājējiem, tā autobraucējiem drošu satiksmes infrastruktūras izmantošanu, īpaši ņemot vērā iedzīvotāju drošu piekļuvi sabiedriskā transporta infrastruktūrai un bērnu rotaļlaukumu infrastruktūrai no abām Rundāles ielas pusēm. Ceļa posmā vēsturiski ir fiksēti uzbraukumi gājējiem, tai skaitā letāli.	Pieņemts zināšanai	Paskaidrojam, ka Jūsu priekšlikumā norādītais Rundāles ielas (valsts reģionālais autoceļš P94 Jelgava-Stalģene-Code) posms ietilpst valsts autoceļu tīklā, kura īpašnieks ir Satiksmes ministrija. Valsts autoceļu tīklu pārvalda valsts sabiedrība ar ierobežotu atbildību "Latvijas Valsts ceļi" (turpmāk – LVC). LVC ir tā institūcija, kas plāno un finansē autoceļu attīstību un nodrošina ceļu satiksmes organizāciju un uzraudzību. Līdz ar to Jelgavas novada pašvaldība uz Rundāles ielas nevar veikt satiksmes organizācijas tehnisko līdzekļu, tostarp gājēju pāreju, ierīkošanu, jo minētā Rundāles iela nepieder pašvaldībai. Informējam, ka Jelgavas novada pašvaldības Jelgavas novada Īpašuma pārvalde Jūsu ierosinājumu nodos LVC, ar lūgumu to iekļaut LVC attīstības plānošanas dokumentos.	Fiziska persona	13.07.2023.
19.	AP Jelgavas novada investīciju plāns	1. Jelgavas novada investīciju plāns 2023.-2029.gadam	Iztrūkst lapaspusņu numerācija un ieraksti ar pasākumiem no - n.p.k. no 111 - 123 pozīcijai, kaut ir atsauce 2.sadaļā uz 120. pasākumu.	Lūdzam publiskot pilnu attīstības plānošanas dokumenta versiju, tā kā publicētā nesatur pilnu pasākumu sarakstu, lūdzam publicēt un informēt mani par iztrūkstošajiem pasākumiem, lai spētu izmantot tiesības sniegt viedokli.	Ņemts vērā	Pilnā dokumenta versija nosūtīta jautājuma iesniedzējam un gala redakcijā tiks novērstas tehniskas neprecizitātes.	Fiziska persona	13.07.2023.

PĀRSKATS PAR SABIEDRĪBAS LĪDZDALĪBAS PASĀKUMIEM

Nr. p. k.	Dokumenta nosaukums	Dokumenta konkrētā punkta redakcija, norādot lpp.	Priekšlikuma vai iebilduma būtība	Iesniedzēja pamatojums priekšlikumam / iebildumam	Nemts vērā/ nav ņemts vērā	Pamatojums, ja iebildums/ priekšlikums nav ņemts vērā <i>(aizpilda pašvaldības)</i>	Priekšlikuma	
					<i>(aizpilda pašvaldības)</i>		iesniedzējs	saņemšanas datums
20.	AP Jelgavas valstspilsētas investīciju plāns		Lai nodrošinātu Jelgavas valstspilsētas attīstību, ierosinu plānošanas dokumentos iekļaut aktivitāti, kas saistās ar pašvaldības īpašumā esošu projektējamo ielu izbūvi	Pēc pašvaldības iestādes "Pilsētsaimniecība" informācijas pašreiz ir ap 60 pašvaldības īpašumā esošas projektējamās ielas, vai ielu posmu un koplietošanas/piebraucamie ceļi, kam nav veikta izbūve. Pēc Iestādes rīcībā esošās informācijas no 2017.gada līdz šim brīdim ir saņemti 11 iesniegumi ar lūgumu izbūvēt pašvaldībai piederošo projektējamo ielu vai koplietošanas/piebraucamo ceļu	Nemts vērā	Jelgavas valstspilsētas un Jelgavas novada attīstības programmas 2023.-2029. gadam Jelgavas valstspilsētas investīciju plānā iekļauto projekta ideju Nr.4.1.4. "Grants seguma ielu sakārtošana" un Nr.4.1.5. "Asfaltbetona seguma ielu sakārtošana" sasniedzamie rādītāji papildināti ar: "neizbūvētie koplietošanas ceļi un ielas". Konkrēti izbūvēto koplietošanas ceļu un ielu posmi tiks uzskaitīti pārskatos par attīstības programmas, t.sk. investīciju plāna, īstenošanu.	Fiziska persona	30.06.2023.
21.	AP Jelgavas valstspilsētas investīciju plāns	1.4. RĪCĪBAS VIRZIENS "MOBILITĀTE UN SASNIEDZAMĪBA" (RV4), 11.lpp	Papildināt nodaļu RV 4 ar 4.1.9 Pasākumu lidostas industriālās teritorijas savienojuma izveide ar V-1065 (Tušķi – Kalnciems) autoceļu, autoceļa un tilta rekonstrukcija. Asfaltbetona seguma ieklāšana - Apdzīvotas vietas – Vairogs, Cimāles, ceļu – Laumu iela, Ceriņu iela rekonstrukcija un savienojums ar Slokas ielu/ Meiju ceļu.	Attīstoties divām industriālajām teritorijām, Jelgavas pilsētā (Jelgavas lidlauka industriālā zona) un Jelgavas novadā (Laflora industriālais parks), būtu nepieciešams izveidot un atjaunoto esošo infrastruktūru nodrošinot netraucētu transporta kustību un uzlabojot piekļuvi TEN-T tīklam, samazinot transporta intensitāti pilsētas teritorijā. Īstenojot priekšlikumu tiktu nodrošināta efektīva transporta kustība tai skaitā uz attīstības plānā iekļauto ziemeļu šķērsojumu, nenoslogojot pilsētas centru, gan virzienā uz Rīgu, gan virzienā ārā no Jelgavas pilsētas.	Nav ņemts vērā	Skaidrojams, ka nav paredzēta savienojuma izveide no Vārpas ciema līdz Slokas ielai/ Meiju ceļam. Transporta kustība no autoceļa V-1065 (Tušķi-Kalnciems) uz perspektīvo industriālo parku bijušā lidlauka teritorijā plānota pa Dobeles šoseju un izbūvējamo Atmodas ielu.	SIA "Laflora", SIA "Laflora Energy"	17.07.2023.
22.	AP Jelgavas valstspilsētas investīciju plāns	2. JELGAVAS NOVADA UN JELGAVAS VALSTSPILSĒ	Papildināt nodaļu RV 4 ar 11 punktu - 4.1.9 Pasākumu lidostas industriālās teritorijas savienojuma izveide ar V-1065	Attīstoties divām industriālajām teritorijām, Jelgavas pilsētā (Jelgavas lidlauka industriālā zona) un Jelgavas novadā (Laflora	Nemts vērā daļēji	Skaidrojams, ka Programmas Jelgavas valstspilsētas investīciju plānā netiks paredzēta jauna savienojuma izveide no Vārpas	SIA "Laflora",	17.07.2023.

PĀRSKATS PAR SABIEDRĪBAS LĪDZDALĪBAS PASĀKUMIEM

Nr. p. k.	Dokumenta nosaukums	Dokumenta konkrētā punkta redakcija, norādot lpp.	Priekšlikuma vai iebilduma būtība	Iesniedzēja pamatojums priekšlikumam / iebildumam	Nemts vērā/ nav ņemts vērā	Pamatojums, ja iebildums/ priekšlikums nav ņemts vērā	Priekšlikuma	
					(<i>aizpilda pašvaldības</i>)		(<i>aizpilda pašvaldības</i>)	iesniedzējs
	AP Jelgavas novada investīciju plāns	TAS PAŠVALDĪBU SADARBĪBAS PROJEKTU IDEJAS, RV4, 1lpp	(Tušķi – Kalnciems) autoceļu, autoceļa un tilta rekonstrukcija. Asfaltbetona seguma ieklāšana - Apdzīvotas vietas – Vairogs, Cimāles, ceļu – Laumu iela, Ceriņu iela, rekonstrukcija un savienojums ar Slokas ielu/ Meiju ceļu.	industriālais parks), būtu nepieciešams izveidot un atjaunoto esošo infrastruktūru nodrošinot netraucētu transporta kustību un uzlabojot piekļuvi TEN-T tīklam, samazinot transporta intensitāti pilsētas teritorijā. Īstenojot priekšlikumu tiktu nodrošināta efektīva transporta kustība tai skaitā uz attīstības plānā iekļauto ziemeļu šķērsojumu, nenoslogojot pilsētas centru, gan virzienā uz Rīgu, gan virzienā ārā no Jelgavas pilsētas.		ciema līdz Slokas ielai/ Meiju ceļam. Transporta kustība no autoceļa V-1065 (Tušķi – Kalnciems) uz perspektīvo industriālo parku bijušā lidlauka teritorijā plānota pa Dobeles šoseju un izbūvējamo Atmodas ielu. Paskaidrojam, ka ir papildināts 4.1.7.ieraksts pašvaldību sadarbības projektu idejās, perspektīvā paredzot sakārtot pašvaldības Ceriņu ielu (kadastra apzīmējums 54620070009) un pašvaldības ceļu Apiņi - Cimāles (kadastra apzīmējumi 54620070095, 54620070094), kā arī tiltu pār Svētes upi. Priekšlikumā norādītais valsts vietējas nozīmes autoceļš V1065 Tušķi-Kalnciems ietilpst valsts autoceļu tīklā, kura īpašnieks ir Satiksmes ministrija. Valsts autoceļu tīklu pārvalda LVC - tā institūcija, kas plāno un finansē autoceļu attīstību, administrē valsts autoceļu projektēšanas un būvdarbu procesu, veic valsts autoceļu ikdienas uzturēšanas prasību izpildes pārbaudi un darbu uzraudzību. Līdz ar to Jelgavas novada pašvaldība nevar papildināt nodaļu RV4 ar 11.punktu, un iekļaut investīciju plānā autoceļa V1065 rekonstrukciju, asfaltbetona seguma izveidi un atjaunošanu, kā norādīts Jūsu priekšlikumā, jo minētais valsts	SIA "Laflora Energy"	

PĀRSKATS PAR SABIEDRĪBAS LĪDZDALĪBAS PASĀKUMIEM

Nr. p. k.	Dokumenta nosaukums	Dokumenta konkrētā punkta redakcija, norādot lpp.	Priekšlikuma vai iebilduma būtība	Iesniedzēja pamatojums priekšlikumam / iebildumam	Nemts vērā/ nav ņemts vērā	Pamatojums, ja iebildums/ priekšlikums nav ņemts vērā <i>(aizpilda pašvaldības)</i>	Priekšlikuma	
					<i>(aizpilda pašvaldības)</i>		iesniedzējs	saņemšanas datums
						vietējas nozīmes autoceļš nepieder pašvaldībai. Lai veicinātu uzņēmējdarbības attīstību, minētā ceļa sakārtošana būtu veicama sadarbībā ar LVC un SM, tāpēc pašvaldības Jelgavas novada Īpašuma pārvalde Jūsu ierosinājumu nodos LVC, ar lūgumu to iekļaut LVC attīstības plānošanas dokumentos.		
23.	AP Jelgavas novada investīciju plāns	1. JELGAVAS NOVADA INVESTĪCIJU PLĀNS 2023.-2029.gadam	Papildināt ar pasākumu – V1065 (Tušķi – Kalnciems) autoceļa rekonstrukcija, asfaltbetona seguma izveide un atjaunošana, sadarbībā ar SAM (Satiksmes ministrija)/ LVC	Īstenojot pirmo priekšlikumu nodrošinātu daudz īsāku sauszemes ceļu komerctransportam, no industriālajām zonām uz valsts galvenajiem autoceļiem un loģistikas punktiem (ostām)	Pieņemts zināšanai	Paskaidrojam, ka priekšlikumā norādītais valsts vietējas nozīmes autoceļš V1065 Tušķi-Kalnciems ietilpst valsts autoceļu tīklā, kura īpašnieks ir Satiksmes ministrija. Valsts autoceļu tīklu pārvalda valsts sabiedrība ar ierobežotu atbildību "Latvijas Valsts ceļi". Līdz ar to Jelgavas novada pašvaldība nevar iekļaut savā investīciju plānā Jūsu priekšlikumā norādīto autoceļa rekonstrukciju, asfaltbetona seguma izveidi un atjaunošanu, jo minētais valsts vietējas nozīmes autoceļš nepieder pašvaldībai. Lai veicinātu uzņēmējdarbības attīstību, minētā ceļa sakārtošana būtu veicama sadarbībā ar LVC un SM, tāpēc pašvaldības Jelgavas novada Īpašuma pārvalde Jūsu ierosinājumu nodos LVC, ar lūgumu to iekļaut LVC attīstības plānošanas dokumentos.	SIA "Laflora", SIA "Laflora Energy"	17.07.2023.
24.	AP Rīcības plāns	RV4, 4.1.1.1, 4.1.1.2,	Atbilstoši papildināt tabulu ar priekšlikumā ietvertu	Nepieciešams papildināt, lai nodrošinātu pasākumu sasaisti ar	Pieņemts zināšanai	Paskaidrojam, ka Jūsu priekšlikumā norādītais valsts vietējas nozīmes	SIA "Laflora",	17.07.2023.

PĀRSKATS PAR SABIEDRĪBAS LĪDZDALĪBAS PASĀKUMIEM

Nr. p. k.	Dokumenta nosaukums	Dokumenta konkrētā punkta redakcija, norādot lpp.	Priekšlikuma vai iebilduma būtība	Iesniedzēja pamatojums priekšlikumam / iebildumam	Nemts vērā/ nav ņemts vērā	Pamatojums, ja iebildums/ priekšlikums nav ņemts vērā <i>(aizpilda pašvaldības)</i>	Priekšlikuma	
					<i>(aizpilda pašvaldības)</i>		iesniedzējs	saņemšanas datums
		4.1.2.2 ; 11.lpp	pasākumu punktiem (V-1065 autoceļa rekonstrukcija, asfaltbetona seguma iekļāšana un savienojuma izveide ar Jelgavas lidostas industriālo teritoriju)	pārējiem Attīstības plānošanas punktiem.		autoceļš V1065 Tušķi-Kalnciems ietilpst valsts autoceļu tīklā, kura īpašnieks ir Satiksmes ministrija. Valsts autoceļu tīklu pārvalda valsts sabiedrība ar ierobežotu atbildību "Latvijas Valsts ceļi". Līdz ar to Jelgavas novada pašvaldība nevar papildināt nodaļu RV4 un iekļaut investīciju plānā autoceļa rekonstrukciju, asfaltbetona seguma izveidi, atjaunošanu, un savienojuma izveido ar Jelgavas lidostas industriālo parku, kā norādīts Jūsu priekšlikumā, jo minētais valsts vietējas nozīmes autoceļš nepieder pašvaldībai. Informējam, ka Jelgavas novada pašvaldības Jelgavas novada Īpašuma pārvalde Jūsu ierosinājumu nodos LVC, ar lūgumu to iekļaut LVC attīstības plānošanas dokumentos.	SIA "Laflora Energy"	
25.	AP Jelgavas novada investīciju plāns	1. JELGAVAS NOVADA INVESTĪCIJU PLĀNS 2023.-2029.gadam	Papildināt plānu ar pasākumu – valsts autoceļa V1065 (Tušķi – Kalnciems) autoceļa rekonstrukcija, asfaltbetona seguma izveide un atjaunošana, sadarbībā ar SAM (Satiksmes ministrija)/ LVC	Nemot vērā, ka nepārtraukti attīstās poligona "Brakšķi" infrastruktūra, kā arī nākotnē būs jāsasniedz konkrēti mērķi dalīto atkritumu vākšanā, tad palielināsies šo atkritumu pārvadāšanas apjomi uz Rīgu, kur ir pārstrāde. Lai atkritumu transporta plūsmu nevirzītu pa Jelgavas valstspilsētu, bet varētu izmantot autoceļu "Tušķi-Kalnciems", nepieciešama tā asfaltēšana, jo pašreizējā stāvoklī tas nav lietojams smagajam transportam cauru gažu. Minētā izesla dēļ SIA "KULK" ir apgrūtināta arī materiāla piegāde no	Pieņemts zināšanai	Paskaidrojam, ka Jūsu priekšlikumā norādītais valsts vietējas nozīmes autoceļš V1065 Tušķi-Kalnciems ietilpst valsts autoceļu tīklā, kura īpašnieks ir Satiksmes ministrija. Valsts autoceļu tīklu pārvalda LVC. Līdz ar to Jelgavas novada pašvaldība nevar iekļaut investīciju plānā autoceļa rekonstrukciju, asfaltbetona seguma izveidi un atjaunošanu, kā norādīts Jūsu priekšlikumā, jo minētais valsts vietējas nozīmes autoceļš nepieder pašvaldībai. Vienlaicīgi vēršam uzmanību, ka	SIA "KULK"	17.07.2023.

PĀRSKATS PAR SABIEDRĪBAS LĪDZDALĪBAS PASĀKUMIEM

Nr. p. k.	Dokumenta nosaukums	Dokumenta konkrētā punkta redakcija, norādot lpp.	Priekšlikuma vai iebilduma būtība	Iesniedzēja pamatojums priekšlikumam / iebildumam	Nemts vērā/ nav ņemts vērā	Pamatojums, ja iebildums/ priekšlikums nav ņemts vērā <i>(aizpilda pašvaldības)</i>	Priekšlikuma	
					<i>(aizpilda pašvaldības)</i>		iesniedzējs	saņemšanas datums
				tās apsaimniekošanā esošā karjera Kalnciema pagastā.		atkritumu poligonam "Brakšķi" ir nodrošināta tieša piekļuve no valsts reģionālā autoceļa P98 Jelgava (Tušķi)-Tukums. Lai veicinātu uzņēmējdarbības attīstību, minētā ceļa sakārtošana būtu veicama sadarbībā ar LVC un SM, tāpēc pašvaldības Jelgavas novada Īpašuma pārvalde Jūsu ierosinājumu nodos LVC, ar lūgumu to iekļaut LVC attīstības plānošanas dokumentos.		
26.	IAS	5.2. sadaļa "Galvenie transporta koridori un inženiertehniskā infrastruktūra"	Nepieciešams veikt precizējumu, jo minēts, ka Jelgavas valstspilsētu šķērso pārvades gāzesvada atzars GRS "Jelgava-2", bet tas atrodas novada teritorijā (Tetele) nevis pilsētā. Visas trīs gāzes regulēšanas stacijas un atzari uz tām atrodas novada teritorijā.		Ņemts vērā	Precizēta informācija IAS 5.2. sadaļā "Galvenie transporta koridori un inženiertehniskā infrastruktūra"	AS "GASO"	13.06.2023.
Valsts institūciju iesniegtie priekšlikumi un iebildumi								
27.	Vides pārskats	6.3. sadaļa "Pasākumi ar augstu risku dabasvidei" (84. lpp.)	Vides pārskata 6.3. nodaļā (84. lpp.) viens no plānotajiem pasākumiem ar potenciāliem augtas risku dabasvidei ir minēts – plūdu riska un krasta erozijas riska samazināšanas pasākumi Jelgavas novadā. Atsauksme tekstā ir norādīta, ka šādi pasākumi cilvēkvides uzlabošanai ir pieļaujami, kā kompromisi, veicot visu		Ņemts vērā		Valsts vides dienests Atļauju pārvalde	04.07.2023

PĀRSKATS PAR SABIEDRĪBAS LĪDZDALĪBAS PASĀKUMIEM

Nr. p. k.	Dokumenta nosaukums	Dokumenta konkrētā punkta redakcija, norādot lpp.	Priekšlikuma vai iebilduma būtība	Iesniedzēja pamatojums priekšlikumam / iebildumam	Ņemts vērā/ nav ņemts vērā <i>(aizpilda pašvaldības)</i>	Pamatojums, ja iebildums/ priekšlikums nav ņemts vērā <i>(aizpilda pašvaldības)</i>	Priekšlikuma	
							iesniedzējs	saņemšanas datums
			nepieciešamo iepriekšējo novērtējumu un minimizējot kaitējumu videi. Pārvalde vērš uzmanību, ka lai veiktu plūdu riska teritoriju samazināšanu vai ierobežošanu, paredzētai darbībai jāatbilst Aizsargjoslu likuma 37.pantā norādītajiem izņēmuma gadījumiem.					
28.	Vides pārskats	4.1.9. sadaļa "Dabas teritorijas" (45.lpp un 47.lpp.)	Vides pārskata 4.19. nodaļā 45.lpp un 47.pp ir sagatavotas divas kartes dabas vērtību struktūra Jelgavas valstspilsētai un Jelgavas novadam. Pārvalde salīdzinot norādītās applūstošās teritorijas iepriekš minētajās kartēs ar VSIA "Latvijas vides, ģeoloģijas un meteoroloģijas centrs" (turpmāk - Centrs) izstrādātām Latvijas plūdu riska un plūdu draudu kartēm konstatē, ka Vides pārskatā iekļautās kartes satur mazāku teritoriju applūstamību, lūgums paskaidrot, no kādiem datiem ir veikta teritoriju attēlošana Vides pārskatā, kā arī izvērtēt un norādīt applūstošās teritorijas atbilstoši Centra izstrādātajām kartēm un datiem		Nav ņemts vērā	Atbilstoši pašreizējam normatīvajam regulējumam teritorijas plānojumā applūstošās teritorijas primāri noteiktas atbilstoši dabā konstatējamām pazīmēm, savukārt Valsts sabiedrības ar ierobežotu atbildību "Latvijas vides, ģeoloģijas un meteoroloģijas centrs" (LVĢMC) hidroloģiskie dati aprēķiniem izmantojami, ja to nav iespējams veikt atbilstoši dabā konstatējamām pazīmēm. Normatīvais regulējums nenosaka, ka LVĢMC hidroloģisko dati ir prioritārāki par pašvaldības teritorijas plānojumu. Līdz ar to Vides pārskatā 2. un 3. kartē ir attēlotas spēkā esošajos Jelgavas pilsētas un Jelgavas novada teritorijas plānojumos noteiktās applūstošās teritorijas.	Valsts vides dienests Atļauju pārvalde	04.07.2023
29.	IAS	1.sadaļa "Jelgavas valstspilsētas	Stratēģijā 1.1. tabulā, sadaļā "dabas teritorijas dabas liegums "Lielupes palienes		Ņemts vērā	Novērsta tehniskā neprecizitāte.	Dabas aizsardzī-	20.07.2023.

PĀRSKATS PAR SABIEDRĪBAS LĪDZDALĪBAS PASĀKUMIEM

Nr. p. k.	Dokumenta nosaukums	Dokumenta konkrētā punkta redakcija, norādot lpp.	Priekšlikuma vai iebilduma būtība	Iesniedzēja pamatojums priekšlikumam / iebildumam	Ņemts vērā/ nav ņemts vērā <i>(aizpilda pašvaldības)</i>	Pamatojums, ja iebildums/ priekšlikums nav ņemts vērā <i>(aizpilda pašvaldības)</i>	Priekšlikuma	
							iesniedzējs	saņemšanas datums
		un Jelgavas novada teritorijas vizītkarte" (1.1. tabula)	pļavas" ir minēts divreiz. Neprecīzi ir lietot saīsinājums "ĪADT" - "Lāču purvs" arī ir dabas liegums. Visas tabulā minētās teritorijas gan Natura 2000, gan ĪADT.				bas pārvalde	
30.	IAS	3.1.sadaļa "Ilgtermiņa stratēģiskie uzstādījumi"	Jelgavas valstspilsētas un novada vīzijas aprakstā otrs atslēgvārds pēc "cilvēks" ir "daba". Bet izvērtot šo domu tālāk, ar dabas resursiem tiek saprasts Lielupes ūdeņi ar pietiekām, vide un tradicionālā lauksaimniecība, aizmirstot par īpaši aizsargājamām dabas teritorijām piemēram, dabas parkiem "Tērvete" un "Vilce", kā arī dabas vērtībām ārpus ĪADT. Vīzijā atslēgvārds "daba" vairs neparādās un vīzija īsti neatbilst izvēlētajiem atslēgvārdiem.		Nav ņemts vērā	Vēršam uzmanību, ka Jelgavas valstspilsētas un Jelgavas novada vīzijas noteikšana ir pašvaldību kompetence. Ilgtspējīgas attīstības stratēģijas 3.1.sadaļa "Ilgtermiņa attīstības uzstādījumi" neietver vīzijas aprakstu, bet gan raksturo ilgtermiņa stratēģiskos uzstādījumus un galvenos atslēgas vārdus. Norādām, ka valstspilsētas vīzijas vārdi "pilsēta izaugsmei ar harmonisku, piederību veicinošu dzīves un kultūrvidi" un novada vīzijas vārdi "ilgtspējīga un harmoniska vide dzīvošanai; Zemgales ainavu pievilcīgā, tīrā vidē" ietver arī ĪADT, dabas parkus un dabas vērtības ārpus ĪADT. Vīzijas īstenošanai ir izvirzīti trīs stratēģiskie mērķi, viens no kuriem - SM 2 "Mūsdienīga un ilgtspējīga dzīves vide" paredz arī bioloģiskās daudzveidības saglabāšanu. Tāpat IAS 5.3.sadaļā "Dabas teritoriju telpiskā struktūra" ir norādīts, ka jāturpina pievērst uzmanība esošo dabas teritoriju, t.sk., īpaši aizsargājamo dabas teritoriju, telpiskās struktūras un	Dabas aizsardzības pārvalde	20.07.2023.

PĀRSKATS PAR SABIEDRĪBAS LĪDZDALĪBAS PASĀKUMIEM

Nr. p. k.	Dokumenta nosaukums	Dokumenta konkrētā punkta redakcija, norādot lpp.	Priekšlikuma vai iebilduma būtība	Iesniedzēja pamatojums priekšlikumam / iebildumam	Nemts vērā/ nav ņemts vērā	Pamatojums, ja iebildums/ priekšlikums nav ņemts vērā	Priekšlikuma	
					(aizpilda pašvaldības)		(aizpilda pašvaldības)	iesniedzējs
						funkcionalitātes uzlabošanai. Vienlaicīgi vadlīnijās paredzēts uzlabot ekosistēmu pakalpojumu kvalitāti un ieguvumu izmantošanu, nodrošinot vērtīgu aleju, dižkoku aizsardzību, aizsargājamo dabas teritoriju apsaimniekošanu atbilstoši dabas aizsardzības plāniem, bioloģiskās daudzveidības saglabāšanu un attīstības plānošanu. Stratēģijas 5.4.sadaļā "Ainaviski vērtīgās un kultūrvēsturiski nozīmīgās teritorijas un citas īpašas vērtības" ir minēta informācija par dabas parkiem, tostarp "Tērvete" un "Vilce", nosakot ainavisko vērtīgo un kultūrvēsturisko teritoriju attīstības vadlīnijas.		
31.	IAS	3.1.sadaļa "Ilgtspējīga stratēģiskie uzstādījumi"	Stratēģiskajā mērķī SM2 "Mūsdienīga un ilgtspējīga dzīves vide" ir pieminēts resurss "Bioloģiskā daudzveidība dabas aizsargājamajās teritorijās", kas "rada pievilcīgu dzīves vidi, iespējas kvalitatīvi atpūsties un strādāt, nodrošinot pārticību". Bet nav pieminēts resurss - aizsargājamās dabas vērtības – sugas un biotopi, kas atrodas ārpus ĪADT un mikrolieģumiem. Dabas vērtības, kas atrodas ārpus dabas teritorijām bieži atrodas iedzīvotājiem pat tuvāk, nekā		Pieņemts zināšanai	Detalizēta informācija par aizsargājamām dabas vērtībām un biotopiem ir pieejama publiski pieejamajā dabas datu pārvaldības sistēmā "Ozols". Aizsargājamo dabas vērtību saglabāšanu un apsaimniekošanu regulē normatīvie akti vides aizsardzības jomā, un IAS netiek paredzētas papildus prasības.	Dabas aizsardzības pārvalde	20.07.2023.

PĀRSKATS PAR SABIEDRĪBAS LĪDZDALĪBAS PASĀKUMIEM

Nr. p. k.	Dokumenta nosaukums	Dokumenta konkrētā punkta redakcija, norādot lpp.	Priekšlikuma vai iebilduma būtība	Iesniedzēja pamatojums priekšlikumam / iebildumam	Nemts vērā/ nav ņemts vērā	Pamatojums, ja iebildums/ priekšlikums nav ņemts vērā	Priekšlikuma	
					(aizpilda pašvaldības)		(aizpilda pašvaldības)	iesniedzējs
			tās, kas ir dabas liegumos. Un šo vērtību pastāvēšana ir tieši atkarīga no teritorijas plānošanā izvēlētajiem risinājumiem. Administrācijas ieskatā, nav iespējams uzturēt ilgtspējīgu dzīves vidi, mērķtiecīgi nepievēršoties šo vērtību saglabāšanai. Bez šādu dabas vērtību saglabāšanas būs apgrūtināta Ilgtermiņa prioritātes IP2 aprakstā minētā "kvalitatīvas un ilgtspējīgas dzīves vides, mājokļu un teritoriju attīstība".					
32.	IAS	3.2. sadaļa "Stratēģisko mērķu sasniegšanas rādītāji"	Stratēģijas 3.2. nodaļā "Stratēģisko mērķu sasniegšanas rādītāji" norādīts, ka "Stratēģijas darbības laikā būtiski saglabāt arī dabas vērtības, gan tās vērtības, kuras ir iekļautas ĪADT Natura 2000 tīklā, gan tās ĪADT, kas minētajā tīklā nav iekļautas.". Līdz ar to sanāk, dabas vērtības, kas nav iekļautas ĪADT, nav paredzēts saglabāt. Administrācijas ieskatā, tas ievērojami apgrūtinās stratēģiskā mērķa SM2 sasniegšanu, kas saistīts ar ilgtspējīgu attīstību un kvalitatīvu dzīves vidi. Tāpat Administrācija atgādina, ka īpaši aizsargājamo sugu un to		Pieņemts zināšanai	Detalizēta informācija par visām dabas vērtībām ir pieejama publiski pieejamajā dabas datu pārvaldības sistēmā "Ozols". Aizsargājamo dabas vērtību saglabāšanu un apsaimniekošanu regulē normatīvie akti vides aizsardzības jomā, un IAS netiek paredzētas papildus prasības.	Dabas aizsardzības pārvalde	20.07.2023.

PĀRSKATS PAR SABIEDRĪBAS LĪDZDALĪBAS PASĀKUMIEM

Nr. p. k.	Dokumenta nosaukums	Dokumenta konkrētā punkta redakcija, norādot lpp.	Priekšlikuma vai iebilduma būtība	Iesniedzēja pamatojums priekšlikumam / iebildumam	Ņemts vērā/ nav ņemts vērā <i>(aizpilda pašvaldības)</i>	Pamatojums, ja iebildums/ priekšlikums nav ņemts vērā <i>(aizpilda pašvaldības)</i>	Priekšlikuma	
							iesniedzējs	saņemšanas datums
			dzīvotņu iznīcināšana ir pretrunā Sugu un biotopu aizsardzības likuma 11. un 12. pantam arī tajā gadījumā, ja tās atrodas ārpus ĪADT.					
33.	IAS	3.2. sadaļa "Stratēģisko mērķu sasniegšanas rādītāji" (3.2.2. tabula)	Stratēģijas 3.2.2. tabulā attiecībā uz Jelgavas pilsētu, būtu būtiski nodalīt biotopu platību, kas atrodas ĪADT un kas atrodas ārpus tās. Jelgavas novadā nav norādīta biotopu platības bāzes vērtība līdz ar to nav īsti saprotams, kā tiks noteikts, vai tā saglabājas. Skaidrs, ka, ja runa iet par Latvijas īpaši aizsargājamo vai Eiropas Savienības nozīmes aizsargājamo biotopu platību, tad izvēlētajā 2020. gadā bāzes vērtība nebija zināma. Bet pēc projekta "Dabas skaitīšana" noslēguma, šāda informācija ir pieejama par 2023. gadu. Vai arī var izvēlēties kritērijus no ES Bioloģiskās daudzveidības stratēģijas 2030. gadam un Latvijas Nacionālais attīstības plāna 2021.–2027. gadam, kā piemēram, apzināto bioloģiski vērtīgo zālāju platība, pārveidoto ūdensteču kopgarums u.c, kas iekļauti Vides Pārskatā.		Ņemts vērā	Informācija par ĪADT un biotopu platībām Jelgavas valstspilsētā un Jelgavas novadā IAS 3.2.2.tabulā tiks precizēta sadarbībā ar kompetentajām valsts institūcijām.	Dabas aizsardzības pārvalde	20.07.2023.
34.	IAS	5.1.sadaļa "Apdzīvojum	Stratēģijas sadaļā "Vadlīnijas apdzīvojuma attīstībai un		Pieņemts zināšanai	Jaunas apbūves aizliegumu īpaši aizsargājamo biotopu platībās	Dabas aizsardzī-	20.07.2023.

PĀRSKATS PAR SABIEDRĪBAS LĪDZDALĪBAS PASĀKUMIEM

Nr. p. k.	Dokumenta nosaukums	Dokumenta konkrētā punkta redakcija, norādot lpp.	Priekšlikuma vai iebilduma būtība	Iesniedzēja pamatojums priekšlikumam / iebildumam	Ņemts vērā/ nav ņemts vērā <i>(aizpilda pašvaldības)</i>	Pamatojums, ja iebildums/ priekšlikums nav ņemts vērā <i>(aizpilda pašvaldības)</i>	Priekšlikuma	
							iesniedzējs	saņemšanas datums
		a struktūra un priekšlikumi attīstības centru izvietojumam "	plānošanai" aicinām iekļaut vadlīniju " neplānot jaunu apbūvi īpaši aizsargājamo biotopu platībās"			nosaka normatīvie akti vides aizsardzības jomā, un IAS netiek paredzētas papildus prasības	bas pārvalde	
35.	IAS	5.3. sadaļa "Dabas teritoriju telpiskā struktūra"	Stratēģijas 5.3. nodaļu "Dabas teritoriju telpiskā struktūra" jāpapildina ar informāciju par dižkokiem, kas saskaņā ar spēkā esošo likumdošanu ir īpaši aizsargājamas teritorijas – dabas pieminekļi – aizsargājami koki. Dižkoki ir raksturīga Zemgales ainavas sastāvdaļa, kam ir liela nozīme reto sugu aizsardzībā. Tāpat būtu nepieciešams pieminēt arī mikroliegumus, kas pārsvarā nodrošina īpaši aizsargājamo putnu sugu aizsardzību mežu teritorijās.		Ņemts vērā	IAS 5.3. sadaļa "Dabas teritoriju telpiskā struktūra" papildināta ar informāciju par dižkokiem un mikroliegumiem.	Dabas aizsardzības pārvalde	20.07.2023.
36.	IAS	5.3. sadaļa "Dabas teritoriju telpiskā struktūra"	Stratēģijas Vadlīniju dabas teritoriju telpiskajai attīstībai sadaļas "Jelgavas novads" trešo punktu "tiek atbalstīta daudzveidīga lauksaimniecības teritoriju izmantošana un apbūve" beigās papildināt ar frāzi "un īpaši aizsargājamus biotopus"		Ņemts vērā	IAS 5.3. sadaļas "Dabas teritoriju telpiskā struktūra" vadlīnijas dabas teritoriju telpiskajai attīstībai papildināta ar norādīto informāciju.	Dabas aizsardzības pārvalde	20.07.2023.
37.	AP Esošās situācijas raksturojums	1.sadaļa "Jelgavas valstspilsētas	Programmas Esošās situācijas aprakstā 1. nodaļā, tabulā, ĪADT "Lāču purvs" ir izdalīts		Ņemts vērā	Precizēta informācija AP Esošās situācijas raksturojuma 1.sadaļā	Dabas aizsardzī-	20.07.2023.

PĀRSKATS PAR SABIEDRĪBAS LĪDZDALĪBAS PASĀKUMIEM

Nr. p. k.	Dokumenta nosaukums	Dokumenta konkrētā punkta redakcija, norādot lpp.	Priekšlikuma vai iebilduma būtība	Iesniedzēja pamatojums priekšlikumam / iebildumam	Ņemts vērā/ nav ņemts vērā <i>(aizpilda pašvaldības)</i>	Pamatojums, ja iebildums/ priekšlikums nav ņemts vērā <i>(aizpilda pašvaldības)</i>	Priekšlikuma	
							iesniedzējs	saņemšanas datums
		un Jelgavas novada teritorijas vizītkarte"	atsevišķi, bet tas arī ir dabas liegums			"Jelgavas valstspilsētas un Jelgavas novada teritorijas vizītkarte".	bas pārvalde	
38.	AP Esošās situācijas raksturojums	12.2. sadaļa "Vide"	Programmas 12.2. nodaļā "Vide" nepieciešams atjaunot ar informāciju par aizsargājamiem kokiem – Jelgavas pilsētā ir reģistrēti 45 valsts nozīmes aizsargājami koki un 22 potenciāli aizsargājami koki. Jelgavas novadā ir reģistrēti 250 valsts nozīmes aizsargājami koki un 96 potenciāli aizsargājami koki. Administrācija aicina ņemt vērā, ka valsts nozīmes un potenciālu dižkoku skaits novada teritorijā, visticamāk, ir lielāks, nekā šobrīd reģistrēts dabas datu pārvaldības sistēmā "Ozols". Jebkurš koks, kura stumbra apkārtmērs ir sasniedzis Ministru kabineta 2010.gada 16.marta noteikumu Nr.264 "Īpaši aizsargājamo dabas teritoriju vispārējie aizsardzības un izmantošanas noteikumi" 2.pielikumā norādīto apkārtmēru, ir uzskatāms par valsts nozīmes dižkoku neatkarīgi no tā, vai tas ir reģistrēts dabas datu pārvaldības sistēmā "Ozols".		Ņemts vērā	Precizēta informācija AP Esošās situācijas raksturojuma 12.2. sadaļā "Vide".	Dabas aizsardzības pārvalde	20.07.2023.

PĀRSKATS PAR SABIEDRĪBAS LĪDZDALĪBAS PASĀKUMIEM

Nr. p. k.	Dokumenta nosaukums	Dokumenta konkrētā punkta redakcija, norādot lpp.	Priekšlikuma vai iebilduma būtība	Iesniedzēja pamatojums priekšlikumam / iebildumam	Nemts vērā/ nav ņemts vērā	Pamatojums, ja iebildums/ priekšlikums nav ņemts vērā <i>(aizpilda pašvaldības)</i>	Priekšlikuma	
					<i>(aizpilda pašvaldības)</i>		iesniedzējs	saņemšanas datums
39.	AP Esošās situācijas raksturojums	12.2. sadaļa "Vide"	Programmas 12.2. nodaļā vide ir norādītas Jelgavas pilsētā esošo īpaši aizsargājamo biotopu platības. Administrācijas ieskatā šajā sadaļā būtu būtiski nodalīt, cik lielas biotopu platības atrodas ĪADT, un cik – ārpus ĪADT. 2023. gadā Jelgavas novadā ĪADT un mikroliegumos atrodas 5735 ha īpaši aizsargājamo biotopu, bet ārpus tiem 6411 ha īpaši aizsargājamo biotopu – tātad lielākā daļa. Lielākās platības aizņem biotopi "Veci vai dabiski boreāli meži" (2587 ha), "Neskarti augstie purvi" (2137 ha) un "Upju straujteses un dabiski upju posmi" (1120ha).		Ņemts vērā	Informācija par ĪADT un biotopu platībām Jelgavas valstspilsētā tiks precizēta sadarbībā ar kompetentajām valsts institūcijām.	Dabas aizsardzības pārvalde	20.07.2023.
40.	AP Esošās situācijas raksturojums	12.2. sadaļa "Vide"	Programmas nodaļu 12.2. "Vide" nepieciešams papildināt ar informāciju par mikroliegumiem. Jelgavas novadā ir izveidoti 49 mikroliegumi, pārsvarā īpaši aizsargājamo putnu sugu aizsardzībai mežos.		Ņemts vērā	Precizēta informācija AP Esošās situācijas raksturojuma 12.2. sadaļā "Vide".	Dabas aizsardzības pārvalde	20.07.2023.
41.	AP Stratēģiskā daļa		Programmas Stratēģiskajā daļā sadaļā "Infrastruktūra un vide" nav ne vārda par pašvaldības mērķiem/politiku attiecībā un dabas teritorijām, tai skaitā īpaši aizsargājamiem biotopiem un sugām, kas atrodas ārpus		Pieņemts zināšanai	Jautājums risināms teritorijas plānojuma ietvaros	Dabas aizsardzības pārvalde	20.07.2023.

PĀRSKATS PAR SABIEDRĪBAS LĪDZDALĪBAS PASĀKUMIEM

Nr. p. k.	Dokumenta nosaukums	Dokumenta konkrētā punkta redakcija, norādot lpp.	Priekšlikuma vai iebilduma būtība	Iesniedzēja pamatojums priekšlikumam / iebildumam	Nemts vērā/ nav ņemts vērā	Pamatojums, ja iebildums/ priekšlikums nav ņemts vērā <i>(aizpilda pašvaldības)</i>	Priekšlikuma	
					<i>(aizpilda pašvaldības)</i>		iesniedzējs	saņemšanas datums
			ĪADT un ir tieši atkarīgas no teritorijas plānojumā izvēlētajiem risinājumiem. Lai gan Stratēģiskās daļas ievadā ir minēts ilgtspējības princips, bet pie stiprajām pusēm SVID analizē minēti bagātie dabas resursi.					
42.	AP Stratēģiskā daļa	5.2.sadaļa "Rīcības virzienu novērtēšanai vidējā termiņā sasniedzamie rezultātie rādītāji" (5.2.1. tabula)	Programmas Stratēģiskajā daļā, 5.2.1. tabulā Rādītāju RV6 papildināt ar biotopu platību novadā. Ieteicams atsevišķi izdalīt biotopus, kas atrodas ārpus ĪADT un mikroliegumiem, jo tos vistiešākajā veidā ietekmē pašvaldības lēmumi.		Ņemts vērā	Informācija par ĪADT un biotopu platībām Jelgavas novadā tiks precizēta sadarbībā ar kompetentajām valsts institūcijām.	Dabas aizsardzības pārvalde	20.07.2023.
43.	Vides pārskats	4.1.9. sadaļa "Dabas teritorijas"	Vides pārskatā, nodaļā 4.1.9. "Dabas teritorijas" būtu nepieciešams aktualizēt informāciju par dižkoku skaitu (skat. iepriekš) vai arī norādīt, kad ir iegūti dokumentā izmantotie dati. Tāpat noteikti būtu pievienojama atruna, ka dižkoku skaits varētu būt lielāks par šobrīd reģistrēto (skat. iepriekš)		Ņemts vērā	Veikti precizējumi Vides pārskata 4.1.9. sadaļā "Dabas teritorijas"	Dabas aizsardzības pārvalde	20.07.2023.
44.	Vides pārskats	4.1.9. sadaļa "Dabas teritorijas"	Vides pārskatā, nodaļā 4.1.9. attiecībā uz Jelgavas pilsētu būtu būtiski norādīt ne tikai kopējo aizsargājamo biotopu platību, bet arī to aizsargājamo		Ņemts vērā	Veikti precizējumi Vides pārskata 4.1.9. sadaļā "Dabas teritorijas"	Dabas aizsardzības pārvalde	20.07.2023.

PĀRSKATS PAR SABIEDRĪBAS LĪDZDALĪBAS PASĀKUMIEM

Nr. p. k.	Dokumenta nosaukums	Dokumenta konkrētā punkta redakcija, norādot lpp.	Priekšlikuma vai iebilduma būtība	Iesniedzēja pamatojums priekšlikumam / iebildumam	Ņemts vērā/ nav ņemts vērā <i>(aizpilda pašvaldības)</i>	Pamatojums, ja iebildums/ priekšlikums nav ņemts vērā <i>(aizpilda pašvaldības)</i>	Priekšlikuma	
							iesniedzējs	saņemšanas datums
			biotopu platību, kas atrodas ārpus ĪADT un atsevišķi izvērtēt plānojuma ietekmi uz tām. Tādu paši informāciju vajadzētu norādīt par Jelgavas novadu					
45.	Vides pārskats	4.1.9. sadaļa "Dabas teritorijas"	Vides pārskata 4.1.9. nodaļu nepieciešams papildināt ar informāciju par īpaši aizsargājamiem kokiem un mikroliegumiem Jelgavas novadā. Vēršam uzmanību uz to, ka aizsargājamai alejai "Elejas ozolu aleja" ir mainīts nosaukums uz "Elejas alejas". Tā atrodas Elejas pagastā, nevis Elejas novadā. Un papildus jau pārskatā minētajiem dabas pieminekļiem (aizsargājamiem kokiem un alejām), novadā atrodas arī dabas piemineklis: dendroloģiskais stādījums "Elejas muižas parks".		Ņemts vērā	Veikti precizējumi Vides pārskata 4.1.9. sadaļā "Dabas teritorijas"	Dabas aizsardzības pārvalde	20.07.2023.
46.	Vides pārskats	4.1.9. sadaļa "Dabas teritorijas"	Vides pārskata 4.1.9. nodaļā, aprakstā par Natura 2000 vietām Jelgavas novadā nav norādīts, ka runa iet par bijušā Jelgavas novada teritoriju un līdz ar to norādītais Natura 2000 teritoriju skaits ir neprecīzs. Īsti nav skaidrs, kāpēc dabas teritorijas ir aprakstītas nevis visā Jelgavas novadā kopā, bet gan atsevišķi		Ņemts vērā	Veikti precizējumi Vides pārskata 4.1.9. sadaļā "Dabas teritorijas"	Dabas aizsardzības pārvalde	20.07.2023.

PĀRSKATS PAR SABIEDRĪBAS LĪDZDALĪBAS PASĀKUMIEM

Nr. p. k.	Dokumenta nosaukums	Dokumenta konkrētā punkta redakcija, norādot lpp.	Priekšlikuma vai iebilduma būtība	Iesniedzēja pamatojums priekšlikumam / iebildumam	Ņemts vērā/ nav ņemts vērā <i>(aizpilda pašvaldības)</i>	Pamatojums, ja iebildums/ priekšlikums nav ņemts vērā <i>(aizpilda pašvaldības)</i>	Priekšlikuma	
							iesniedzējs	saņemšanas datums
			pa bijušajām administratīvajām vienībām, nesniedzot kopsavilkumu par visu plānošanas dokumentu aptverto teritoriju un līdz ar to radot sajukumu pārējos plānošanas dokumentos.					
47.	Vides pārskats	4.1.9. sadaļa "Dabas teritorijas"	Vides pārskata 4.1.9. nodaļu būtu nepieciešams papildināt ar informāciju, ka tikai divām no desmit Natura 2000 teritorijām, kas atrodas plānojuma teritorijā, ir spēkā esoši dabas aizsardzības plāni: dabas liegumam "Babītes ezers" un dabas parkam "Tērvete".		Ņemts vērā	Veikti precizējumi Vides pārskata 4.1.9. sadaļā "Dabas teritorijas"	Dabas aizsardzības pārvalde	20.07.2023.
48.	Vides pārskats	6.3.sadaļa "Pasākumi ar augstu risku dabasvidei"	Vides pārskatā kā pasākumi ar augstu risku dabas videi ir norādīti dažādi pasākumi plūdu riska mazināšanai un meliorācijas sistēmu pārbūve. Administrācijas ieskatā Vides pārskatā nav pietiekoši detāli izvērtēta citu plānoto rīcību, tādu kā apbūves paplašināšana, derīgo izrakteņu ieguve un vēja un saules parku būvniecība, potenciālā ietekme uz bioloģisko daudzveidību, īpaši uz aizsargājamiem biotopiem un sugām, kas atrodas ārpus ĪADT. Un līdz ar to plānošanas dokumentos nav paredzēti pasākumi šo risku novēršanai.		Ņemts vērā	Veikti precizējumi Vides pārskata 6.3.sadaļā "Pasākumi ar augstu risku dabasvidei"	Dabas aizsardzības pārvalde	20.07.2023.

PĀRSKATS PAR SABIEDRĪBAS LĪDZDALĪBAS PASĀKUMIEM

Nr. p. k.	Dokumenta nosaukums	Dokumenta konkrētā punkta redakcija, norādot lpp.	Priekšlikuma vai iebilduma būtība	Iesniedzēja pamatojums priekšlikumam / iebildumam	Nemts vērā/ nav ņemts vērā	Pamatojums, ja iebildums/ priekšlikums nav ņemts vērā <i>(aizpilda pašvaldības)</i>	Priekšlikuma	
					<i>(aizpilda pašvaldības)</i>		iesniedzējs	saņemšanas datums
2023. gada 5. jūlija sabiedriskās apspriešanas sanāksmes laikā saņemtie priekšlikumi, iebildumi un komentāri								
49.	Vides pārskats		Vai gaisa kvalitātes rādītāji Jelgavā ir vērtējami kā neapmierinoši, ka būtu nepieciešams palielināt tērīnus? Vai arī VVD veiktā gaisa kvalitātes uzraudzība vērtējama kā nepietiekama?		Pieņemts zināšanai	Sanāksmes laikā sniegtā atbilde: Gaisa kvalitātes rādītāji nav vērtējami kā neapmierinoši. Gaisa kvalitātes uzraudzību veic LVĢMC. Valsts vides dienests (turpmāk – VVD) veic stacionāro gaisa piesārņojuma avotu kontroli, kuriem ir izsniegtas VVD atļaujas. LVĢMC plāno paplašināt valsts gaisa kvalitātes monitoringa sistēmu un drīzumā Jelgavas valstspilsētas teritorijā būs monitoringa stacija.	Fiziska persona	05.07.2023.
50.	AP Jelgavas novada investīciju plāns AP Jelgavas valstspilsētas investīciju plāns		1. Vai nebūtu samērīgi paredzēt V1065 autoceļa rekonstrukciju un savienošanu ar lidostas teritoriju? Papildus veicot asfaltbetona seguma uzklāšanu visā posmā 2. Vai A8 rotācijas apla rekonstrukcija ietver posmu līdz Mežciemam? Jo 120. pasākums ir Lediņu ceļa rekonstrukcija, bez P94 rekonstrukcijas sagaidāms būtiskas intensitātes pieaugums cauri dzīvojamajam rajonam.		Pieņemts zināšanai	1) Nav paredzēta autoceļa V-1065 (Tušķi – Kalnciems) savienošana ar perspektīvo industriālo parku bijušā lidlauka teritorijā. Transporta kustība uz perspektīvo industriālo parku plānota pa Dobeles šoseju un izbūvējamo Atmodas ielu. 2) A8 rotācijas apla asfaltbetona seguma atjaunošanas ietvaros plānots veikt arī P94 asfaltbetona seguma atjaunošanu posmā no Miera ielas un Aizsargu ielas rotācijas apla līdz pilsētas administratīvās teritorijas robežai Mežciema virzienā. Darbus plānots uzsākt jau 2023.gada rudenī un pabeigt 2024.gadā.	Fiziska persona	05.07.2023.
51.	AP Jelgavas novada investīciju plāns		V1065 ceļa sakārtošana būtu svarīga arī Kalnciema iedzīvotājiem, kuriem šobrīd vieglāk aizbraukt uz Jūrmalu vai Rīgu nekā Jelgavu		Pieņemts zināšanai	Priekšlikums pieņemts zināšanai. Skaidrojam, ka Jūsu priekšlikumā norādītais valsts vietējas nozīmes autoceļš V1065 Tušķi-Kalnciems ietilpst valsts autoceļu tīklā, kura	Fiziska persona	05.07.2023.

PĀRSKATS PAR SABIEDRĪBAS LĪDZDALĪBAS PASĀKUMIEM

Nr. p. k.	Dokumenta nosaukums	Dokumenta konkrētā punkta redakcija, norādot lpp.	Priekšlikuma vai iebilduma būtība	Iesniedzēja pamatojums priekšlikumam / iebildumam	Nemts vērā/ nav ņemts vērā	Pamatojums, ja iebildums/ priekšlikums nav ņemts vērā	Priekšlikuma		
					<i>(aizpilda pašvaldības)</i>		<i>(aizpilda pašvaldības)</i>	iesniedzējs	saņemšanas datums
						īpašnieks ir Satiksmes ministrija. Valsts autoceļu tīklu pārvalda LVC - institūcija, kas plāno un finansē autoceļu attīstību, administrē valsts autoceļu projektēšanas un būvdarbu procesu, veic valsts autoceļu ikdienas uzturēšanas prasību izpildes pārbaudi un darbu uzraudzību. Līdz ar to Jelgavas novada pašvaldība nevar iekļaut investīciju plānā autoceļa rekonstrukciju, asfaltbetona seguma izveidi un atjaunošanu, kā norādīts Jūsu priekšlikumā, jo minētais valsts vietējas nozīmes autoceļš nepieder pašvaldībai. Informējam, ka Jelgavas novada pašvaldības Jelgavas novada Īpašuma pārvalde Jūsu ierosinājumu nodos LVC, ar lūgumu to iekļaut LVC attīstības plānošanas dokumentos.			
Saņemtie valsts institūciju atzinumi bez iebildumiem, priekšlikumiem									
52.	Zemgales plānošanas reģions (atzinumu skatīt 1.pielikumā)							15.06.2023.	
53.	Veselības inspekcija							13.07.2023.	
Saņemtie valsts institūciju atzinumi pēc publiskās apspriešanas									
54.	Vides pārraudzības valsts birojs (atzinumu skatīt 2.pielikumā)							02.11.2023.	



LATVIJAS REPUBLIKA
ZEMGALES PLĀNOŠANAS REĢIONS

Katoļu iela 2b, LV- 3001, Jelgava, Reģ. Nr. 90002182529, Tālr. (371)63027549, Fax (371)63084949, E-pasts: zpr@zpr.gov.lv

Jelgavā

15.06.2023. Nr. 7/6-8/2023

Uz 09.06.2023 Nr. 2.1-22/593 (8/6-7/2023)

**Jelgavas valstspilsētas un
Jelgavas novada pašvaldībai**
Saņemšanai E-adresē

Par atzinuma sniegšanu Jelgavas valstspilsētas un Jelgavas novada ilgtspējīgas attīstības stratēģijai līdz 2034. gadam un Attīstības programmai 2023. - 2029. gadam

Zemgales plānošanas reģions ir iepazinies ar Jelgavas valstspilsētas pašvaldības domes 09.06.2023. iesūtīto vēstuli “*Par Jelgavas valstspilsētas un Jelgavas novada ilgtspējīgas attīstības stratēģijas līdz 2034. gadam 2. redakcijas, attīstības programmas 2023. - 2029. gadam 2. redakcijas un Vides pārskata 1.redakcijas nodošanu publiskai apspriešanai*” un sniedz atzinumu saskaņā ar 21.09.2021. Zemgales plānošanas reģiona Attīstības padomes lēmumu Nr. 9. Prot. Nr. 3. par nolikuma “Kārtība, kādā Zemgales plānošanas reģions izvērtē vietējo pašvaldību ilgtspējīgas attīstības stratēģijas un attīstības programmas” apstiprināšanu.

Zemgales plānošanas reģions ir sniedzis visas nepieciešamās rekomendācijas dokumentu uzlabošanai, kā arī nosūta gala izvērtējumu Jelgavas valstspilsētas un Jelgavas novada kopīgajai ilgtspējīgas attīstības stratēģijai līdz 2034. gadam un attīstības programmai 2023. - 2029. gadam.

Ņemot vērā iepriekš minēto, Zemgales plānošanas reģions atbalsta ilgtspējīgas attīstības stratēģijas un attīstības programmas apstiprināšanu Jelgavas valstspilsētas pašvaldības domē un Jelgavas novada pašvaldības domē, pirms tam veicot iesniegtos precizējumus no visām ieinteresētajām pusēm, kā arī pēc pozitīva Vides pārraudzības valsts biroja atzinuma saņemšanas par Vides pārskatu.

Pielikumā:

- 1. Kritēriju izpildes vērtējums par pašvaldības Attīstības programmas atbilstību Zemgales plānošanas reģiona teritorijas attīstības plānošanas dokumentiem un normatīvajos aktos noteiktajām prasībām.*
- 2. Kritēriju izpildes vērtējums par pašvaldības Ilgtspējīgas attīstības stratēģijas atbilstību Zemgales plānošanas reģiona teritorijas attīstības plānošanas dokumentiem un normatīvajos aktos noteiktajām prasībām.*

Izpilddirektors

V. Veips

DOKUMENTS PARAKSTĪTS AR DROŠU ELEKTRONISKO PARAKSTU

S.Gemma
Sergejs.Gemma@zpr.gov.lv



Vides pārraudzības valsts birojs

Rūpniecības iela 23, Rīga, LV-1045, tālr. 67321173, e-pasts pasts@vpvb.gov.lv, www.vpvb.gov.lv

Rīgā

02.11.2023

Atzinums Nr. 4-03/16/2023

Par Jelgavas valstspilsētas un Jelgavas novada ilgtspējīgas attīstības stratēģijas līdz 2034. gadam un Jelgavas valstspilsētas un Jelgavas novada attīstības programmas 2023. – 2029. gadam Vides pārskatu

Vides pārskata izstrādātājs:

Jelgavas valstspilsētas pašvaldība, reģistrācijas Nr. 40900039904, juridiskā adrese: Lielā iela 11, Jelgava, LV – 3001, e-pasts: pasts@jelgava.lv.

Jelgavas novada pašvaldība, reģistrācijas Nr. 90009118031, juridiskā adrese: Pasta iela 37, Jelgava, LV – 3001, e-pasts: dome@jelgavasnovads.lv.

Vides pārskata sagatavotājs:

SIA “*Enviroprojekts*”, reģistrācijas Nr. 40003683283, juridiskā adrese: Mazā Nometņu iela 31, Rīga, LV – 1002, e-pasts: info@enviro.lv.

Plānošanas dokuments:

Jelgavas valstspilsētas un Jelgavas novada ilgtspējīgas attīstības stratēģijas līdz 2034. gadam un Jelgavas valstspilsētas un Jelgavas novada attīstības programmas 2023. – 2029. gadam

Jelgavas valstspilsētas pašvaldība 2023. gada 9. oktobrī Vides pārraudzības valsts birojā (turpmāk – Birojs) ir iesniegusi Jelgavas valstspilsētas un Jelgavas novada ilgtspējīgas attīstības stratēģijas līdz 2034. gadam (2.0 redakcija) (turpmāk – Stratēģija) un Jelgavas valstspilsētas un Jelgavas novada attīstības programmas 2023. – 2029. gadam (2.0 redakcija) (turpmāk – Attīstības programma) stratēģiskā ietekmes uz vidi novērtējuma (turpmāk – Stratēģiskais novērtējums) precizēto Vides pārskata projektu (turpmāk – Vides pārskats)¹. Stratēģiju un Attīstības programmu izstrādāja Jelgavas valstspilsētas un Jelgavas novada pašvaldības (turpmāk – Izstrādātāja). Stratēģisko novērtējumu veica SIA “*Enviroprojekts*” (turpmāk – Sagatavotāja).

Likuma “*Par ietekmes uz vidi novērtējumu*” (turpmāk – Novērtējuma likums) 23.⁵ panta sestā daļa noteic, ka Birojs sniedz atzinumu par vides pārskatu, ņemot vērā vides pārskata atbilstību normatīvo aktu prasībām un izraudzītā risinājuma pamatojumu, kā arī nosaka termiņus, kādos

¹ Biroja reģistrācijas Nr. 4-01/2523.

izstrādātājs pēc plānošanas dokumenta apstiprināšanas iesniedz kompetentajai institūcijai² – Birojam – ziņojumu par plānošanas dokumenta īstenošanas tiešu vai netiešu ietekmi uz vidi, arī vides pārskatā neparedzētu ietekmi. Turpat noteikts, ka gadījumā, ja izraudzītais risinājums nav pietiekami pamatots, Birojs atzinumā norāda iebildumus, kas ņemami vērā, lemjot par plānošanas dokumenta apstiprināšanu.

Vides pārskats nosaka, apraksta un novērtē attiecīgā dokumenta, kā arī iespējamo alternatīvu īstenošanas ietekmi uz vidi, ņemot vērā plānošanas dokumenta mērķus, paredzēto realizācijas vietu un darbības jomu³.

Biroja atzinums par Vides pārskatu sagatavots atbilstoši Novērtējuma likuma 23.⁵ panta sestās daļas prasībām, vērtējot izraudzītā risinājuma pamatojumu un tā ietekmes uz cilvēku veselību un vidi būtiskumu, un tajā ietverti Biroja iebildumi, kas ņemami vērā, lemjot par plānošanas dokumenta apstiprināšanu.

I Vides pārskatā ietvertā informācija un izraudzītā risinājuma pamatojums:

Stratēģijas un Attīstības programmas Vides pārskats atbilstoši Ministru kabineta 2004. gada 23. marta noteikumu Nr.157 “*Kārtība, kādā veicams ietekmes uz vidi stratēģiskais novērtējums*” IV nodaļas “*Vides pārskatā iekļaujamā informācija*” (turpmāk – Noteikumi Nr. 157) 8. punktā noteiktajam ietver šādu informāciju:

1. Teritorijas plānojuma galvenie mērķi un risinājumi

- 1.1. Vides pārskatā ietverta informācija par Stratēģijas un Attīstības programmas un to ietekmes novērtēšanas mērķiem, ar plānošanas dokumentu īstenošanu saistītajiem risinājumiem, kā arī vides problēmām un ietekmes aspektiem, kas ar šādu risinājumu īstenošanu varētu būt saistīti. Stratēģiskais novērtējums Stratēģijai un Attīstības programmai piemērots ar Biroja 2021. gada 21. jūnija lēmumu Nr. 4-02/57 “*Par stratēģiskā ietekmes uz vidi novērtējuma procedūras piemērošanu*”⁴.
- 1.2. Stratēģija ir Jelgavas valstspilsētas un Jelgavas novada⁵ pašvaldību ilgtermiņa teritorijas attīstības plānošanas dokuments, kurā noteikti pašvaldību attīstības ilgtermiņa stratēģiskie mērķi un prioritātes, iezīmēta pašvaldību attīstības telpiskā perspektīva. Stratēģija ir pamats pašvaldības attīstības programmas prioritāšu, rīcību un investīciju mērķtiecīgai plānošanai un pašvaldības teritorijas plānojuma turpmākai aktualizācijai. Tās izstrādes nepieciešamību nosaka “*Teritorijas attīstības plānošanas likums*”.
- 1.3. Attīstības programma ir Jelgavas valstspilsētas un Jelgavas novada pašvaldību vidēja termiņa attīstības plānošanas dokuments, kurā ietverta pašreizējās situācijas analīze, tendences un prognozes, noteiktas pašvaldību vidēja termiņa prioritātes, darbību un investīciju plāns, kā arī Attīstības programmas īstenošanai nepieciešamo resursu apjoms un Attīstības programmas īstenošanas uzraudzības kārtība.
- 1.4. Stratēģijā apzināti nozīmīgākie esošie telpiskās struktūras elementi un noteikta vēlamā novada teritorijas telpiskā struktūra, t.sk. apdzīvojuma struktūra, satiksme un tehniskā infrastruktūra, dabas teritorijas, ainaviski vērtīgas un kultūrvēsturiski nozīmīgas teritorijas un prioritāri attīstāmās teritorijas. Stratēģijas telpiskajā struktūrā ir izdalītas piecas nozīmīgas **telpiskās perspektīvas**:

² Novērtējuma likuma 6. panta pirmā daļa.

³ Novērtējuma likuma 1. panta 7. punkts.

⁴ Lēmums pieejams: <https://www.vpvb.gov.lv/lv/lemumi>.

⁵ Saskaņā ar Administratīvo teritoriju un apdzīvoto vietu likumu no 2021. gada 1. jūlija jaunizveidotajā Jelgavas novadā iekļautas bijušās Jelgavas novada un Ozolnieku novada administratīvās teritorijas.

1.4.1. **Apdzīvojuma struktūrā** būtiskākie plānotie risinājumi:

- 1.4.1.1. Reģionālas nozīmes attīstības centrs – Jelgava.
- 1.4.1.2. Novada nozīmes attīstības centrs – pilsēta – Ozolnieki. Ozolnieku vēlamā attīstība virzīta uz pilsētas statusa iegūšanu⁶.
- 1.4.1.3. Novada nozīmes attīstības centri: Kalnciems, Eleja, Staļģene un Zaļenieki.
- 1.4.1.4. Vietējas nozīmes centri: Nākotne, Līvberze, Platone, Vilce, Sesava, Vircava, Garoza, Āne, Brankas, Lielplatone, Svēte un Valgunde.
- 1.4.1.5. Kopienas nozīmes attīstības centri: Zemgale, Poķi, Ziedkalne, Sidrabe, Bērvircava, Oglaine, Mazlauki, Vecsvirlauka, Tetele, Kārniņi, Mežciems, Raubēni, Iecēni, Vītoliņi, Jaunpēternieki, Cena, Dalbe, Jēkabnieki, Lielvircava, Emburga, Atpūta, Viesturciems, Vārpa, Tušķi, Dzirnietki, Kaļķis, Tīreļi un Dorupe.

1.4.2. **Galvenie transporta koridori un inženiertehniskā infrastruktūras** vēlamā ilgtermiņa attīstība tiek plānota, nodrošinot Jelgavas valstspilsētas savienojumus starp valsts, novada apdzīvotajām vietām un apdzīvoto vietu nodrošinājumu ar nepieciešamo infrastruktūru:

- 1.4.2.1. Jelgavas valstspilsētai un Jelgavas novadam ir ērta savienojamība ar valsts galvenajiem autoceļiem: A8 (E77) Rīga – Jelgava – Lietuvas robeža (Meitene) un A9 Rīga – Liepāja, kā ar reģionāliem un vietējiem autoceļiem.
- 1.4.2.2. Jelgavas valstspilsētas dzelzceļa stacija atrodas vairāku dzelzceļa atzaru krustpunktā: līnija Rīga – Jelgava – Liepāja, līnija Tukums – Jelgava – Krustpils, līnija Jelgava – Eleja – Šauļi, līnija Jelgava – Auce – Mažeiki – krustpunktā. Visas dzelzceļa līnijas izmanto kravu pārvadājumiem, pasažieru pārvadājumi notiek tikai līnijā Rīga – Jelgava – Liepāja.
- 1.4.2.3. Jelgavas valstspilsētas perspektīvai attīstībai ļoti svarīga ir Ziemeļu šķērsojuma attīstība, izbūvējot jaunu tiltu pār Lielupi, kas sekmēs arī lielākās pašvaldībai piederošās brīvās industriālās teritorijas bijušā lidlauka ekonomisko attīstību, investīciju piesaisti un jaunu darba vietu izveidi.
- 1.4.2.4. Gan valsts, gan pašvaldības ceļu tehniskais stāvoklis ir apmierinošs, taču dažviet mazākas nozīmes ceļi, kas savieno ciemus, ir neapmierinošā stāvoklī, un ir nepieciešama šo ceļu pārbūve, uzlabošana, seguma maiņa, kā arī apdzīvotās vietās nepieciešama ceļu apstrāde ar pretputēšanas materiāliem.
- 1.4.2.5. Būtiskākās infrastruktūras attīstības ilgtermiņa prioritātes saistāmas ar centralizēto ūdensapgādes, kanalizācijas un siltumapgādes sistēmu tīklu paplašināšanu un rekonstrukciju, kā arī ar jaunu pieslēgumu veidošanu pie novada centralizētajiem ūdensapgādes, kanalizācijas un siltumapgādes tīkliem un esošo pieslēgumu racionālu izmantošanu.

1.4.3. **Dabas teritoriju telpiskās struktūras** risinājumos izdalīti šādi telpiskās struktūras elementi: 1) lauku teritorijas, 2) meža teritorijas, 3) ūdeņu teritorijas, 4) derīgo izrakteņu teritorijas un 4) īpaši aizsargājamās dabas teritorijas (turpmāk – ĪADT).

1.4.4. **Ainaviski vērtīgas un kultūrvēsturiski nozīmīgas teritorijas** ir izdalītas: 1) ainaviski vērtīgās teritorijas, t.sk. Ķemeru nacionālais parks un 2) kultūrvēsturiskās teritorijas. Stratēģijā noteiktas teritorijas, kurās plānota tūrisma

⁶ Pilsētas statuss tiek piešķirts, ja pastāvīgo iedzīvotāju skaits pārsniedz 5000 (uz 01.01.2023. Ozolniekos iedzīvotāju skaits – 4433). Jelgavas valstspilsētas un Jelgavas novada ilgtspējīgas attīstības stratēģija līdz 2034. gadam (2.0 redakcija).

attīstība, tostarp dabas parkos “*Vilce*” un “*Svētes paliene*”, Ķemeru tīrelī, kā arī novada muižu parkos.

1.4.5. **Prioritāri attīstāmās teritorijas:**

1.4.5.1. Jelgavas valstspilsētas prioritāri attīstāmās teritorijas tiek veidotas, lai stiprinātu pilsētas atpazīstamību un sociālekonomisko potenciālu: 1) centra teritorija, īpaši Hercoga Jēkaba laukums, iekļaujot skvēru aiz kultūras nama un esošās autoostas teritoriju; 2) bijušā lidlauka un tam pieguļošā teritorija, kur plānota perspektīvā industriālā parka izveide; 3) reģionālas nozīmes mobilitātes punkta un publisko pakalpojumu teritorija pie Jelgavas dzelzceļa stacijas; 4) teritorija Lielupes labajā krastā starp Rīgas ielu, Lielupi un dzelzceļa tiltu; 5) teritorija starp Nameja ielu, 1., 2. un 3. līniju un 6) ūdensmalu teritorijas, veidojot pievilcīgu pilsētvidi rekreācijai.

1.4.5.2. Prioritāri attīstāmās teritorijas un vēlamās ilgtermiņa izmaiņas Jelgavas novadā: 1) Ozolnieku ciema attīstība – prioritāri jāattīsta par pilsētu; 2) Ozolnieki, Kalnciems, Eleja, Staļģene un Zaļenieki, kas veidojamas kā pievilcīgas un urbanizētas telpas, veicinot iedzīvotāju dzīves kvalitāti; 3) industriālās un rūpnieciskās teritorijas; 4) centralizēto un maģistrālos inženiertīklu (atjaunošana, modernizācija, paplašināšana visā novada teritorijā) pilnveidošana; 5) Lielupes krasta labiekārtošana un promenādes zonu izveide, kā arī atpūtas vietu izveide pie citiem novada ūdens objektiem; 6) publiskās ārtelpas (parku, mežaparku, skvēru u.c.) izveide un labiekārtošana attīstības centros; 7) applūšanas risku novēršana: esošo aizsargdambju pilnveidošana, citas applūšanas risku mazināšanai nepieciešamās infrastruktūras izveide; 8) energoefektivitātes pasākumu ieviešana, privātā un publiskā sektora ēku energoefektivitātes paaugstināšana; 9) atjaunīgo energoresursu izmantošana, infrastruktūras un teritoriju attīstība novada teritorijā (saules paneļu parki, vēja enerģijas parki, ģeotermālie ūdeņi u.c.); 10) kūdras apstrādes un inovatīvu kūdras produktu ražošanas veicināšana Jelgavas novadā, jaunu uzņēmumu izveide pārejai uz klimatneitralitāti; 11) ĪADT, *Natura 2000* daudzveidības saglabāšana un antropogēno slodzi mazinošas infrastruktūras attīstība un 12) vides pieejamības nodrošināšana. Veloceļu integrēta attīstība un savienojamība.

1.5. Attīstības programmā ir noteiktas vidēja termiņa prioritātes, rīcības virzieni, uzdevumi un pasākumi septiņu gadu periodam no 2023. gada līdz 2029. gadam, lai īstenotu Stratēģijā izvirzītos ilgtermiņa stratēģiskos uzstādījumus. Attīstības programmas Stratēģijas daļā izvirzīti šādi vidēja termiņa **rīcības virzieni**:

1.5.1. **RV1 Izglītība mūža garumā un konkurētspēja darba tirgū** ar rīcības virzieniem: 1.1. Izveidot vienotu, resursu efektīvu izglītības iestāžu tīklu; 1.2. Sekmēt kvalitatīvu, mūsdienīgu, daudzveidīgu un iekļaujošu izglītību atbilstoši tautsaimniecības vajadzībām; 1.3. Pilnveidot motivācijas programmu jauno pedagogu piesaistei un esošo motivācijai un 1.4. Veicināt pieaugušo izglītību dzīves kvalitātes un nodarbinātības sekmēšanai.

1.5.2. **RV2 Veselības un sociālo pakalpojumu pieejamība, iedzīvotāju labklājība** ar rīcības virzieniem: 2.1. Veicināt veselīgu dzīvesveidu; 2.2. Attīstīt kvalitatīvus un pieejamus veselības aprūpes pakalpojumus un infrastruktūru; 2.3. Attīstīt kvalitatīvus un pieejamus sociālos pakalpojumus un infrastruktūru un 2.4. Attīstīt sociālo darbu ar kopienas un atbalstu iedzīvotāju labklājībai.

1.5.3. **RV3 Konkurētspējīgi pakalpojumi kultūras, tūrisma un sporta jomās** ar rīcības virzieniem: 3.1. Veicināt tautas sporta un tam nepieciešamās infrastruktūras

attīstību; 3.2. Sekmēt bērnu un jauniešu sporta attīstību, kā arī augstu sasniegumu sportu; 3.3. Attīstīt kultūras piedāvājuma daudzveidību, kvalitāti un infrastruktūru; 3.4. Nodrošināt kultūras mantojuma aizsardzību un ilgtspējīgu attīstību un 3.5. Veicināt tūrisma nozares konkurētspēju.

- 1.5.4. **RV4 Mobilitāte un sasniedzamība** ar rīcības virzieniem: 4.1. Atjaunot un attīstīt autoceļus, ielas, tiltus, satiksmes pārvadus; 4.2. Ieviest satiksmes drošības un mierināšanas risinājumus; 4.3. Veidot mūsdienīgu gājēju un velo, mazjaudas transportlīdzekļu infrastruktūru; 4.4. Attīstīt integrētu un multimodālu sabiedriskā transporta sistēmu, t.sk. savienojamībā ar Rīgu un 4.5. Veicināt ilgtspējīgus mobilitātes risinājumus.
 - 1.5.5. **RV5 Teritorijas un resursu efektīva apsaimniekošana** ar rīcības virzieniem: 5.1. Nodrošināt kvalitatīvus un pieejamus komunālos un atkritumu apsaimniekošanas pakalpojumus; 5.2. Uzlabot publisko teritoriju kvalitāti, daudzveidību un pieejamību un 5.3. Veicināt nekustamā īpašuma attīstību un uzlabošanu.
 - 1.5.6. **RV6 Vides kvalitātes uzlabošana un dabas vērtību ilgtspējīga apsaimniekošana** ar rīcības virzieniem: 6.1. Efektīvi un ilgtspējīgi apsaimniekot dabas vērtības; 6.2. Uzlabot vides kvalitāti un 6.3. Mazināt plūdu riskus un krastu eroziju.
 - 1.5.7. **RV7 Konkurētspējīga, radoša un klimatneitrāla uzņēmējdarbība un industriālā attīstība** ar rīcības virzieniem: 7.1. Pilnveidot atbalstu uzņēmējdarbības videi un 7.2. Attīstīt infrastruktūru atbilstoši uzņēmējdarbības vajadzībām.
 - 1.5.8. **RV8 Vieda un atvērta pārvaldība, drošība** ar rīcības virzieniem: 8.1. Uzlabot pārvaldības efektivitāti un digitalizāciju, attīstot mūsdienīgus un klientorientētus pašvaldības pakalpojumus; 8.2. Sekmēt sabiedrības iesaisti un līdzatbildību teritorijas ilgtspējīgā attīstībā; 8.3. Nodrošināt efektīvu jaunatnes politikas ieviešanu un 8.4. Attīstīt civilās aizsardzības sistēmu un paaugstināt drošības līmeni.
- 1.6. Saistībā ar plānotajiem attīstības virzieniem un mērķiem Birojs konstatē:
- 1.6.1. Saskaņā ar Novērtējuma likuma 1. panta 7. punktu un Ministru kabineta 2004. gada 23. marta noteikumu Nr. 157 "*Kārība, kādā veicams ietekmes uz vidi stratēģiskais novērtējums*" (turpmāk – Noteikumi Nr. 157) 7.¹ punktu Vides pārskatā identificē, apraksta un izvērtē plānošanas dokumentu un iespējamo alternatīvu ietekmi uz vidi, ņemot vērā plānošanas dokumentu izstrādes mērķus un teritoriju, kura varētu tikt ietekmēta. Dažādu risinājumu novērtēšanas mērķis ir izvēlēties un pamatot piemērotāko risinājumu.
 - 1.6.2. Vides pārskatā attiecībā par alternatīvām atzīmēts: "*Stratēģija ir vispārīgs stratēģisks dokuments, kuram faktiski alternatīvas nav vajadzīgas un nav iespējamas*", kā arī: "*attiecībā uz Attīstības Programmu, "0" alternatīva scenārijs, kad programma netiek realizēta nemaz*". Birojs konstatē, ka Vides pārskatā Attīstības programmā kā vienīgā iespējamā alternatīva ir norādīts gadījums, ja plānošanas dokuments netiek ieviests.
 - 1.6.3. Birojs sniedz skaidrojumu, ka iespējamo alternatīvu novērtējums nenozīmē, ka būtu jānovērtē iespējamās alternatīvas plānošanas dokumentu izstrādei kā tādai, bet gan, ka vērtējamas ir alternatīvas veidiem un pasākumiem, ar kādiem noteiktajos attīstības virzienos varētu sasniegt plānošanas mērķus. Turklāt alternatīvos risinājumus nav nepieciešams izvērtēt pilnīgi katram pasākumam un iespējamam attīstības scenārijam, bet gan tiem, kas saistīti ar būtisku ietekmi uz vidi. Vides pārskatā pašlaik vērtētā "*nulles*" alternatīva Attīstības programmai pēc būtības atbilst Noteikumu Nr. 157 8.3. punkta prasībai novērtēt esošo vides stāvokli un tā

attīstību, ja plānošanas dokuments netiek īstenots, nevis plānošanas alternatīvas novērtējumam, kādu paredz Novērtējuma likuma 1. panta 7. punkts. Plānošanas dokumentu izstrādes gaitā tiek izstrādātas to vairākas redakcijas vai arī turpmākās attīstības scenāriji, gala variantā iestrādājot tikai tos risinājumus, kas novērtēti kā atbilstošākie. Stratēģiskā novērtējuma uzdevums ir šīs dažādās idejas un alternatīvas izgaismot un parādīt arī vides pārskatā, salīdzināt tās no vides ieguvumu viedokļa, pamatot, kādēļ tieši konkrētais pasākums izvēlēts kā pamatotākais. Birojs konstatē, ka gan Stratēģijai, gan Programmai izstrādātas 2. redakcijas, kas liecina par to, ka plānošanas dokumentu izstrādē jau tikuši apskatīti dažādi scenāriji, nosakot prioritāros pasākumus, bet konkrētajā gadījumā nav izmantotas tās iespējas, ko dod Stratēģiskais novērtējums, lai pamatotu izvēlēto plānošanas dokumentu risinājumus. Birojs nepiekrīt Vides pārskatā paustajam viedoklim, ka plānošanas dokumentam “*alternatīvas nav vajadzīgas*”, jo tas ir pretrunā ar normatīvo aktu prasībām, tāpēc Vides pārskatu nepieciešams papildināt ar trūkstošo informāciju par scenārijiem/alternatīvām, kādas izskatītas plānošanas dokumentu izstrādes gaitā un veikt izvērtējumu atbilstoši normatīvo aktu prasībām.

2. Esošais vides stāvoklis, jo īpaši teritorijās, kuras plānošanas dokuments var būtiski ietekmēt, iespējamās izmaiņas, ja plānošanas dokuments netiktu īstenots

- 2.1. Vides pārskats izstrādāts, ņemot vērā Izstrādātājai pieejamo un papildus noskaidroto informāciju par novada dabas apstākļiem un vides kvalitāti. Secināms, ka izmantoti Jelgavas valstspilsētas un Jelgavas novada pašvaldības sniegtie dati, VSIA “*Latvijas vides, ģeoloģijas un meteoroloģijas centrs*” (turpmāk – LVĢMC), Dabas aizsardzības pārvaldes (turpmāk – DAP) u.c. institūciju rīcībā esošā informācija.
- 2.2. Vides pārskatā sniegta informācija par plānošanas dokumentos iekļautās teritorijas vides aspektiem un apkopojums par teritorijas dabas vērtībām. Galvenajos ietekmes aspektos ir secināms:
 - 2.2.1. Jelgavas valstspilsētas un Jelgavas novada teritorijā atrodas upes vai to ūdensapgādes baseini: Lielupe (L143), Svēte (L108SP, L123), Iecava (L127), Platone (L144SP) un Vircava (L147). Upju kvalitāte pēc attiecīgajiem parametriem novērtēta kā vidēja – Lielupei, 1 km augšpus Jelgavai, Svētei augšpus Svētes, Iecavas grīvā un Platones grīvā. Slikta kvalitāte novērtēta – Lielupei, 2,5 km lejpus Jelgavai, Svētes grīvā un Vircavas grīvā. Upju ūdens kvalitāti ietekmē gan punktveida, gan izkliedētais piesārņojums, hidromorfoloģiskie pārveidojumi, kā arī plūdu risks⁷.
 - 2.2.2. Jelgavas valstspilsētā pēdējos gados būtiski pieaudzis kanalizācijas tīklu kopgarums un māsaimniecību īpatsvars (2015. gadā 91,4% aglomerācijā vai 87% Jelgavas valstspilsētas teritorijā; 2019. gadā 97,4% aglomerācijā vai 93,2% Jelgavas valstspilsētas teritorijā), kam ir pieejama centralizētā kanalizācija, tomēr kanalizācijas tīklu sistēma nav pietiekami attīstīta, lai nodrošinātu visu māsaimniecību notekūdeņu aizvadišanu. Realizējot Attīstības programmā ietvertos projektus, tiek īstenotas un turpmāk plānotas ūdenssaimniecības sakārtošanas un attīstības aktivitātes, kas uzlabo notekūdeņu savākšanu un attīrīšanu, lai vidē novadītu pēc iespējas mazāk potenciāli neattīrītus notekūdeņus.
 - 2.2.3. 2023. gadā, pabeidzot projekta “*Ūdenssaimniecības pakalpojumu attīstība Jelgavā, V kārtā*” īstenošanu, tiks nodrošināta kanalizācijas pakalpojumu pieejamība līdz 99,9% aglomerācijā un ūdensapgādes pakalpojumu pieejamība līdz 99,5%

⁷ Lielupes upju baseina apgabala apsaimniekošanas plāns 2022. – 2027. gadam. Pieejams: <https://www.varam.gov.lv/lv/jaunums/varam-apstiprinati-upju-baseinu-apgabalu-apsaimniekosanas-un-pludu-risku-parvaldibas-plani> (skatīts 30.10.2023.).

ūdensapgādes pakalpojumu zonā. Jelgavas novadā dzeramo ūdeni centralizēti saņem 34% no iedzīvotāju kopskaita. Dzeramā ūdens kvalitāti ievērojami pazemina esošo ūdensvadu tīklu nolietojums, esošajam patēriņam neatbilstoši cauruļvadu diametri, ēku stāvvadu sliktais stāvoklis. Jelgavas novadā iegūtajā ūdenī ir dabīgi paaugstināta ūdens cietība, dzelzs un sulfātu saturs. Atbilstoši LVĢMC datu bāzes uzskaitēi Jelgavas novadā ir reģistrēti 567 ūdens ieguves urbumi, no kuriem ekspluatēti tiek 79 urbumi. Daļa urbumu ir pašvaldības pārziņā, daļa – individuālo lietotāju pārziņā.

- 2.2.4. Jelgavas valstspilsētā atrodas viena ĪADT, tostarp *Natura 2000* teritorija – dabas liegums "*Lielupes palienes pļavas*", kas aizņem 271,5 ha jeb 4,5% pilsētas teritorijas. Jelgavas novadā ĪADT kopplatība ir 7981,6 ha, t.sk. *Natura 2000* teritorijas: Ķemeru nacionālais parks, dabas parks "*Svētes paliene*", dabas parks "*Tērvete*", dabas parks "*Vilce*", dabas liegums "*Babītes ezers*", dabas liegums "*Kaigu purvs*", dabas liegums "*Kalnciema pļavas*", dabas liegums "*Lielupes palienes pļavas*", dabas liegums "*Līvberzes liekņa*". Spēkā esoši dabas aizsardzības plāni ir tikai dabas liegumam "*Babītes ezers*" un dabas parkam "*Tērvete*". Jelgavas novada teritorijā atrodas valsts nozīmes ģeoloģiskais un ģeomorfoloģiskais dabas piemineklis: "*Krāču kalni*" Valgundes pagastā (un Babītes novada Salas pagastā), kā arī parki, kas lielākajā daļā ir kompleksa kultūrvēsturiskā mantojuma sastāvdaļa pie muižu apbūves aizsargājamās alejas (piemēram, "*Blankenfeldes muižas aleja*" "*Elejas aleja*", "*Lielplatonas muižas liepu aleja*" u.c.).
- 2.2.5. Jelgavas novadā ir vairāku veidu derīgo izrakteņu atradnes – kvartāra māli, smilts, kūdra un dolomīts. Jelgavas novadā ir reģistrētas astoņas kūdras atradnes.
- 2.2.6. Jelgavas valstspilsētā atrodas vēsturiskas rūpnieciskās teritorijas, kuras daļēji kļuvušas par degradētajām teritorijām, bet ar ES fondu atbalstu pašvaldība sakārto un attīsta transporta un inženiertehnisko infrastruktūru šajās industriālajās teritorijās, veicinot jaunas uzņēmējdarbības vides nodrošinājumu. Jelgavas valstspilsētā atrodas 2 piesārņotas vietas (Dobeles šoseja 12 un Kalnciema ceļš 109 B), sakārtota likvidētās Jelgavas cukurfabrikas teritorija un rekultivētā bijusī šķidro toksisko atkritumu izgāztuve "*Kosmoss*". Jelgavas novada teritorijā reģistrētas 5 piesārņotas vietas un 73 potenciāli piesārņotas vietas⁸.
- 2.2.7. Jelgavas valstspilsētā difūzā gaisa piesārņojuma avoti ir maģistrālās ielas un individuālās apbūves teritorijas, kas apkurei izmanto dažāda veida kurināmo⁹. Piesārņojošo vielu apjoms Jelgavas valstspilsētā no organizācijām, kuras atskaitās par gaisā novadītajām vielām, pēdējos gados ir ar tendenci samazināties, lai gan iekārtu skaits pieaudzis, kas norāda uz to, ka organizācijas ievieš pasākumus piesārņojošo vielu emisiju samazināšanai. Lai samazinātu gaisa piesārņojumu no ielām ar grants segumu, Jelgavas valstspilsētā tiek veikta grants seguma ielu atputeķļošana.
- 2.2.8. Jelgavas valstspilsētas pašvaldība ieviesa un sertificēja Energo pārvaldības sistēmu saskaņā ar ISO 50001:2012 standartu. Savukārt Jelgavas novada pašvaldībā ir izveidota Enerģijas monitoringa platforma, kas nodrošina plānveida pieeju energoresursu pārvaldībai Jelgavas novada teritorijā ēku siltumenerģijas un elektroenerģijas uzlabojumu plānošanā un īstenošanā, lai atbilstu Energo pārvaldības standartam ISO 50001:2018.
- 2.2.9. Atkritumu apsaimniekošanas jomā vērojama tendence (īpaši laika posmā no 2013. gada līdz 2018. gadam), ka samazinās nešķīroto sadzīves atkritumu apjoms,

⁸ Atbilstoši LVĢMC Piesārņoto un potenciāli piesārņoto vietu informācijas sistēmas reģistram.

⁹ Atbilstoši bioindikācijas pētījumam "*Pilsētvides kvalitātes izvērtēšana un gaisa piesārņojuma zonējuma izstrādāšana Jelgavas pilsētas administratīvajai teritorijai*". LLU, 2017. gads.

bet pieaug šķirotu atkritumu (bioloģiski noārdāmie atkritumi, nolietotas riepas, stikls un stikla iepakojums, papīra un kartona iepakojums u. c.) daudzums. Savukārt pēdējo piecu gadu laikā nodoto šķirotu atkritumu daudzuma izmaiņas poligonā "Brakši" ir nebūtiskas.

- 2.2.10. 2022. gadā ir izstrādāts un apstiprināts Jelgavas valstspilsētas un Jelgavas novada sadarbības teritorijas Civilās aizsardzības plāns ar detalizētām risku kartēm. Applūstošo teritoriju aizsardzībai Jelgavas valstspilsētā ir izstrādāta 3D plūdu zonu modelēšana. Jaunākās tehnoloģijas tiek pielietotas lietus ūdeņu novadīšanā. Tāpat uz Lielupes tilta ir uzstādīti ūdens līmeņa mērītāji, kas nepārtrauktā režīmā datus pārraida Pašvaldības operatīvās informācijas centram, kur var sekot līdzi ūdens līmeņa kāpumam, modelēt applūšanas draudus.
- 2.2.11. Par būtiskāko trokšņa avotu Jelgavā var uzskatīt autotransportu, kur augstākais trokšņa līmenis (L_{diena} var pārsniegt 70 dB(A)) novērojams teritorijās gar/pa maģistrālajām ielām (t. sk. valsts nozīmes autoceļiem)¹⁰. Savrupmāju, darījumu un jauktu lietošanas funkciju teritoriju zonās, īpaši pilsētas centrālajā un austrumu daļā (virzienā uz Rīgu), trokšņa rādītāju vērtības svārstās no L_{diena} 55 līdz 70 dB(A). Otrs trokšņa avots ir dzelzceļš, kas rada trokšņa līmeni virs 55 dB(A) līdz 500 m attālumam atklātās neapbūvētās teritorijās, bet apbūves teritorijās šī zona sašaurinās līdz 70–120 m no sliežu ārējās malas.
- 2.3. Saistībā ar esošās situācijas un esošā vides stāvokļa aprakstu un novērtējumu Birojs konstatē:
- 2.3.1. Vides pārskatā ir iekļauta informācija par esošo vides stāvokli Jelgavas valstspilsētā un Jelgavas novadā, tomēr Biroja vērtējumā svarīgāk ir identificēt esošos / iespējamus vides riskus un novērtēt, kā plānošanas dokuments vides stāvokli var uzlabot, pasliktināt vai saglabāt esošajā stāvoklī, tādējādi atsevišķās no aplūkotajām jomām rekomendējams veikt Vides pārskata papildinājumus.
- 2.3.2. Piemēram, Vides pārskatā, atsaucoties uz INTEREG IIIA Dienvidu prioritātes projekta "Pārrobežu sadarbības iniciatīva riska vadības sistēmas veidošanai Latvijas un Lietuvas kaimiņu reģionos" 2006. gadā veiktā pētījuma "Vides trokšņu novērtēšana un modelēšana Jelgavas pilsētas teritorijā" rezultātiem, sniegta informācija par trokšņa robežlielumu pārsniegumiem no autoceļa un dzelzceļa transporta, kur saskaņā ar Ministru kabineta 2014. gada 7. janvāra noteikumiem Nr. 16 "Trokšņa novērtēšanas un pārvaldības kārtība" (turpmāk – Noteikumi Nr. 16) tādi konstatēti Jelgavas valstspilsētā. Savukārt attiecībā uz esošo trokšņa piesārņojumu Jelgavas novada teritorijā, ko rada transporta kustība, informācija Vides pārskatā nav sniegta. Vienlaikus Birojs vērs uzmanību, ka Jelgavas novada teritoriju šķērso autoceļš Rīga – Jelgava – Lietuvas robeža (Meitene) (A8), kur to posmiem, kas ietver arī Jelgavas novadu, 2022. gadā ir izstrādātas Trokšņa stratēģiskās kartes¹¹. Trokšņa stratēģiskajās kartēs ir identificēti dienas, vakara un arī nakts vides trokšņa robežlielumu pārsniegumi.¹² Vienlaikus Birojs konstatē, ka atbilstoši Trokšņu stratēģiskajām kartēm Jelgavas novadā valsts autoceļa A8

¹⁰ "Vides trokšņu novērtēšana un modelēšana Jelgavas pilsētas teritorijā" (INTEREG IIIA Dienvidu prioritātes projekts "Pārrobežu sadarbības iniciatīva riska vadības sistēmas veidošanai Latvijas un Lietuvas kaimiņu reģionos"). 2006. gads.

¹¹ Saskaņā ar Ministru kabineta 2014. gada 7. janvāra noteikumu Nr. 16 "Trokšņa novērtēšanas un pārvaldības kārtība" 63.1. punkta nosacījumiem trokšņa stratēģiskās kartes izstrādā autoceļiem, uz kuriem satiksmes intensitāte ir vairāk nekā trīs miljoni transportlīdzekļu gadā.

¹² Vides trokšņa robežlielumi saskaņā ar Ministru kabineta 2014. gada 7. janvāra noteikumiem Nr. 16 "Trokšņa novērtēšanas un pārvaldības kārtība" savrupmāju, mazstāvu vai viensētu dzīvojamo māju teritorijās ir 55 dB(A) dienas periodā, 50 dB(A) vakara periodā un 45 dB(A) nakts periodā.

apdzīvoto vietu tuvumā (piemēram, Jaunolainē, Pārolainē, Pēterniekos u.c.) atrodas arī dzīvojamās apbūves teritorijas. Līdz ar to Birojs vērs pašvaldības uzmanību, ka teritorijās, kur jau pašlaik konstatēti vides trokšņa robežlieluma pārsniegumi un kur to pieaugums ir prognozējams, nepieciešams izsvērt ar plānošanas dokumentiem ierobežojumus, vai arī pārskatīt teritoriju turpmākās attīstības iespējas atbilstoši normatīvo aktu regulējumam. Tāpat pašvaldību teritorijas plānojuma izstrādē būtiski ievērot Ministru kabineta 2013. gada 30. aprīļa noteikumu Nr. 240 *“Vispārējie teritorijas plānošanas, izmantošanas un apbūves noteikumi”* 147. punkta prasību *“plānojot jaunas dzīvojamās un publiskās apbūves teritorijas, tās paredz vietās, kur autoceļu, dzelzceļu un lidlauku, kā arī piesārņojošo objektu ietekme nepārsniedz normatīvajos aktos piesārņojuma jomā noteiktos piesārņojuma robežlielumus”*. Vienlaikus jāņem vērā, ka teritorijās, kur ir būtiski vides trokšņa robežlielumu pārsniegumi, tā samazināšana līdz pieļaujamam līmenim ar atsevišķiem prettrokšņa pasākumiem, piemēram, lokālu prettrokšņa sienu būvniecību vienā īpašumā, – var nebūt iespējama, tādēļ trokšņu jutīgu objektu paredzēšana Biroja ieskatā šādās teritorijās nav pieļaujama. Savukārt Vides pārskatā gan apdzīvojama struktūras izmaiņu, gan ražošanas, gan pakalpojumu sniegšanas centru kontekstā rekomendējams papildus apsvērt attīstības teritoriju atbilstību, ko pilsētas un novada turpmākajā plānošanā jāņem vērā, lai izpildītu normatīvajos aktos noteiktās prasības vides kvalitātes nodrošināšanā pilsētas un novada iedzīvotājiem. Vienlaikus Birojs rekomendē papildināt Vides pārskatu ar aktuālāko informāciju par trokšņa piesārņojumu novada teritorijā atbilstoši Trokšņu stratēģisko karšu, kas izstrādātas 2022. gadā, informācijai¹³.

- 2.3.3. Vides pārskatā atzīmēts, ka Jelgavas novadā ir vairāku veidu derīgo izrakteņu atradnes, tostarp kvartāra māli, smilts, kūdra un dolomīts, kā arī reģistrētas astoņas kūdras atradnes. Lai arī Vides pārskatā nav norādīts, vai turpmākajos plānošanas dokumentos pašvaldība neplāno sekmēt derīgo izrakteņu ieguvi novadā, tomēr Biroja ieskatā rekomendējams turpmākajos teritoriju attīstības plānošanas dokumentos (teritorijas plānojumā, lokālplānojumos) teritorijas izmantošanas un apbūves noteikumos (turpmāk – TIAN) iekļaut atbilstošus nosacījumus esošo vai plānoto karjeru turpmākajā apsaimniekošanā, lai nākotnē veidotos dabas bioloģiskajai daudzveidībai vērtīgas teritorijas. Piemēram, pēc derīgo izrakteņu ieguves beigšanas izstrādātās teritorijas iespējams renaturalizēt, veidojot ūdenstilpes retiem putniem un abiniekiem piemērotas dzīvesvietas. Šādu teritoriju veidošana īpaši svarīga ir ĪADT tuvumā, bet vēlama arī pārējā novada teritorijā, kas tiek izmantota arī rekreācijai.
- 2.3.4. Kā norādīts Vides pārskatā, Jelgavas novadā ir reģistrēti 567 ūdens ieguves urbumi, no kuriem ekspluatēti tiek tikai 79 urbumi, atzīmējot, ka daļa urbumu ir pašvaldības pārziņā, bet daļa – individuālo lietotāju pārziņā. Neizmantoti un neapsaimniekoti pazemes ūdens ieguves urbumi ir viens no potenciāli bīstamākajiem pazemes ūdens piesārņošanas avotiem. Līdz ar to Biroja ieskatā pašvaldībai būtu pievēršama arī papildus uzmanība neizmantotiem un neapsaimniekotiem ūdens apgādes urbumiem un to turpmākai apsaimniekošanas kārtībai. Atbilstoši likuma *“Par zemes dzīlēm”* nosacījumiem (3. panta 1. punkts) lēmumu par urbumu izmantošanu vai likvidāciju jāpieņem zemes īpašniekam, kura īpašumā ūdens apgādes urbums atrodas, tomēr pašvaldībai ir iespējams un ieteicams paredzēt pasākumus iedzīvotāju vides apziņas paaugstināšanai un aktīvākai iesaistei virszemes ūdensobjektu un pazemes ūdeņu kvalitātes saglabāšanai un aizsardzības nodrošināšanai.
- 2.3.5. Vides pārskatā esošā vides stāvokļa aprakstā norādīts uz Lielupes baseina ūdens

¹³ Pieejama: <https://lvceli.lv/celu-tikls/celu-kartes/troksnu-kartes/> (skatīts 30.10.2023.).

objektu ekoloģisko kvalitāti (skatīt šā atzinuma 2.2.1. sadaļu), kas vietām norādīta kā slikta, ko cita starpā ietekmē ne tikai pārrobežu pārnese un lauksaimniecības zemju notece, bet arī komunālo saimniecību un rūpniecisko objektu notekūdeņi. Biroja vērtējumā Vides pārskatā būtu vērtīgi iekļaut plašāku informāciju (un tās analīzi) attiecībā uz to, ar kādiem ķīmiskiem elementiem / rādītājiem ūdensobjektā ir konstatēts piesārņojums, kas ir tie cēloņi un faktori, kādēļ šāds piesārņojums radies / rodas, papildinot ar vērtējumu, vai ar plānošanas dokumentā paredzētajiem risinājumiem un rīcībām vēlamo sasniedzamo mērķi būtu iespējams sasniegt. Tas ļautu identificēt, kas būtu jā dara vēl papildus, iespējams, plānošanas reģiona vai politikas plānošanas dokumentu līmenī.

2.3.6. Vides pārskatā nav sniegta informācija par Jelgavas valstspilsētā un Jelgavas novadā esošajām peldvietām. Biroja ieskatā pašvaldībai ieteicams izvērtēt nepieciešamību novadā izveidot peldvietas (ietverot neoficiālās peldvietas, kuras iedzīvotāji jau aktīvi izmanto) atbilstoši Ministru kabineta 2017. gada 28. novembrī noteikumiem Nr. 692 “*Peldvietas izveidošanas, uzturēšanas un ūdens kvalitātes pārvaldības kārtība*” (turpmāk – Noteikumi Nr. 692), ņemot vērā plānoto tūrisma attīstību ar rekreācijas iespējām ūdensobjektu tuvumā. Vienlaikus jāņem vērā Noteikumu Nr. 692 8. punktā noteiktais nosacījums: *peldvietu izveido saskaņā ar attiecīgās pašvaldības teritorijas plānojumā noteikto (atļauto) izmantošanu. Peldvietas robežas nosaka pašvaldība, kuras administratīvajā teritorijā attiecīgā peldvieta atrodas*. Līdz ar to oficiālās peldvietas (ja tādas tiek noteiktas) ir nepieciešams iestrādāt arī jaunajā apvienotajā Jelgavas novada teritorijas plānojumā, kā arī Jelgavas valstspilsētas teritorijas plānojumā.

2.3.7. Vides pārskatā par applūstošo teritoriju aizsardzību cita starpā norādīts uz 2022. gadā izstrādāto Jelgavas valstspilsētas un Jelgavas novada Civilās aizsardzības plānu ar detalizētajām risku kartēm, kā rezultātā var modelēt applūšanas draudus un nekavējoties rīkoties. Vienlaikus Birojs vērs pašvaldības uzmanību, ka teritoriju attīstības turpmākajā plānošanā (teritorijas plānojumos, lokālplānojumos un detālplānojumos) jāņem vērā Aizsargjoslu likumā noteiktās prasības attiecībā par applūstošajām teritorijām, tostarp Aizsargjosla 37. panta pirmās daļas 4. punktā noteikto, ka virszemes ūdensobjektu aizsargjoslu applūstošajās teritorijās aizliegts veikt teritorijas uzbēršanu, būvēt ēkas un būves, arī aizsargdambjus (ar šauriem izņēmumiem), tādējādi nepieļaujot šīs teritorijas izveidot par jaunām apbūvējamām teritorijām.

3. Ar plānošanas dokumentu saistītās vides problēmas, tā īstenošanas ietekmes uz vidi novērtējums un izvēlēta risinājuma pamatojums

3.1. Sagatavotājas vērtējumā kopumā novada Stratēģijā ilgtermiņam plānotie stratēģiskie mērķi, ilgtermiņa prioritātes un Attīstības programmā vidējam termiņam plānotās vidēja termiņa prioritātes, uzdevumi un rīcības virzieni paredz tādu projektu un pasākumu ieviešanu, kas kopumā (summāri) uzlabos novada vides kvalitātes rādītājus, t.sk. mazinās SEG (siltumnīcefekta gāzu) emisijas un dos novada ieguldījumu virzībā uz klimatneitralitāti, ekosistēmu klimatnoturību, sekmēs dabas resursu racionālu izmantošanu un aprites ekonomikas principu ieviešanu.

3.2. Vienlaikus Birojs konstatē:

3.2.1. Starp Stratēģijā noteiktajām prioritāri attīstītajām teritorijām ir noteiktas teritorijas ražošanas attīstībai, tostarp Jelgavas valstspilsētā bijušā lidlauka un tam pieguļošā teritorija, kur plānota perspektīvā industriālā parka izveide. Tāpat Stratēģijā Jelgavas valstspilsētā turpmākā teritoriju attīstība saistīta ar reģionālās nozīmes mobilitātes

punkta un publisko pakalpojumu teritoriju pie Jelgavas dzelzceļa stacijas, teritoriju starp Lielupi un dzelzceļa tiltu, kā arī plānoto Ziemeļu šķērsojumu, izbūvējot tiltu pār Lielupi. Attīstot minētās teritorijas, jāņem vērā perspektīvo transporta infrastruktūras objektu izbūve un ar minēto transporta infrastruktūru saistītā teritoriju turpmākā attīstība. Attīstot minētās teritorijas, secināms, ka pašvaldībā plānota uzņēmējdarbības attīstība, savukārt uzņēmējdarbības attīstībai jānodrošina nepieciešamā infrastruktūra, kā arī vienlaikus jāsamēro saimnieciskās darbības un dzīvošanas funkcijas. Birojs vērš uzmanību, ka jebkāda industriālo teritoriju izveide tiešā dzīvojamo apbūves teritoriju tuvumā var radīt konfliktsituācijas starp atšķirīgi ieinteresētajām pusēm. Ņemot vērā, ka Ziemeļu šķērsojuma attīstība skar ĪADT, tostarp *Natura 2000* teritoriju – dabas liegumu "*Lielupes palienes pļavas*", tad lielākie plānošanas izaicinājumi saistīti gan ar ražošanas un dzīvojamās apbūves izvietojumu, kā arī ar vides aizsardzības un ainavu saglabāšanas interešu saskaņošanu ar uzņēmējdarbības interesēm, kas ir būtiski ņemams vērā vides aspekts Jelgavas valstspilsētas turpmākajā attīstības plānošanā, izstrādājot teritorijas plānojumu.

- 3.2.2. Industriālās un rūpnieciskās teritorijas attīstība kā viena no prioritātēm Stratēģijā norādīta arī Jelgavas novadā. Vienlaikus Stratēģijā plānota Ozolnieku ciema attīstība, iegūstot tam pilsētas statusu, kā arī paredzēta Ozolnieku, Kalnciemu, Elejas, Staļģenes un Zaļenieku ciemu teritoriju attīstība, kas veidojamas kā pievilcīgas un urbanizētas telpas, veicinot iedzīvotāju dzīves kvalitāti. Līdz ar to Birojs konstatē, ka šādu teritoriju attīstībai jābūt pārdomātai, tāpēc Birojs rekomendē turpmākajā novada attīstības plānošanā, izstrādājot vienotu Jelgavas novada teritorijas plānojumu un lokālplānojumus, pievērst īpašu uzmanību gan industriālo zonu, gan arī dzīvojamo zonu izvietojumam, ņemot vērā jau konstatētās trokšņa robežlieluma pārsnieguma vietas, lai neveidotos summārās ietekmes, kas pasliktinātu iedzīvotāju veselību un dzīves kvalitāti. Tāpat svarīgi ir noteikt ne tikai šo teritoriju atrašanās vietas, bet arī TIAN iestrādāt atbilstošas prasības iespējamās ietekmes novēršanai / mazināšanai.
- 3.2.3. Stratēģija atbalsta atjaunīgo energoresursu izmantošanu, infrastruktūras un teritoriju attīstību Jelgavas novada teritorijā (saules paneļu parki, vēja enerģijas parki, ģeotermālie ūdeņi u.c.). Šajā kontekstā Birojs rekomendē pašvaldībai turpmākā teritoriju attīstības plānošanā izsvērt, kādu no attīstības virzieniem (alternatīvā enerģija, mežsaimnieciskā darbība, lauksaimnieciskā darbība) noteikt kā prioritāti, ņemot vērā, ka novadā lielās platībās notiek gan ar mežsaimniecību, gan ar lauksaimniecību saistīta saimnieciskā darbība. Vienlaikus plašās teritorijās atrodas arī dabas vērtības. Tāpēc būtiski ir pārdomāti izvēlēties vēja elektrostaciju izbūvei paredzētās teritorijas, tostarp izvērtēt to turpmākās attīstības iespējas, ņemot vērā pašvaldības konceptuālo ilgtermiņa redzējumu novada teritorijas attīstībai un vēja elektrostaciju iederību tajā, iedzīvotāju (zemes īpašnieku) intereses, kā arī saistošo normatīvo aktu prasības.

4. Risinājumi iespējamās ietekmes uz vidi samazināšanai

- 4.1. Vides pārskatā norādīti Attīstības programmā ietvertie pasākumi, kuru īstenošanai nepieciešami risinājumi, lai novērstu vai samazinātu plānošanas dokumenta īstenošanas būtisko ietekmi uz vidi:
 - 4.1.1. Attīstības programmā ir identificēti plānotie pasākumi ar potenciāli augstu risku dabas videi: pasākumi plūdu riska mazināšanai un meliorācijas sistēmu pārbūve, upes gultnes pārtīrīšana, krastu erozijas novēršana un caurplūdes atjaunošana un palielināšana, dambja būvniecība u.tml. Minētie pasākumi Vides pārskata 2. pielikumā ir vērtēti kā pozitīvs ieguldījums cilvēkvides kvalitātes uzlabošanā,

vienlaikus norādīts, ka gan teritorijas meliorācija, gan dabisko ūdensteču gultnes tīrīšana, krastu stiprināšana un dambju būvniecība ir pasākumi, kas vērtējami ar būtisku ietekmi uz dabisko vidi. Līdz ar to šādi pasākumi pieļaujami atbilstoši Aizsargjoslu likuma 37. pantā norādītajiem izņēmuma gadījumiem, veicot nepieciešamo novērtējumu.

4.1.2. Pasākumi ar risku dabas videi ir apbūves paplašināšana, derīgo izrakteņu ieguve un vēja un saules parku būvniecība, kas var potenciāli ietekmēt bioloģisko daudzveidību, īpaši – aizsargājamus biotopus un sugas ārpus ĪADT. Vides pārskatā Attīstības programmas ietvertajiem uzdevumiem sniegts novērtējums, pamatojoties uz konkrētajiem pasākumiem un to finansējumu, ņemot vērā paredzētā finansējuma Attīstības programmas ietvaros un prognozējamā tālākā finansējuma Stratēģijas ietvaros paredzēto finansējumu. Vienlaikus Sagatavotāja atzīmējusi, ka iepriekš minētajām darbībām (apbūves paplašināšana, derīgo izrakteņu ieguve un vēja un saules parku būvniecība) tiešā veidā nav paredzēti pasākumi ar atbilstošu finansējumu, tāpēc Vides pārskata 2. pielikumā tāds vērtējums nav sniegts, norādot, ka tas neatceļ faktu, ka Stratēģija un Attīstības programma rada / neatceļ priekšnoteikumus arī šādu darbību veikšanai.

4.2. Kā risinājumi ietekmes mazināšanai Vides pārskatā norādīti:

4.2.1. Ja paredzētā darbība vai plānošanas dokumentu īstenošana negatīvi ietekmē Eiropas nozīmes aizsargājamo dabas teritoriju, tad kompensējošie pasākumi var būt: 1) biotopa izveidošana no jauna kādā jaunā vai paplašinātā teritorijā, ko paredzēts iekļaut *Natura 2000* tīklā; 2) biotopa stāvokļa uzlabošana attiecīgās teritorijas daļā vai citā *Natura 2000* teritorijā, proporcionāli projekta radītajiem zaudējumiem un 3) jaunas teritorijas ierosināšana saskaņā ar *Sugu un biotopu direktīvu* (92/43/EEK).

4.2.2. Atbilstoši Attīstības programmai, veicot tādas darbības, kam saskaņā ar Novērtējuma likumu nepieciešams sākotnējo ietekmes uz vidi izvērtējums un / vai ietekmes uz vidi novērtējums, ir jāveic šīs procedūras un jāīsteno visi nepieciešamie un iespējamie kompensācijas pasākumi un risinājumi ietekmju uz vidi novēršanai un mazināšanai. Tostarp pasākumiem ar augstu risku dabas videi ieteicama kvalificēta izpēte projekta stadijā, neatkarīgi no tā, vai konkrētajam pasākumam pēc Novērtējuma likuma tiek vai netiek piemērota sākotnējā ietekmes uz vidi izvērtējuma un / vai ietekmes uz vidi novērtējuma procedūra.

4.3. Birojs secina, ka vairāki no plānošanas dokumentu stratēģiskajā daļā paredzētajiem mērķiem un uzdevumiem tieši sasaucas ar pasākumiem, kas veicami negatīvās ietekmes uz vidi mazināšanai, piemēram, transporta infrastruktūras uzlabošana, ūdensapgādes un kanalizācijas sistēmu pilnveidošana, atkritumu apsaimniekošanas sistēmas pilnveidošana un plānotā ēku renovācija, kā arī citi pasākumi, kas vērsti uz novada vides kvalitātes uzlabošanu. Birojs šā atzinuma 2.3. un 3.2. punktus ar apakšpunktiem papildus norādījis uz vērā ņemamajiem aspektiem vides ietekmes mazināšanai / novēršanai turpmākajā novada attīstības plānošanā, tostarp turpmāko teritorijas plānojumu izstrādei. Vienlaikus, lai izvairītos no iespējamām negatīvām ietekmēm, **Birojs rekomendē** pašvaldībai papildus pievērst uzmanību:

4.4. Piemēram, izstrādājot tematiskos plānus (tostarp attiecībā uz tūrisma attīstību Jelgavas valstspilsētā un Jelgavas novadā), atsevišķu jomu stratēģijas (piemēram, ūdenssaimniecības attīstības stratēģiju), kā arī, veicot normatīvajos aktos noteiktajā kārtībā noteiktos projektu ietekmes uz vidi novērtējuma pasākumus, ja tie ir nepieciešami.

4.5. Tāpat iespējamās negatīvās ietekmes mazināšanai nepieciešamie risinājumi ir saistīti ar: 1) centralizēto kanalizācijas sistēmu attīstības plānošanu atbilstoši apdzīvoto vietu cilvēkekvalitātiem, 2) telpiskās attīstības vadlīniju pilnveidošanu attiecībā uz vides

trokšņa pārsniegumu teritoriju turpmāko plānošanu, 3) līdz šim plānotajām, bet nerealizētajām rūpniecības apbūves teritorijām dzīvojamās apbūves teritoriju tiešā tuvumā, 4) Eiropas Savienības biotopiem un īpaši aizsargājamo sugu dzīvotnēm, plānotajām aktivitātēm to teritorijās vai to tiešā tuvumā un 5) applūstošo teritoriju (10 % applūšanas varbūtība) noteikšanu, ņemot vērā aktuālo informāciju par pavasara palu un plūdu, kā arī vējuzplūdu radīto applūšanu, pārskatot arī teritorijas plānojumos noteikto, bet nerealizēto apbūves teritoriju, kas atrodas applūstošajās teritorijās, tālāko izmantošanu (atbilstoši Aizsargjoslu likuma prasībām).

5. Iespējamie kompensēšanas pasākumi

Saskaņā ar likuma “*Par īpaši aizsargājamām dabas teritorijām*” 43. panta nosacījumiem kompensēšanas pasākumi ir jānosaka, ja plānošanas dokuments ietekmē Eiropas nozīmes aizsargājamās dabas teritorijas (*Natura 2000*) ekoloģiskās funkcijas, integritāti un ir pretrunā ar tās izveidošanas un aizsardzības mērķiem.

Atbilstoši Vides pārskatā norādītajam, Stratēģijā un Programmā nav paredzētas darbības, kuru īstenošana var tieši negatīvi ietekmēt pašvaldības teritorijā esošās Eiropas nozīmes aizsargājamās dabas (*Natura 2000*) teritorijas, tāpēc kompensējošie pasākumi nav nepieciešami.

6. Plānošanas dokumenta iespējamās būtiskās pārrobežu ietekmes izvērtējums

Ar plānošanas dokumenta īstenošanu netiek paredzētas tādas darbības, kuru īstenošana būtu saistāma ar pārrobežu ietekmi.

7. Paredzētie pasākumi monitoringa nodrošināšanai

Lai nodrošinātu Stratēģijas un Attīstības programmas īstenošanas uzraudzības procesu, Stratēģijas un Attīstības Programmas uzraudzības sistēmas uzdevums ir nodrošināt attīstības novērtēšanu, tostarp: 1) identificēt pārmaiņas situācijā kopumā un pa jomām; 2) identificēt, vai attīstības plānošanas dokumenta rādītāju sasniegšana norit tā, kā plānots; 3) parādīt Jelgavas valstspilsētas un Jelgavas novada pašvaldības darbības progresu un sasniegumus; 4) nodrošināt ar informāciju par attīstības plānošanas dokumenta īstenošanas sasniegumiem sabiedrību, politiķus, nevalstisko sektoru un citas ieinteresētās puses; 5) identificēt jaunas problēmas un iespējas, kas saistītas ar pilsētas un novada attīstību, kurām nepieciešams veikt tālāku izpēti un attiecīgu lēmumu pieņemšanu to risināšanai; 6) pamatot Attīstības programmas rīcību un investīciju plāna aktualizācijas nepieciešamību un 7) sekmēt pašvaldības struktūrvienību, valsts institūciju, uzņēmēju un sabiedrības koordinētu darbību attīstības jautājumos. Lai izvērtētu, kā Stratēģijas darbības periodā tiek sasniegti mērķi, ir noteikti salīdzināmie rādītāji, t.sk. demogrāfiskās izmaiņas, bērnu un jauniešu skaits, migrācijas rādītāji. Gan Jelgavas valstspilsētas, gan Jelgavas novada pašvaldībās atbildīgo struktūrvienību galvenais uzdevums ir vadīt un koordinēt uzraudzības procesu, identificējot, vai Stratēģijā un Attīstības programmā definēto rādītāju sasniegšana norit atbilstoši plānotajam.

Biroja vērtējumā, lai novērtētu plānošanas dokumenta ietekmi uz vidi, Sagatavotājam Vides pārskats jāpapildina un jānorāda konkrēti indikatori / rādītāji plānošanas dokumentu īstenošanas monitoringam.

II Vides pārskata sabiedriskā apspriešana

Plānošanas dokumentu un Vides pārskata sagatavošanas ietvaros sabiedrībai (iedzīvotājiem, sabiedriskajām organizācijām un institūcijām u.c.) ir bijusi iespēja izteikt savu viedokli sabiedriskās apspriešanas laikā.

Stratēģijas 2. redakcija, Attīstības programmas 2. redakcija un Vides pārskata projekta sabiedriskā apspriešana notika no 2023. gada 12. jūnija līdz 2023. gada 17. jūlijam.

Paziņojums par Stratēģijas un Attīstības programmas publisko apspriešanu un šo plānošanas dokumentu Vides pārskata sabiedrisko apspriešanu tika ievietots Jelgavas valstspilsētas pašvaldības informatīvajā izdevumā *“Jelgavas Vēstnesis”*: 2023. gada 23. maija numurā https://www.jelgava.lv/wp-content/uploads/2023/07/jv_nr_6_716.pdf un 20. jūnija numurā https://www.jelgava.lv/wp-content/uploads/2023/07/jv_nr_7_717.pdf, kā arī Jelgavas novada pašvaldības informatīvajā izdevumā *“Jelgavas novada ziņas”* 2023. gada jūnija numurā <https://www.jelgavasnovads.lv/lv/media/25104/download?attachment>.

Publiskās apspriešanas laikā visi interesenti elektroniski varēja iepazīties ar attīstības plānošanas dokumentu projektiem:

- 1) Jelgavas valstspilsētas pašvaldības tīmekļa vietnē www.jelgava.lv sadaļā *“Pilsēta” / “Sabiedrība” / “Līdzdalība”* un <https://www.jelgava.lv/dokumenti/planosanas-dokumenti/jelgavas-valstspilsetas-attistibas-planosanas-dokumenti/jelgavas-valstspilsetas-un-jelgavas-novada-ilgtspejigas-attistibas-strategijas-2022-2034-gadam-un-attistibas-programmas-2022-2027-gadam-izstrade/>.
- 2) Jelgavas novada pašvaldības tīmekļa vietnē www.jelgavasnovads.lv sadaļā *“Aktualitātes” / “Sabiedrības līdzdalība” / “Publiskās apspriešanas par attīstības jautājumiem”*.
- 3) Valsts vienotajā ģeotelpiskās informācijas portālā www.geolatvija.lv sadaļā *“Teritorijas attīstības plānošana”*: Stratēģija - https://geolatvija.lv/geo/tapis#document_27531, Attīstības programma - https://geolatvija.lv/geo/tapis#document_27530.
- 4) Zemgales plānošanas reģiona tīmekļa vietnē <https://www.zemgale.lv/lv/jaunums/pazinojums-par-jelgavas-un-jelgavas-novada-ilgtspejigas-attistibas-strategijas-lidz-2034-gadam-2redakcijas-attistibas-programmas-2023-2029-gadam-2redakcijas-un-vides-parskata-1redakcijas-publisko-apspriesanu>.
- 5) Vides pārskata izstrādātāju SIA *“Enviroprojekts”* tīmekļa vietnē <http://www.enviro.lv/index.php/2023/06/07/pazinojums-par-jelgavas-valstspilsetas-un-jelgavas-novada-ilgtspejigas-attistibas-strategijas-lidz-2034-gadam-2redakcijas-attistibas-programmas-2023-2029-gadam-2redakcijas-un-to-strate/>.
- 6) Vide pārraudzības valsts biroja tīmekļa vietnē <https://www.vpvb.gov.lv/lv/jaunums/pazinojums-par-jelgavas-valstspilsetas-un-jelgavas-novada-ilgtspejigas-attistibas-strategijas-lidz-2034-gadam-2redakc-attistibas-programmas-2023-2029-gadam-2redakc-un-strategiska-ivn-vides-parskata-1redakc-publisko-apspriesanu>.

Ar plānošanas dokumentiem un vides pārskata projektu klātienē varēja iepazīties šādās pašvaldību iestādēs to darba laikā:

- 1) Jelgavas valstspilsētas pašvaldības klientu apkalpošanas centrā Lielā ielā 11, Jelgavā.
- 2) Jelgavas Pilsētas bibliotēkā, Akadēmijas ielā 26, Jelgavā.
- 3) Jelgavas novada valsts un pašvaldību vienotajos klientu apkalpošanas centros un pakalpojumu centros.

Rakstiskus priekšlikumus par Stratēģiju, Attīstības programmu un Vides pārskatu, aizpildot priekšlikumu veidlapu, varēja iesniegt līdz 2023. gada 17. jūlijam (ieskaitot) šādā veidā:

- 1) Nosūtot aizpildītu priekšlikumu veidlapu uz e-pastiem attistiba@jelgava.lv un attistiba@jelgavasnovads.lv.
- 2) Elektroniski, izmantojot ģeotelpiskās informācijas portālu www.geolatvija.lv.

- 3) Iesniedzot izdrukātā veidā Jelgavas valstspilsētas pašvaldības klientu apkalpošanas centrā Lielā ielā 11, Jelgavā, Jelgavas Pilsētas bibliotēkā, Akadēmijas ielā 26, Jelgavā un Jelgavas novada valsts un pašvaldību vienotajos klientu apkalpošanas centros un pakalpojumu centros.

Publiskās apspriešanas laikā tika organizēta viena publiskās apspriešanas apspriede, kurā interesentiem bija iespēja uzdot jautājumus un sniegt atsauksmes par Stratēģijas un Attīstības programmas 2. redakciju un Vides pārskata 1. redakciju. Apspriede norisinājās 2023. gada 5. jūlijā plkst. 18:00 neklātienēs formā, izmantojot videokonferences platformu *Zoom*.

Vides pārskatā sniegta informācija par plānošanas dokumentu un Vides pārskata sabiedriskās apspriešanas gaitu. Vides pārskata sagatavošanas laikā notikušas konsultācijas ar Valsts vides dienestu, Dabas aizsardzības pārvaldi un Veselības inspekciju. Konsultācijas ar kompetentajām institūcijām tikušas uzsāktas laicīgi, institūcijām un sabiedrībai tikusi dota iespēja izteikt savu viedokli par plānošanas dokumentiem un Vides pārskatu. Pārskats par sabiedrības iesaisti un konsultācijām ir iekļauts Vides pārskata sadaļā "*Pārskats par sabiedrības līdzdalības pasākumiem*".

Izvērtētā dokumentācija:

Jelgavas valstspilsētas un Jelgavas novada ilgtspējīgas attīstības stratēģija līdz 2034. gadam un Jelgavas valstspilsētas un Jelgavas novada attīstības programma 2023. – 2029. gadam un to Vides pārskats.

Piemērotās tiesību normas:

1. Aizsargjoslu likuma 37. panta pirmās daļas 4. punkts.
2. Likums "*Par ietekmes uz vidi novērtējumu*".
3. Teritorijas attīstības plānošanas likuma 5. pants.
4. Ministru kabineta 2014. gada 24. janvāra noteikumi Nr. 16 "*Trokšņa novērtēšanas un pārvaldības kārtība*".
5. Ministru kabineta 2014. gada 14. oktobra noteikumi Nr. 628 "*Noteikumi par pašvaldību teritorijas attīstības plānošanas dokumentiem*".
6. Ministru kabineta 2013. gada 30. aprīļa noteikumi Nr. 240 "*Vispārējie teritorijas plānošanas, izmantošanas un apbūves noteikumi*".
7. Ministru kabineta 2004. gada 23. marta noteikumu Nr. 157 "*Kārtība, kādā veicams ietekmes uz vidi stratēģiskais novērtējums*" 9. – 33. punkts.

Biroja viedoklis:

Jelgavas valstspilsētas un Jelgavas novada ilgtspējīgas attīstības stratēģijas līdz 2034. gadam un Jelgavas valstspilsētas un Jelgavas novada attīstības programmas 2023. – 2029. gadam Vides pārskats atsevišķos aspektos ir precizējams / papildināms, ievērtējot un ņemot vērā šajā atzinumā ietvertos ieteikumus (skatīt šā atzinuma 1.6.3. punktu, 2.3. punktu ar apakšpunktiem un 7. punktu).

Pilnveidojot un īstenojot Jelgavas valstspilsētas un Jelgavas novada ilgtspējīgas attīstības stratēģiju līdz 2034. gadam un Jelgavas valstspilsētas un Jelgavas novada attīstības programmu 2023. – 2029. gadam, ņemami vērā Vides pārskatā izteiktie priekšlikumi.

Atbilstoši Novērtējuma likuma 23.⁵ panta sestās un septītās daļas prasībām Birojs konstatē:

- 1. Jelgavas valstspilsētas un Jelgavas novada ilgtspējīgas attīstības stratēģijas līdz 2034. gadam un Jelgavas valstspilsētas un Jelgavas novada attīstības**

programmas 2023. – 2029. gadam Vides pārskats kopumā atbilst normatīvo aktu prasībām, bet atbilstoši šajā atzinumā norādītajam tajā veicami papildinājumi.

- 2. Lai konstatētu Jelgavas valstspilsētas un Jelgavas novada ilgtspējīgas attīstības stratēģijas līdz 2034. gadam un Jelgavas valstspilsētas un Jelgavas novada attīstības programmas 2023. – 2029. gadam īstenošanas radīto tiešo vai netiešo ietekmi uz vidi, Jelgavas valstspilsētas un Jelgavas novada pašvaldībai, izmantojot valsts vides monitoringa un citus pieejamos datus, vismaz vienu reizi plānošanas periodā (2028. gadā) jāizstrādā monitoringa ziņojums un jāiesniedz (elektroniskā veidā) Birojā.**

Jelgavas valstspilsētas un Jelgavas novada pašvaldībai atbilstoši Noteikumu Nr.157 27. punktā noteiktajam jāsaņem informatīvais ziņojums par to, kā plānošanas dokumentā integrēti vides apsvērumi, kā ņemts vērā Vides pārskats, Biroja atzinums un sabiedriskās apspriešanas rezultāti, jāsniedz izvēlēta risinājuma pamatojums un jānorāda pasākumi ietekmes monitoringam. Tāpat jāsaņem un atbilstoši Noteikumu Nr. 157 28. un 29. punktā noteiktajam jāpublicē paziņojums par plānošanas dokumenta pieņemšanu, paziņojumu elektroniskā veidā jānosūta arī Birojam ievietošanai tīmekļa vietnē.

Direktore

(*paraksts**)

D. Avdejanova

**Dokuments ir parakstīts ar drošu elektronisko parakstu*

Atzinums nosūtīts:

1. Jelgavas valstspilsētas domei: *E.Adresē.*
2. Jelgavas novada domei: *E.Adresē.*
3. Valsts vides dienesta Atļauju pārvaldei: *E.Adresē.*