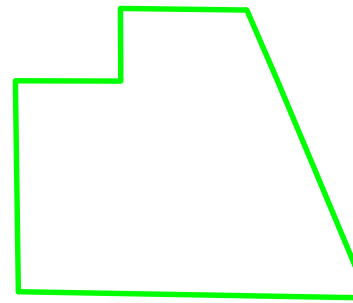
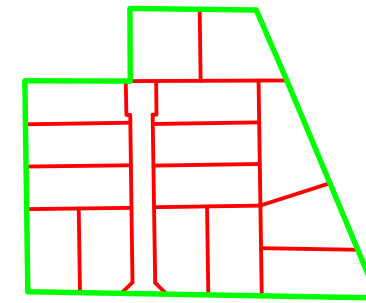


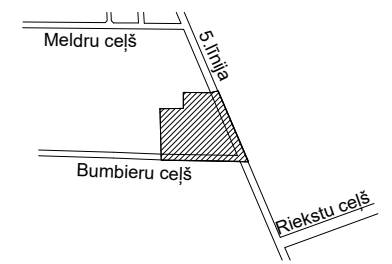
Projektētās teritorijas shēma pirms detālplānojuma izstrādes



Projektētās teritorijas shēma pēc detālplānojuma izstrādes



Objekta izvietojuma shēma

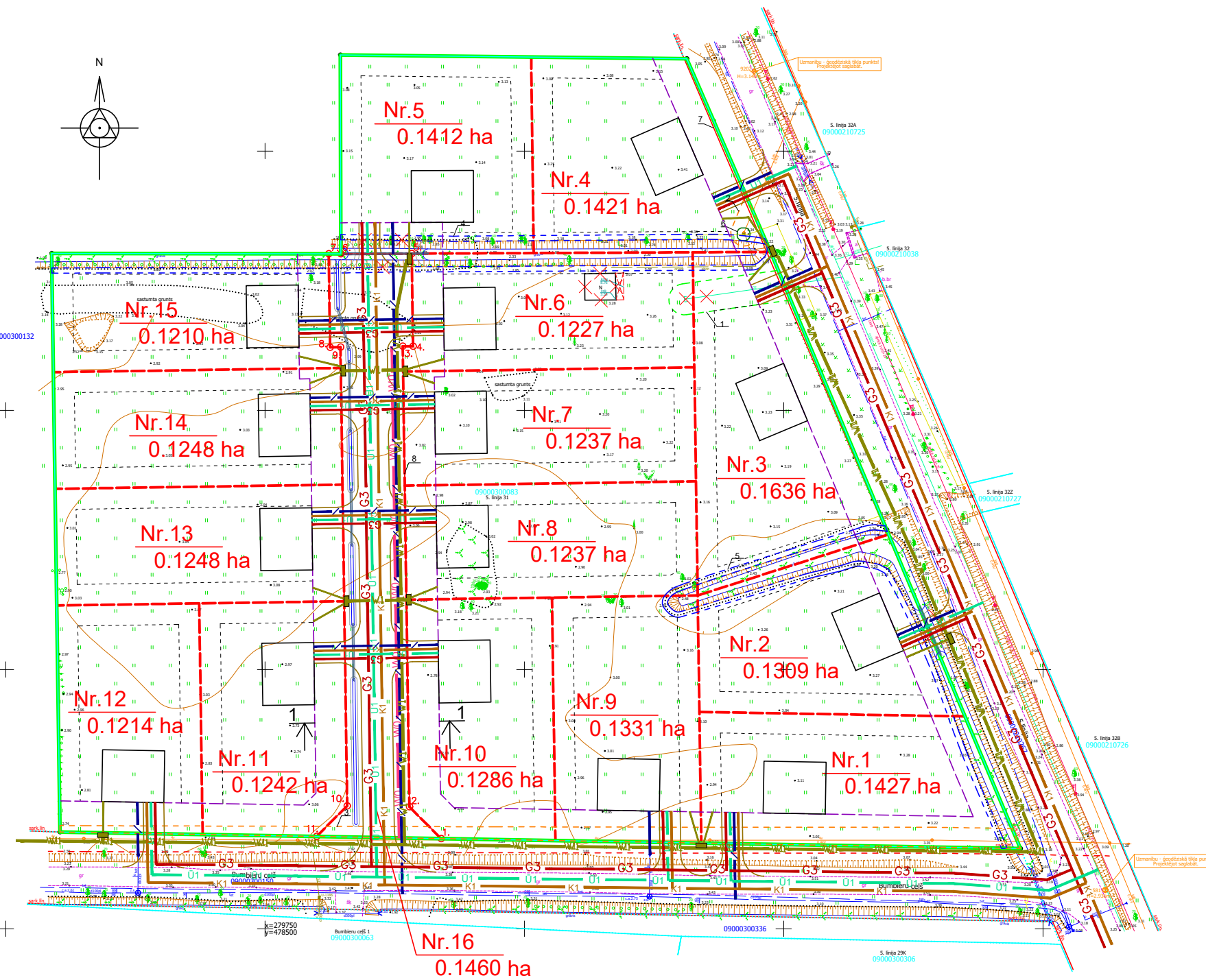


APZĪMĒJUMI

	Detālplānojuma robeža
	Uzmērītās zemes vienības robeža ar robežpunktu
	Projektētā ielas sarkanā līnija ar pagrieziena punktu
	Projektētās zemes vienības numurs, kadastra apzīmējums un platība
	Projektēto zemes vienību robežas
	Projektētā ēka/būve
	Projektētā būvlaide
	Teritorija zemes vienībā, kur iespējama apbūve
	Ekspluatācijas aizsargjoslas teritorija ap ūdensvadu, kas atrodas līdz 2 metru dziļumam
	Ekspluatācijas aizsargjoslas teritorija gar ielu vai ceļu – sarkanā līnija - 7312030100
	Ekspluatācijas aizsargjoslas teritorija gar drenām un atklātiem grāvjiem - 7312010400
	Ekspluatācijas aizsargjoslas teritorija gar elektrisko tīklu kabelu līniju- 7312050300
	Ekspluatācijas aizsargjoslas teritorija gar ielu vai ceļu – sarkanā līnija - 7312030100
	Projektējamais novadgrāvis
	Projektēta caurteka
	Likvidējams objekts
	Projektētais ceļš/iebrauktuves/apmales
	Likvidējama nogāze
	Projektētais ceļš/iebrauktuves apmales
	Projektējamais 0.4 kV kabelis
	Projektējamais pēcuskaites kabelis (pievads)
	0,4 kV kabelu un komercuskaites sadalne
	Projektējamā elektronisko sakaru tīklu kabelu kanalizācija
	Projektējamais kanalizācijas vads
	Projektējamais ūdensvads
	Projektējamais gāzes vads
	Projektējamais ielu apgaismojums

Sarkanās līnijas pagrieziena punktu koordinātas

1	279767.40	478533.92
2	279773.51	478527.83
3	279862.34	478526.53
4	279862.37	478528.53
5	279880.23	478528.27
6	279880.17	478514.59
7	279880.17	478512.27
8	279862.14	478512.53
9	279862.17	478514.53
10	279773.71	478515.82
11	279767.82	478509.91



<p>DETĀLPLĀNOJUMS 5.līnija 31, Jelgava zemes vienības kadastra apzīmējums 09000300083</p>		<p>SIA "Arhitektūra un Vide" Reģ. Nr. 43603016278 Lāču iela 42-1, Jelgava, LV - 3001 +371 29269076</p>	
<p>Inženiertīklu plāns grafiskās daļas izdrukas mērogs 1:1000 ar mēroga noteiktību 1:500 Mēroga koeficients: 0.999606 LKS-92 TM</p>		<p>Kartogrāfiskā materiāla pamatne: augstas detalizācijas topogrāfiskā informācija Sertificēts mērnieks M.Lillais, Sert. Nr. AC0038 Topogrāfiskais plāns 19.12.2023 Mērogs 1:500</p>	
<p>Projektam piekritu, iebildumu nav SASKANOTS, nekustamā īpašuma 5.līnija 31 īpašnieks</p>			
Arhitekts	Arh. prakses sertifikāts Nr.1-00220	Iveta Lāčauniece2024 Stadija DP
Izstrādāja	Zemes ierīkotāja sertifikāta Nr. AA0040	Ieva Lillā2024 Lapa 3
<p>Apliecinu, ka projekts izstrādāts atbilstoši normatīvo aktu prasībām, kas regulē zemes ierīcības projekta izstrādi</p>		<p>Lapas 3</p>	