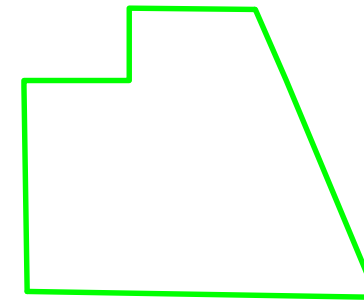
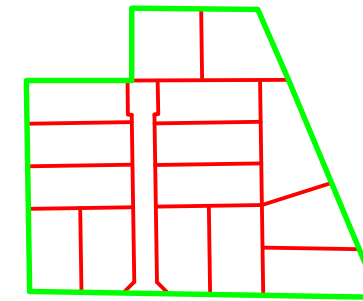


Sarkanās līnijas pagrieziena punktu koordinātas		
1	279767.40	478533.92
2	279773.51	478527.83
3	279862.34	478526.53
4	279862.37	478528.53
5	279880.23	478528.27
6	279880.17	478514.59
7	279880.17	478512.27
8	279862.14	478512.53
9	279862.17	478514.53
10	279773.71	478515.82
11	279767.82	478509.91

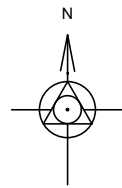
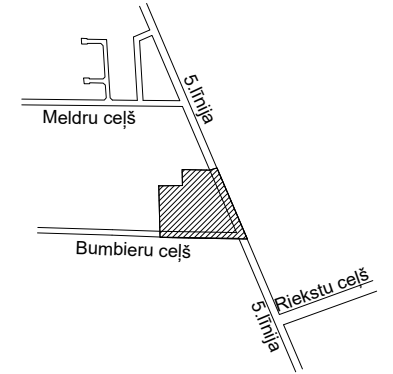
Projektētās teritorijas shēma pirms detālplānojuma izstrādes



Projektētās teritorijas shēma pēc detālplānojuma izstrādes



Objekta izvietojuma shēma



Projektētās zemes vienības			Aprūtinājumi		
Nr.	Platība ha	Galvenie apbūves parametri	Kārtas Nr.	Klasifikācijas kods	Platība ha
1.	0.1427	NĪLM- 0601 Maksimālais apbūves blīvums - 30% Brīvās zaļās teritorijas rādītājs - 60% Apbūves augstums - stāvu skaits - 2 Apbūves maksimālais augstums - 12m	3	7312050601	0.0216
			5	7312010400	0.0028
			7	7312030100	0.0000
2.	0.1309	Apbūves augstums - stāvu skaits - 2 Apbūves maksimālais augstums - 12m	5	7312010400	0.0069
			7	7312030100	0.0005
3.	0.1636		1	7312010101	0.0107
			4	7312010400	0.0016
			5	7312010400	0.0038
			7	7312030100	0.0029
4.	0.1421		2	7312050601	0.0033
			4	7312010400	0.0046
			6	7312050300	0.0005
			7	7312030100	0.0024
5.	0.1412		4	7312010400	0.0037
6.	0.1227		1	7312010101	0.0025
			4	7312010400	0.0054
7.	0.1237		5	7312010400	0.0006
8.	0.1237		5	7312010400	0.0009
9.	0.1331		3	7312050601	0.0080
			3	7312050601	0.0057
10.	0.1286		3	7312050601	0.0041
11.	0.1242		3	7312050601	0.0039
12.	0.1214		3	7312050601	0.0039
13.	0.1248		—	—	—
14.	0.1248		—	—	—
15.	0.1210		4	7312010400	0.0053
16.	0.1460	NĪLM- 1101	3	7312050601	0.0046
			4	7312010400	0.0016
			8	7312030100	0.1460

APZĪMĒJUMI

	Detālplānojuma robeža
	Uzmērītās zemes vienības robeža ar robežpunktu
	Savrupmāju apbūves teritorija (DzS)
	Transporta infrastruktūras teritorija (TR)
	Projektētā ielas sarkanā līnija ar pagrieziena punktu
	Projektētās zemes vienības numurs, kadastra apzīmējums un platība
	Projektēto zemes vienību robežas
	Projektētā ēka/būve
	Projektētā būvlaide
	Teritorija zemes vienībā, kur iespējama apbūve
	Ekspluatācijas aizsargjoslas teritorija ap ūdensvadu, kas atrodas līdz 2 metru dziļumam
	Ekspluatācijas aizsargjoslas teritorija gar ielu vai ceļu – sarkanā līnija - 7312030100
	Ekspluatācijas aizsargjoslas teritorija gar drenām un atklātiem grāvjiem - 7312010400
	Ekspluatācijas aizsargjoslas teritorija gar elektrisko tīklu kabeļu līniju
	Ekspluatācijas aizsargjoslas teritorija gar ielu vai ceļu – sarkanā līnija - 7312030100
	Projektējamais novadgrāvis
	Projektēta caurteka
	Likvidējams objekts
	Projektētais ceļš/iebrauktuves/apmales

DETĀLPLĀNOJUMS 5.līnija 31, Jelgava zemes vienības kadastra apzīmējums 09000300083		SIA "Arhitektūra un Vide" Reģ. Nr. 43603016278 Lāču iela 42-1, Jelgava, LV - 3001 +371 29269076	
Teritorijas izmantošanas un apbūves noteikumi grafiskās daļas izdrukas mērogs 1:1000 ar mēroga noteiktību 1:500 Mēroga koeficients: 0.999606 LKS-92 TM			
Projektam piekritu, iebildumu nav SASKANOTS, nekustamā īpašuma 5.līnija 31 īpašnieks		Kartogrāfiskā materiāla pamatne: augstas detalizācijas topogrāfiskā informācija Sertificēts mērnieks M.Lillais, Sert. Nr. AC0038 Topogrāfiskais plāns 19.12.2023 Mērogs 1:500	
Arhitekts	Arh. prakses sertifikāts Nr.1-00220	Iveta Lācauniece2024
Izstrādāja	Zemes ierīkotāja sertifikāta Nr. AA0040	leva Lillā2024
Apliecinu, ka projekts izstrādāts atbilstoši normatīvo aktu prasībām, kas regulē zemes ierīcības projekta izstrādi		Stadija	DP
		Lapa	2
		Lapas	3