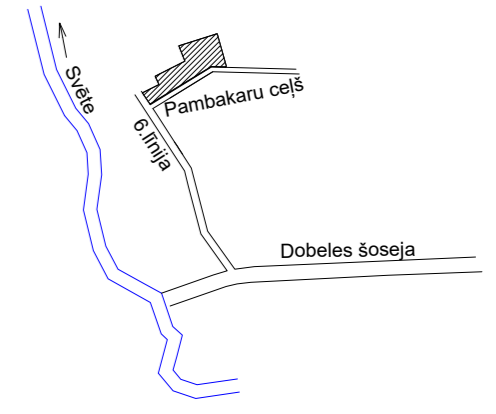
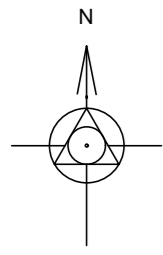


Projektētās teritorijas shēma pirms detālplānojuma izstrādes

Projektētās teritorijas shēma pēc detālplānojuma izstrādes

Objekta izvietojuma shēma



Sarkanās līnijas pagriezienu punktu koordinātas		
1	279286.28	477877.37
2	279284.45	477885.83
3	279314.83	477935.09
4	279330.76	477925.29
5	279329.19	477922.74
6	279342.81	477914.35
7	279351.20	477927.98
8	279337.57	477936.36
9	279336.00	477933.81
10	279320.08	477943.60
11	279351.62	477994.74
12	279367.48	477984.98
13	279365.91	477982.42
14	279379.54	477974.04
15	279387.92	477987.66
16	279374.30	477996.05
17	279372.72	477993.49
18	279356.86	478003.25
19	279389.57	478056.28
20	279398.45	478059.24
21	279439.47	478043.11
22	279443.22	478035.19
23	279438.02	478019.07
24	279436.12	478019.69
25	279431.20	478004.46
26	279446.43	477999.55
27	279451.34	478014.77
28	279449.44	478015.39
29	279459.95	478047.96
30	279399.64	478071.66
31	279393.47	478080.53



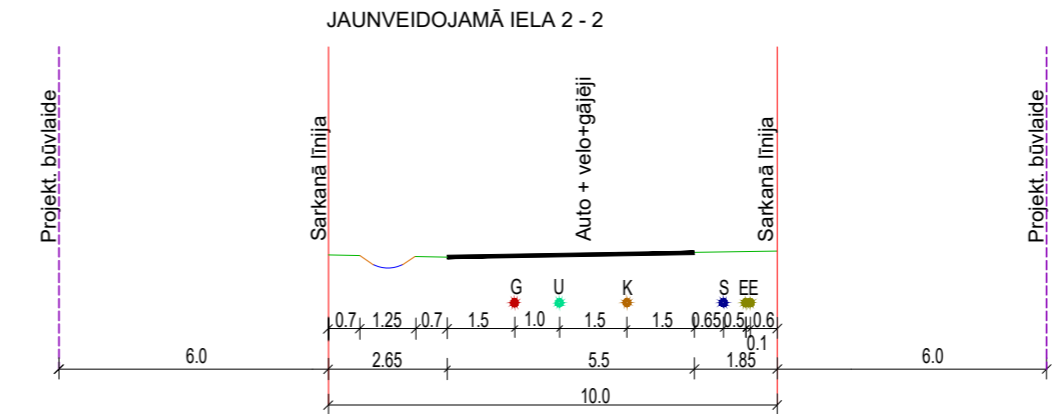
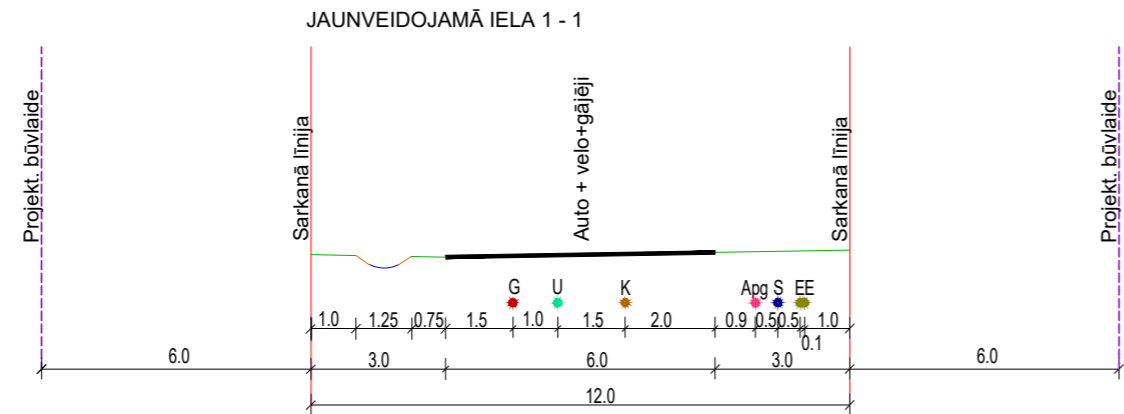
Esošā zemes vienība	
Kadastra apzīmējums	Platība (ha)
09000300074	2.2057
Kopā	2.2057

APZĪMĒJUMI

	Detālplānojuma robeža
	Uzmērītās zemes vienības robeža ar robežpunktu
	Projektētā ielas sarkanā līnija ar pagriezienu punktu
	Projektētās zemes vienības numurs, kadastra apzīmējums un platība
	Projektēto zemes vienību robežas
	Projektēta ēka/būve
	Projektēta būvlaide
	Teritorija zemes vienībā, kur iespējama apbūve
	7312030100-Eksploatacijas aizsargjostas teritorija gar ielu vai ceļu – sarkanā līnija
	7312010101-Eksploatacijas aizsargjostas teritorija ap ūdensvadu, kas atrodas līdz 2 metru dziļumam
	7312050601-Eksploatacijas aizsargjostas teritorija ap elektrisko tīklu gaisvadu līniju pilsētās un ciemos ar nominālo spriegumu līdz 20 kilovoltiem
	Projektējams novadgrāvis
	Projektēta caurteka
	Likvidējama nogāze
	Projektētais ceļš/iebrauktuves apmales
	Projektējams 0.4 kV kabelis
	Projektējams pēcuzskaites kabelis (pievads)
	0.4 kV kabelu un komercuzskaites sadalne
	Projektējamā elektronisko sakaru tīklu kabelu kanalizācija
	Projektējams kanalizācijas vads
	Projektējams ūdensvads
	Projektējams gāzes vads
	Projektējams ielu apgaismojums
	Likvidējams objekts

PIEZĪMES

- Pazemes inženierkomunikācijas plānā ekspluatējošo organizāciju uzlikta saskaņā ar norādījumiem, kā arī ar to apsekošanu dabā un agrāk izgatavotajiem grafiskajiem dokumentiem.
- Zemes vienību robežas ir attēlotas atbilstoši zemes kadastrālās uzmērīšanas un vietējā ģeodēziskā tīkla precizitātei un var nesakrist ar situāciju plānā.
- Topogrāfiskās uzmērīšanas lauku darbi veikti 14.02.2024.
- Topogrāfiskajā plānā attēlotas uzmērītās teritorijas platība ir 2.80ha.
- Valsts zemes dienesta izsniegtā informācija 4084350.edoc (21.02.2024).
- Topogrāfiskie apzīmējumi attēloti atbilstoši MK noteikumu Nr.281 1.pielikumam
- Ielu sarkanās līnijas attēlotas atbilstoši pašvaldības teritorijas plānojumam.



DETĀLPLĀNOJUMS		SIA "Arhitektūra un Vide"	
6.līnija 42A, Jelgava		Reģ. Nr. 43603016278	
zemes vienības kadastra apzīmējums 09000300074		Labi ieta 42-1, Jelgava, LV - 3001 +371 29269076	
Inženiertīklu plāns		Kartogrāfiskā materiāla pamatne: augstas detalizācijas topogrāfiskā informācija	
grafiskās daļas izdrukas mērogs 1:1000 ar mēroga noteikumu 1:500 Mēroga koeficients: 0.999606 LKS-92 TM		Sertificēts mērnieks Māris Lillāis, Sert. Nr. AC0038 Topogrāfiskais plāns 14.03.2024. Mērogs 1:500	
Projektam piekļūti iebildumu nav SASKANOTS, nekustamā īpašuma 6.līnija 42A īpašnieks			
Arhitekts	Arh. prakses sertifikāts Nr.1-00220	Iveta Lāčauniece	2024. Stadija DP
Izstrādāja	Ainavu arhitekts	Gunta Rozenberga	2024. Lapa 3
Izstrādāja	Zemes ierīkotāja sertifikāta Nr. AA0040	Ieva Lillā	2024. Lapa 3
Apliecinu, ka projekts izstrādāts atbilstoši normatīvo aktu prasībām, kas regulē zemes ierīcības projekta izstrādi			