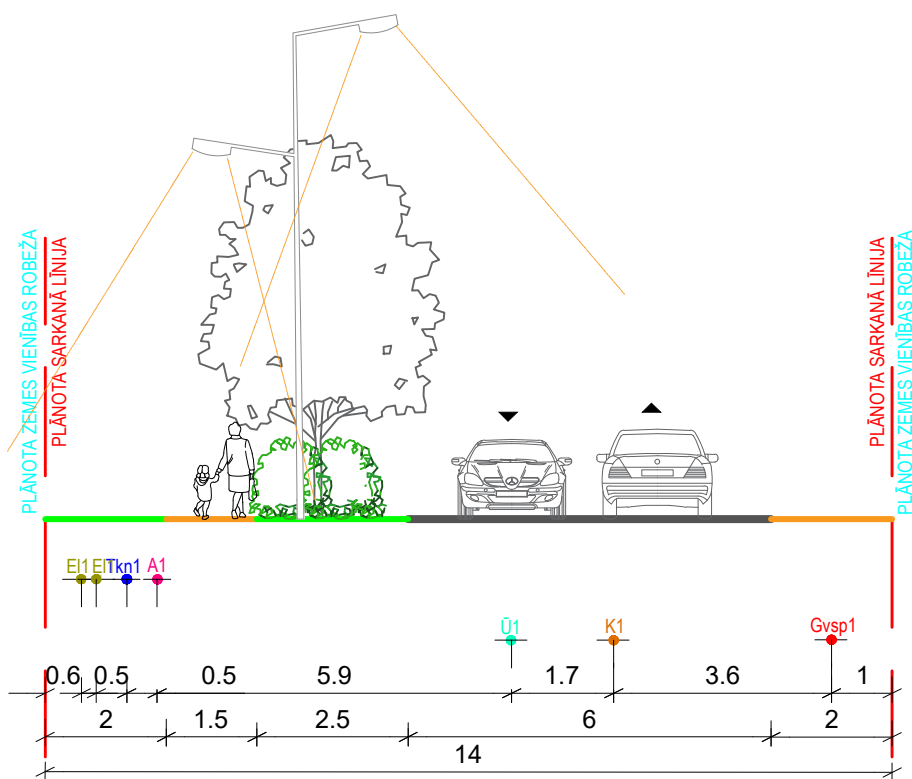
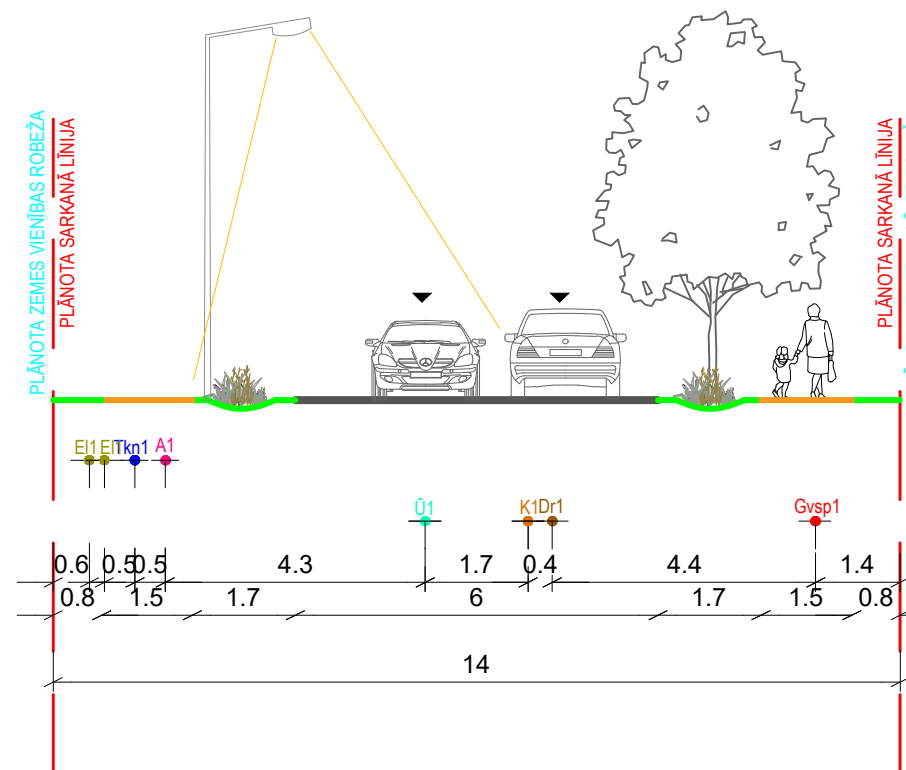


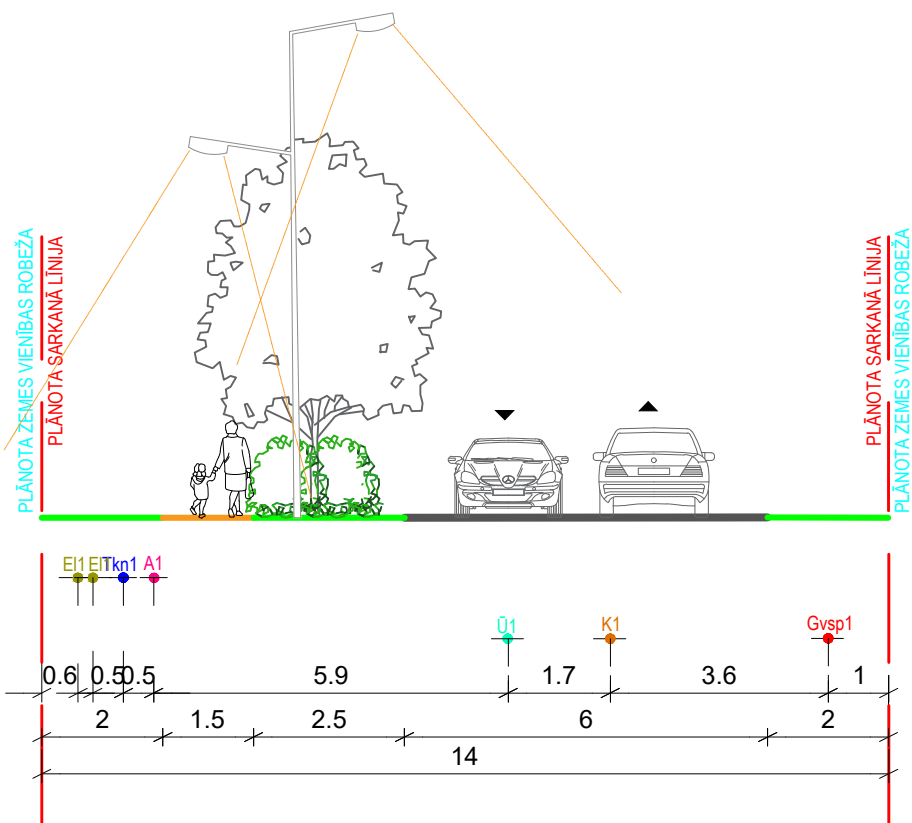
## Šķēršprofils 6-6



## Šķēršprofils 7-7



## Šķēršprofils 5-5



### PIEZĪMES:

1. IZSTRĀDĀJOT BŪVPROJEKTU, PIEĻAUJAMAS INŽENIERTĪKLU IZMAIŅAS IELU SARKANAJĀS LĪNIJĀS.
2. VEICOT IZMAIŅAS, NEPIECIEŠAMS IESNIEGT SASKAŅOŠANAI JAUNU IELAS ŠĶĒRSPROFILU AR IZMAIŅĀM.
3. IZMĒRI DOTI METROS.

APZĪMĒJUMI	NOSAUKUMS	APZĪMĒJUMI	NOSAUKUMS
	BRAUKTUVE	Tkn1 ●	PLĀNOTA SAKARU KANALIZĀCIJA
	APZAĻUMOTA TERITORIJA GAR IELU	K1 ●	PLĀNOTA KANALIZĀCIJA
	PLĀNOTA IELAS SARKANĀ LĪNIJA	U1 ●	PLĀNOTS ŪDENSVADS
	PLĀNOTA ZEMES VIENĪBAS ROBEŽA	E1 ●	PLĀNOTS ZEMPRIEGUMA ELEKTROKABELIS
	PLĀNOTA GĀJEJU IETVE	A1 ●	PLĀNOTS APGAISMES KABELIS
		Gvsp1 ●	PLĀNOTS GĀZES VADS
		Dr1 ●	PLĀNOTA DRENĀŽA

Projekta vadītāja	Sertifikāta nr.1-00796		Pasūtītājs	DETĀLPLĀNOJUMS nekustamajam īpašumam Dobeles šoseja 118, Jelgavā		
	M.Kalvāne	2024		METRUM		
Kartogrāfe	L.Hrisanfova		Pasūtītājs	SIA "Svētes krasti"		
				LĪGUMA NR.		90-21-00024
Kartogrāfiskā pamatne - Topogrāfiskais plāns ar sarkanajām līnijām un apakšzemes komunikācijām (uzm. SIA "METRUM", reģistrēts pašvaldības ADTI datu bāzē ar Nr. 6201 TP 62326; LKS - 92 koordinātu sistēma, LAS 2000.5, mēroga koef. 0,999785, M 1:500)	Lapas nosaukums		Lapas nosaukums	IELAS ŠĶĒRSPROFILS		
				Šķēršprofils 8-8, šķēršprofils 9-9, šķēršprofils 10-10		
				Stadija	Projekts	
				Mērogs	Lapa	Lapu skaits
				M 1:125	4-3	6