

2026.gada 29. maijā

Novērtējums

Sia "Zemgales mežinieks" darbinieki ir veikuši apauguma un koku novērtēšanu Jelgavas Valstspilsētas īpašumos ar šādiem zemes vienību kadastra apzīmējumiem:

09000130184, 09000130119, 09000130121, 09000130172, 09000130186 (09000130031), 09000320061, 09000320023, 09000320077.

Kopējā teritorijas platība ir **5,08** hektāri.

Vērtības noteikšanai izmantoti MEKA (SIA "Meža un koksnes produktu pētniecības un attīstības institūts" apaļkoka, šķeldas cenu un mežizstrādes izmaksu monitoringa dati.

Apsekojot teritoriju dabā, nav konstatēti apstākļi, kas varētu apgrūtināt apauguma novākšanu.

Šajā novērtējumā iekļauti koki un krūmi kuru diametrs 1.3 metru augstumā virs sakņu kakla ir mazāks par 8 centimetri.

Aptuvenā teritorijas apauguma krāja ir aptuveni **150.00** beramie m³.

Pamatojoties uz iepriekš teikto un veiktajiem aprēķiniem, tiek secināts, ka šīs teritorijas apauguma krājas vērtība ir **150.00 EUR** (viens simts piecdesmit eiro)

Izcērtamo koku, kuru diametrs 1,3 metru augstumā virs sakņu kakla ir lielāks par 8 centimetri ir **1095,57 EUR** (viens tūkstotis deviņdesmit pieci eiro, 57 centi)

Pielikumā izcērtamo koku novērtējums.

Vērtēja



Jānis Jansons


Latvijas koksnes kvalitātes ekspertu savienības

Sertifikāts nr. M 613

Izcērtamo koku novērtējums

Īpašums	Pagasts	Mežniecība	Kadastrs	Kvartāls	Nogabals	Apakšnogab.	Vaidošā suga	Platība, ha	Cirsmas krāja, m3	Likvids, m3	Cirsmas vērtība, €	Cirtes veids	Uzmērīšanas datums
	Jeigava		09000320023				Apse	1,07	23,33	19,89	157,19		21.05.2026.
	Jeigava		09000320061				Baltaiksnis	0,36	7,50	6,05	56,18		21.05.2026.
	Jeigava		09000130121				Ošlapu kļava	0,27	14,67	13,14	98,64		21.05.2026.
	Jeigava		09000130172				Ošlapu kļava	0,04	6,18	5,44	40,84		21.05.2026.
	Jeigava		09000130184				Ošlapu kļava	1,80	10,17	8,63	80,92		21.05.2026.
	Jeigava		090001300310				Ošlapu kļava	1,30	100,06	87,94	661,80		21.05.2026.
Kopā:									161,91	141,09	1 095,57		

Uzmērītāja:



2026.gada 29. maijā

Novērtējums

Sia "Zemgales mežinieks" darbinieki ir veikuši apauguma un koku novērtēšanu Jelgavas Valstspilsētas īpašumos ar šādiem zemes vienību kadastra apzīmējumiem:

09000130164, 09000130280, 09000130186, 09000250451.

Kopējā teritorijas platība ir **3,44** hektāri.

Vērtības noteikšanai izmantoti MEKA (SIA "Meža un koksnes produktu pētniecības un attīstības institūts" apaļkoka, šķeldas cenu un mežizstrādes izmaksu monitoringa dati.

Apsekojot teritoriju dabā, nav konstatēti apstākļi, kas varētu apgrūtināt apauguma novākšanu.

Šajā novērtējumā iekļauti koki un krūmi kuru diametrs 1.3 metru augstumā virs sakņu kakla ir mazāks par 8 centimetri.

Aptuvenā teritorijas apauguma krāja ir aptuveni **50.00** beramie m³.

Pamatojoties uz iepriekš teikto un veiktajiem aprēķiniem, tiek secināts, ka šīs teritorijas apauguma krājas vērtība ir **50.00 EUR** (piecdesmit eiro, 00 centi)

Izcērtamo koku, kuru diametrs 1,3 metru augstumā virs sakņu kakla ir lielāks par 8 centimetri ir **250,88 EUR** (divi simti piecdesmit eiro, 88 centi)

Pielikumā izcērtamo koku novērtējums.

Vērtēja



Jānis Jansons

Latvijas koksnes kvalitātes ekspertu savienības

Sertifikāts nr. M 613

Izcērtamo koku novērtējums

Īpašums	Pagasts	Mežniecība	Kadastrs	Kvartāls	Nogabals	Apakšnogab.	Vaidošā suga	Platība, ha	Cirsmas krāja, m3	Likvids, m3	Cirsmas vērtība, €	Cirtes veids	Uzmērīšanas datums
	Jelgava		09000130164				Bērzis	2.00	6.73	5.78	118.48		21.05.2026.
	Jelgava		09000130280				Meiņalksnis	0.60	7.69	6.38	96.54		21.05.2026.
	Jelgava		09000250451				Meiņalksnis	0,25	3.70	3.06	35.86		21.05.2026.
Kopā:									18.12	15.22	250.88		



Uzmērītāja:

2026.gada 4. jūnijā

Novērtējums

Sia "Zemgales mežinieks" darbinieki ir veikuši apauguma un koku novērtēšanu Jelgavas Valstspilsētas īpašumos ar šādiem zemes vienību kadastra apzīmējumiem:

09000300137, 09000300135, 09000300077, 09000300488, 09000300132.

Kopējā teritorijas platība ir **11,64** hektāri.

Vērtības noteikšanai izmantoti MEKA (SIA "Meža un koksnes produktu pētniecības un attīstības institūts") apaļkoka, šķeldas cenu un mežizstrādes izmaksu monitoringa dati.

Apsekojot teritoriju dabā, nav konstatēti apstākļi, kas varētu apgrūtināt apauguma novākšanu.

Šajā novērtējumā iekļauti koki un krūmi kuru diametrs 1.3 metru augstumā virs sakņu kakla ir mazāks par 8 centimetri.

Aptuvenā teritorijas apauguma krāja ir aptuveni **200.00** beramie m³.

Pamatojoties uz iepriekš teikto un veiktajiem aprēķiniem, tiek secināts, ka šīs teritorijas apauguma krājas vērtība ir **200.00 EUR** (divi simti eiro, 00 centi)

Izcērtamo koku, kuru diametrs 1,3 metru augstumā virs sakņu kakla ir lielāks par 8 centimetri ir **5343,26 EUR** (pieci tūkstoši trīs simti četrdesmit trīs eiro, 26 centi)

Pielikumā izcērtamo koku novērtējums.

Vērtēja



Jānis Jansons

Latvijas koksnes kvalitātes ekspertu savienības

Sertifikāts nr. M 613

Cirsmu vērtējumu kopsavilkums

Īpašums	Pagasts	Mežniecība	Kadastrs	Kvartāls	Nogabals	Apakš nogab.	Valdošā suga	Platība, ha	Cirsmas krāja, m3	Likvids, m3	Cirsmas vērtība, €	Cirtes veids	Uzmērīšanas datums
	Jelgava		09000300077				Bērzs	2.53	8.85	7.71	199.08		19.05.2026.
	Jelgava		09000300132				Bērzs	2.00	75.58	67.14	3 330.23		19.05.2026.
	Jelgava		09000300135				Bērzs	2.20	6.27	5.45	167.92		19.05.2026.
	Jelgava		09000300137				Bērzs	3.72	60.54	53.10	1 629.28		19.05.2026.
	Jelgava		09000300488				Bērzs	1,19	1,15	0,90	16,75		19.05.2026.
Kopā:									152.39	134.30	5 343.26		



Uzmērītāja:
(paraksts)

2026.gada 4. jūnijā

Novērtējums

Sia "Zemgales mežinieks" darbinieki ir veikuši apauguma un koku novērtēšanu Jelgavas Valstspilsētas īpašumos ar šādiem zemes vienību kadastra apzīmējumiem:

09000230030, 09000230047, 09000120057.

Kopējā teritorijas platība ir **7,79** hektāri.

Vērtības noteikšanai izmantoti MEKA (SIA "Meža un koksnes produktu pētniecības un attīstības institūts" apalkoka, šķeldas cenu un mežizstrādes izmaksu monitoringa dati.

Apsekojot teritoriju dabā, nav konstatēti apstākļi, kas varētu apgrūtināt apauguma novākšanu.

Šajā novērtējumā iekļauti koki un krūmi kuru diametrs 1.3 metru augstumā virs sakņu kakla ir mazāks par 8 centimetri.

Aptuvenā teritorijas apauguma krāja ir aptuveni **600.00** beramie m³.

Pamatojoties uz iepriekš teikto un veiktajiem aprēķiniem, tiek secināts, ka šīs teritorijas apauguma krājas vērtība ir **600.00 EUR** (seši simti eiro, 00 centi)

Vērtēja



Jānis Jansons

Latvijas koksnes kvalitātes ekspertu savienības

Sertifikāts nr. M 613

2026.gada 4. jūnijā

Novērtējums

Sia "Zemgales mežinieks" darbinieki ir veikuši apauguma un koku novērtēšanu Jelgavas Valstspilsētas īpašumos ar šādiem zemes vienību kadastra apzīmējumiem:

09000280356, 09000280283, 09000150275.

Kopējā teritorijas platība ir **5,14** hektāri.

Vērtības noteikšanai izmantoti MEKA (SIA "Meža un koksnes produktu pētniecības un attīstības institūts" apaļkoka, šķeldas cenu un mežizstrādes izmaksu monitoringa dati.

Apsekojot teritoriju dabā, nav konstatēti apstākļi, kas varētu apgrūtināt apauguma novākšanu.

Šajā novērtējumā iekļauti koki un krūmi kuru diametrs 1.3 metru augstumā virs sakņu kakla ir mazāks par 8 centimetri.


Aptuvenā teritorijas apauguma krāja ir aptuveni **430.00** beramie m³.

Pamatojoties uz iepriekš teikto un veiktajiem aprēķiniem, tiek secināts, ka šīs teritorijas apauguma krājas vērtība ir **430.00 EUR** (četri simti trīsdesmit eiro, 00 centi)

Izcērtamo koku, kuru diametrs 1,3 metru augstumā virs sakņu kakla ir lielāks par 8 centimetri ir **151,06 EUR** (viens simts piecdesmit viens eiro, 06 centi)

Pielikumā izcērtamo koku novērtējums.

Vērtēja



Jānis Jansons

Latvijas koksnes kvalitātes ekspertu savienības

Sertifikāts nr. M 613

Izcērtamo koku novērtējums

Īpašums	Pagasts	Mežniecība	Kadastrs	Kvartāls	Nogabals	Apakšnogab.	Valdošā suga	Platība, ha	Cirsmas krāja, m3	Likvids, m3	Cirsmas vērtība, €	Cirtes veids	Uzmērīšanas datums
	Jelgava		09000150275				Apse	1.55	9.67	7.65	75.57		28.05.2026.
	Jelgava		09000280356				Baltaiksnis	3.42	9.38	7.09	75.49		28.05.2026.
Kopā:									19.05	14.74	151.06		



Uzmērītāja:
(paraksts)

2026.gada 4. jūnijā

Novērtējums

Sia "Zemgales mežinieks" darbinieki ir veikuši apauguma un koku novērtēšanu Jelgavas Valstspilsētas īpašumos ar šādiem zemes vienību kadastra apzīmējumiem:

09000140213, 09000140241.

Kopējā teritorijas platība ir **1,49** hektāri.

Vērtības noteikšanai izmantoti MEKA (SIA "Meža un koksnes produktu pētniecības un attīstības institūts" apaļkoka, šķeldas cenu un mežizstrādes izmaksu monitoringa dati.

Apsekojot teritoriju dabā, nav konstatēti apstākļi, kas varētu apgrūtināt apauguma novākšanu.

Šajā novērtējumā iekļauti koki un krūmi kuru diametrs 1.3 metru augstumā virs sakņu kakla ir mazāks par 8 centimetri.

Aptuvenā teritorijas apauguma krāja ir aptuveni **50.00** beramie m³.

Pamatojoties uz iepriekš teikto un veiktajiem aprēķiniem, tiek secināts, ka šīs teritorijas apauguma krājas vērtība ir **50.00 EUR** (piecdesmit eiro, 00 centi)

Izcērtamo koku, kuru diametrs 1,3 metru augstumā virs sakņu kakla ir lielāks par 8 centimetri ir **47,58 EUR** (četrdesmit septiņi eiro, 58 centi)

Pielikumā izcērtamo koku novērtējums.

Vērtēja



Jānis Jansons

Latvijas koksnes kvalitātes ekspertu savienības

Sertifikāts nr. M 613

Izcērtamo koku novērtējums

Īpašums	Pagasts	Mežniecība	Kadastrs	Kvartāls	Nogabals	Apakšnogab.	Valdošā suga	Platība, ha	Cirsmas krāja, m3	Likvids, m3	Cirsmas vērtība, €	Cirtes veids	Uzmērīšanas datums
	Jelgava		09000140213				Apse	1.27	5.42	4.34	36.96		28.05.2026.
	Jelgava		09000140213				Blīgzna	0.22	1.76	1.42	10.62		28.05.2026.
Kopā:									7.18	5.76	47.58		

Uzmērītāja:
 (paraksts)



2026.gada 4. jūnijā

Novērtējums

Sia "Zemgales mežinieks" darbinieki ir veikuši apauguma un koku novērtēšanu Jelgavas Valstspilsētas īpašumos ar šādiem zemes vienību kadastra apzīmējumiem:

09000060443.

Kopējā teritorijas platība ir **1,00** hektāri.

Vērtības noteikšanai izmantoti MEKA (SIA "Meža un koksnes produktu pētniecības un attīstības institūts") apaļkoka, šķeldas cenu un mežizstrādes izmaksu monitoringa dati.


Apsekojot teritoriju dabā, nav konstatēti apstākļi, kas varētu apgrūtināt apauguma novākšanu.

Šajā novērtējumā iekļauti koki un krūmi kuru diametrs 1.3 metru augstumā virs sakņu kakla ir mazāks par 8 centimetri.

Aptuvenā teritorijas apauguma krāja ir aptuveni **30.00** beramie m³.

Pamatojoties uz iepriekš teikto un veiktajiem aprēķiniem, tiek secināts, ka šīs teritorijas apauguma krājas vērtība ir **30.00 EUR** (trīsdesmit eiro, 00 centi)

Vērtēja



Jānis Jansons

Latvijas koksnes kvalitātes ekspertu savienības

Sertifikāts nr. M 613

2026.gada 4. jūnijā

Novērtējums

Sia "Zemgales mežinieks" darbinieki ir veikuši apauguma un koku novērtēšanu Jelgavas Valstspilsētas īpašumos ar šādiem zemes vienību kadastra apzīmējumiem:

09000190450, 09000190446.

Kopējā teritorijas platība ir **3,48** hektāri.

Vērtības noteikšanai izmantoti MEKA (SIA "Meža un koksnes produktu pētniecības un attīstības institūts" apaļkoka, šķeldas cenu un mežizstrādes izmaksu monitoringa dati.

Apsekojot teritoriju dabā, nav konstatēti apstākļi, kas varētu apgrūtināt apauguma novākšanu.

Šajā novērtējumā iekļauti koki un krūmi kuru diametrs 1.3 metru augstumā virs sakņu kakla ir mazāks par 8 centimetri.

Aptuvenā teritorijas apauguma krāja ir aptuveni **60.00** beramie m³.

Pamatojoties uz iepriekš teikto un veiktajiem aprēķiniem, tiek secināts, ka šīs teritorijas apauguma krājas vērtība ir **60.00 EUR** (sešdesmit eiro, 00 centi)

Izcērtamo koku, kuru diametrs 1,3 metru augstumā virs sakņu kakla ir lielāks par 8 centimetri ir **452,88 EUR** (četri simti piecdesmit divi eiro, 88 centi)

Pielikumā izcērtamo koku novērtējums.

Vērtēja



Jānis Jansons


Latvijas koksnes kvalitātes ekspertu savienības

Sertifikāts nr. M 613

Izcērtamo koku novērtējums

Īpašums	Pagasts	Mežniecība	Kadastrs	Kvartāls	Nogabals	Apakšnogab.	Valdošā suga	Platība, ha	Cirsmas krāja, m3	Likvids, m3	Cirsmas vērtība, €	Cirtes veids	Uzmērīšanas datums
	Jelgava		09000190450				Baltalksnis	2.19	44.99	36.24	345.74		22.05.2026.
	Jelgava		09000190446				Blīgzna, kļava	1.29	16.98	14.27	107.14		22.05.2026.
Kopā:									61.97	50.51	452.88		



Uzmērītāja:  (paraksts)

2026.gada 4. jūnijā

Novērtējums

Sia "Zemgales mežinieks" darbinieki ir veikuši apauguma un koku novērtēšanu Jelgavas Valstspilsētas īpašumos ar šādiem zemes vienību kadastra apzīmējumiem:

09000180571, 090001800574, 09000180596.

Kopējā teritorijas platība ir **2,55** hektāri.

Vērtības noteikšanai izmantoti MEKA (SIA "Meža un koksnes produktu pētniecības un attīstības institūts" apaļkoka, šķeldas cenu un mežizstrādes izmaksu monitoringa dati.

Apsekojot teritoriju dabā, nav konstatēti apstākļi, kas varētu apgrūtināt apauguma novākšanu.

Šajā novērtējumā iekļauti koki un krūmi kuru diametrs 1.3 metru augstumā virs sakņu kakla ir mazāks par 8 centimetri.

Aptuvenā teritorijas apauguma krāja ir aptuveni **60.00** beramie m³.

Pamatojoties uz iepriekš teikto un veiktajiem aprēķiniem, tiek secināts, ka šīs teritorijas apauguma krājas vērtība ir **60.00 EUR** (sešdesmit eiro, 00 centi)

Vērtēja



Jānis Jansons

Latvijas koksnes kvalitātes ekspertu savienības

Sertifikāts nr. M 613

2026.gada 4. jūnijā

Novērtējums

Sia "Zemgales mežinieks" darbinieki ir veikuši apauguma un koku novērtēšanu Jelgavas Valstspilsētas īpašumos ar šādiem zemes vienību kadastra apzīmējumiem:

09000290731, 09000290634, 09000290614, 09000180372.

Kopējā teritorijas platība ir **2,29** hektāri.

Vērtības noteikšanai izmantoti MEKA (SIA "Meža un koksnes produktu pētniecības un attīstības institūts" apaļkoka, šķeldas cenu un mežizstrādes izmaksu monitoringa dati.

Apsekojot teritoriju dabā, nav konstatēti apstākļi, kas varētu apgrūtināt apauguma novākšanu.

Šajā novērtējumā iekļauti koki un krūmi kuru diametrs 1.3 metru augstumā virs sakņu kakla ir mazāks par 8 centimetri.

Aptuvenā teritorijas apauguma krāja ir aptuveni **20.00** beramie m³.

Pamatojoties uz iepriekš teikto un veiktajiem aprēķiniem, tiek secināts, ka šīs teritorijas apauguma krājas vērtība ir **20.00 EUR** (divdesmitt eiro, 00 centi)

Izcērtamo koku, kuru diametrs 1,3 metru augstumā virs sakņu kakla ir lielāks par 8 centimetri ir **74,17 EUR** (septiņdesmit četri eiro, 17 centi)

Pielikumā izcērtamo koku novērtējums.

Vērtēja



Jānis Jansons

Latvijas koksnes kvalitātes ekspertu savienības

Sertifikāts nr. M 613

Cirsu vērtējumu kopsavilkums

Īpašums	Pagasts	Mežniecība	Kadastrs	Kvarāls	Nogabals	Apakš nogab.	Valdošā suga	Platība, ha	Cirsmas krāja, m3	Likvids, m3	Cirsmas vērtība, €	Cirtes veids	Uzmērīšanas datums
	Jelgava		09000290614				Ošlapu kļava	0,36	7.72	6.34	64.99		27.05.2026.
	Jelgava		09000290731				Bērzs	1,50	0.64	0.53	9.18		27.05.2026.
Kopā:									8.36	6.87	74.17		

Uzmērītāja:



2026.gada 4. jūnijā

Novērtējums

Sia "Zemgales mežinieks" darbinieki ir veikuši apauguma un koku novērtēšanu Jelgavas Valstspilsētas īpašumos ar šādiem zemes vienību kadastra apzīmējumiem:

09000170375, 09000170426, 09000170329, 09000170427, 09000160967.

Kopējā teritorijas platība ir **12.40** hektāri.

Vērtības noteikšanai izmantoti MEKA (SIA "Meža un koksnes produktu pētniecības un attīstības institūts") apaļkoka, šķeldas cenu un mežizstrādes izmaksu monitoringa dati.

Apsekojot teritoriju dabā, nav konstatēti apstākļi, kas varētu apgrūtināt apauguma novākšanu.

Šajā novērtējumā iekļauti koki un krūmi kuru diametrs 1.3 metru augstumā virs sakņu kakla ir mazāks par 8 centimetri.

Aptuvenā teritorijas apauguma krāja ir aptuveni **380.00** beramie m³.

Pamatojoties uz iepriekš teikto un veiktajiem aprēķiniem, tiek secināts, ka šīs teritorijas apauguma krājas vērtība ir **380.00 EUR** (trīs simti astoņdesmit eiro, 00 centi)

Izcērtamo koku, kuru diametrs 1,3 metru augstumā virs sakņu kakla ir lielāks par 8 centimetri ir **6092,43 EUR** (seši tūkstoši deviņdesmit divi eiro, 43 centi)

Pielikumā izcērtamo koku novērtējums.

Vērtēja



Jānis Jansons

Latvijas koksnes kvalitātes ekspertu savienības

Sertifikāts nr. M 613

Izcērtamo koku novērtējums

Īpašums	Pagasts	Mežniecība	Kadastrs	Kvartāls	Nogabals	Apakšnogab.	Valdošā suga	Platība, ha	Cirsmas krāja, m3	Likvids, m3	Cirsmas vērtība, €	Cirtes veids	Uzmērīšanas datums
	Jelgava		09000170427				Bērzs	0,50	16,22	14,37	632,46		28.05.2026.
	Jelgava		09000170329				Bērzs	3,10	105,01	91,16	2 621,48		28.05.2026.
	Jelgava		09000170375				Bērzs	7,76	78,21	68,78	2 838,49		28.05.2026.
Kopā:									199,44	174,31	6 092,43		



Uzmērīja: (paraksts)

2026.gada 4. jūnijā

Novērtējums

Sia "Zemgales mežinieks" darbinieki ir veikuši apauguma un koku novērtēšanu Jelgavas Valstspilsētas īpašumos ar šādiem zemes vienību kadastra apzīmējumiem:

09000160933, 09000162000, 09000160941.

Kopējā teritorijas platība ir **8,44** hektāri.

Vērtības noteikšanai izmantoti MEKA (SIA "Meža un koksnes produktu pētniecības un attīstības institūts" apalkoka, šķeldas cenu un mežizstrādes izmaksu monitoringa dati.

Apsekojot teritoriju dabā, nav konstatēti apstākļi, kas varētu apgrūtināt apauguma novākšanu.

Šajā novērtējumā iekļauti koki un krūmi kuru diametrs 1.3 metru augstumā virs sakņu kakla ir mazāks par 8 centimetri.

Aptuvenā teritorijas apauguma krāja ir aptuveni **620.00** beramie m³.

Pamatojoties uz iepriekš teikto un veiktajiem aprēķiniem, tiek secināts, ka šīs teritorijas apauguma krājas vērtība ir **620.00 EUR** (seši simti divdesmit eiro, 00 centi)

Izcērtamo koku, kuru diametrs 1,3 metru augstumā virs sakņu kakla ir lielāks par 8 centimetri ir **141,10 EUR** (viens simts četrdesmit viens eiro, 10 centi)

Pielikumā izcērtamo koku novērtējums.

Vērtēja



Jānis Jansons

Latvijas koksnes kvalitātes ekspertu savienības

Sertifikāts nr. M 613

Izcērtamo koku novērtējums

Īpašums	Pagasts	Mežniecība	Kadastrs	Kvartāls	Nogabals	Apakš nogab.	Valdošā suga	Platība, ha	Cirsmas krāja, m3	Likvids, m3	Cirsmas vērtība, €	Cirtes veids	Uzmērīšanas datums
	Jelgava		09000162000	162	0162	0	Baltalksnis	4,72	20,55	15,84	132,35		27.05.2026.
	Jelgava		09000160933	933	0933	0	Melnalksnis	1,72	0,66	0,56	4,22		27.05.2026.
	Jelgava		09000160941	941	0941	0	Baltalksnis	2,00	0,67	0,54	4,53		27.05.2026.
Kopā:									21,88	16,94	141,10		

Uzmērītāja:
(paraksts)



2026.gada 4. jūnijā

Novērtējums

Sia "Zemgales mežinieks" darbinieki ir veikuši apauguma un koku novērtēšanu Jelgavas Valstspilsētas īpašumos ar šādiem zemes vienību kadastra apzīmējumiem:

**09000160929, 09000160993, 09000160997, 09000160972, 09000160998, 09000160928,
09000370177.**

Kopējā teritorijas platība ir **12,29** hektāri.

Vērtības noteikšanai izmantoti MEKA (SIA "Meža un koksnes produktu pētniecības un attīstības institūts" apaļkoka, šķeldas cenu un mežizstrādes izmaksu monitoringa dati.

Apsekojot teritoriju dabā, nav konstatēti apstākļi, kas varētu apgrūtināt apauguma novākšanu.

Šajā novērtējumā iekļauti koki un krūmi kuru diametrs 1.3 metru augstumā virs sakņu kakla ir mazāks par 8 centimetri.

Aptuvenā teritorijas apauguma krāja ir aptuveni **40.00** beramie m³.

Pamatojoties uz iepriekš teikto un veiktajiem aprēķiniem, tiek secināts, ka šīs teritorijas apauguma krājas vērtība ir **40.00 EUR** (četrdesmit eiro, 00 centi)

Izcērtamo koku, kuru diametrs 1,3 metru augstumā virs sakņu kakla ir lielāks par 8 centimetri ir **347,67 EUR** (trīs simti četrdesmit septiņi eiro, 67 centi)

Pielikumā izcērtamo koku novērtējums.

Vērtēja



Jānis Jansons

Latvijas koksnes kvalitātes ekspertu savienības

Sertifikāts nr. M 613

Cirsu vērtējumu kopsavilkums

Īpašums	Pagasts	Mežniecība	Kadastrs	Kvartāls	Nogabals	Apakš nogab.	Valdošā suga	Platība, ha	Cirsmas krāja, m3	Likvids, m3	Cirsmas vērtība, €	Cirtes veids	Uzmērīšanas datums
	Jelgava		09000370177				Blīgzna	9,00	10,16	8,94	67,17		01.06.2026.
	Jelgava		09000160972				Baltaiksnis	0,60	12,88	9,56	85,47		01.06.2026.
	Jelgava		09000160929				Baltaiksnis	1,40	24,61	19,24	195,03		01.06.2026.
Kopā:									47,65	37,74	347,67		

Uzmērītāja:



2026.gada 4. jūnijā

Novērtējums

Sia "Zemgales mežinieks" darbinieki ir veikuši apauguma un koku novērtēšanu Jelgavas Valstspilsētas īpašumos ar šādiem zemes vienību kadastra apzīmējumiem:

09000370172, 09000370173, 09000370188, 09000370185.

Kopējā teritorijas platība ir **6,18** hektāri.

Vērtības noteikšanai izmantoti MEKA (SIA "Meža un koksnes produktu pētniecības un attīstības institūts" apaļkoka, šķeldas cenu un mežizstrādes izmaksu monitoringa dati.

Apsekojot teritoriju dabā, nav konstatēti apstākļi, kas varētu apgrūtināt apauguma novākšanu.

Šajā novērtējumā iekļauti koki un krūmi kuru diametrs 1.3 metru augstumā virs sakņu kakla ir mazāks par 8 centimetri.

Aptuvenā teritorijas apauguma krāja ir aptuveni **270.00** beramie m³.

Pamatojoties uz iepriekš teikto un veiktajiem aprēķiniem, tiek secināts, ka šīs teritorijas apauguma krājas vērtība ir **270.00 EUR** (divi simti septiņdesmit eiro, 00 centi)

Izcērtamo koku, kuru diametrs 1,3 metru augstumā virs sakņu kakla ir lielāks par 8 centimetri ir **456,27 EUR** (četri simti piecdesmit seši eiro, 27 centi)

Pielikumā izcērtamo koku novērtējums.

Vērtēja



Jānis Jansons

Latvijas koksnes kvalitātes ekspertu savienības

Sertifikāts nr. M 613

Izcērtamo koku novērtējums

Īpašums	Pagasts	Mežniecība	Kadastrs	Kvartāls	Nogabals	Apakšnogab.	Valdošā suga	Plaītība, ha	Cirsmas krāja, m3	Likvids, m3	Cirsmas vērtība, €	Cirtes veids	Uzmērīšanas datums
	Jelgava		09000370172				Baltaiksnis	4,92	65.61	45.03	348.55		27.05.2026.
	Jelgava		09000370173				Baltaiksnis	1,04	18.18	14.33	107.72		27.05.2026.
Kopā:									83.79	59.36	456.27		

Uzmērītāja:

(paraksts)



2026.gada 4. jūnijā

Novērtējums

Sia "Zemgales mežinieks" darbinieki ir veikuši apauguma un koku novērtēšanu Jelgavas Valstspilsētas īpašumos ar šādiem zemes vienību kadastra apzīmējumiem:

09000030418.

Kopējā teritorijas platība ir **1,33 hektāri**.

Vērtības noteikšanai izmantoti MEKA (SIA "Meža un koksnes produktu pētniecības un attīstības institūts" apaļkoka, šķeldas cenu un mežizstrādes izmaksu monitoringa dati.

Apsekojot teritoriju dabā, nav konstatēti apstākļi, kas varētu apgrūtināt apauguma novākšanu.

Šajā novērtējumā iekļauti koki un krūmi kuru diametrs 1.3 metru augstumā virs sakņu kakla ir mazāks par 8 centimetri.

Aptuvenā teritorijas apauguma krāja ir aptuveni **30.00** beramie m³.

Pamatojoties uz iepriekš teikto un veiktajiem aprēķiniem, tiek secināts, ka šīs teritorijas apauguma krājas vērtība ir **30.00 EUR** (trīsdesmit eiro, 00 centi)

Izcērtamo koku, kuru diametrs 1,3 metru augstumā virs sakņu kakla ir lielāks par 8 centimetri ir **112,28 EUR** (viens simts divpadsmit eiro, 28 centi)

Pielikumā izcērtamo koku novērtējums.

Vērtēja




Jānis Jansons

Latvijas koksnes kvalitātes ekspertu savienības

Sertifikāts nr. M 613

Izcērtamo koku novērtējums

Īpašums	Pagasts	Mežniecība	Kadastrs	Kvartāls	Nogabals	Apakš nogab.	Valdošā suga	Platība, ha	Cirsmas krāja, m3	Likvids, m3	Cirsmas vērtība, €	Cirtes veids	Uzmērīšanas datums
	Jeļgava		09000030418				Bīgzna	1.33	15.98	13.30	112.28		22.05.2026.
Kopā:									15.98	13.30	112.28		

Uzmērīja:

 (paraksts)



SANITĀRĀS CIRTES NOVĒRTĒJUMS

Saimniecība: Siliņu-Viskaju mežs
 Novads: Jelgava
 Pagasts: Jelgava
 Virsmežniecība: Centra
 Mežniecība: Dobeles mežniecība

Kadastrs: 09000290542
 Kwartāls: 11
 Nogabals: 10

Uzmērītājs: Jānis Jansons
 Uzmērīšanas datums: 05.06.2026.
 Platība: 4.01 ha
 Koku skaits: 49 gab.

Sugas	Koku skaits	Stumbra krāja	Lietkoksne						Apjomi (m3)						Vidējais koks (m3)	Saglabājami koki													
			Kopā		Īp.kval.		Resnā		Vidējā		Tievā		Malka	Atlikumi pārdošanai		Paredzēts pārdošanai	Skaits			Krāja (m3)									
			Kopā	Īp.kval.	Resnā	Vidējā	Tievā	P.malka	Kopā	Ēkol.	Sēkl.	Kritala					Kopā	Ēkol.	Sēkl.	Kritala									
Priede	2	3.52	0.00	0.00	0.00	0.00	0.00	0.00	0.00	0.00	0.00	0.40	3.12	0.40	3.12	1.76													
Egļe	14	9.54	2.77	0.00	1.47	0.80	0.23	0.27	0.27	0.27	0.27	1.09	5.68	1.09	8.45	0.68													
Bērzs	27	41.25	3.12	0.00	0.98	0.78	0.29	1.07	1.07	1.07	1.07	4.60	33.53	4.60	36.65	1.53													
Ozols	1	0.15	0.00	0.00	0.00	0.00	0.00	0.00	0.00	0.00	0.00	0.12	0.12	0.03	0.12	0.15													
Liepa	5	1.29	0.40	0.00	0.00	0.15	0.25	0.15	0.25	0.25	0.25	0.18	0.71	0.18	1.11	0.26													
Kopā:	49	55.75	6.29	0.00	2.45	1.73	0.77	1.34	1.34	1.34	1.34	6.30	43.16	6.30	49.45	1.14													

Cirsmas krāja, m3: 55.75
 Cirsmas vērtība, €: 676.40



Uzmērītāja:
 Novērtēja:

Koksnes apjomi noteikti ar LLU MF 2015g algoritmu.

Piezīme: Lai uzsāktu koku ciršanu, nepieciešams saņemt apliecinājumu Centra virsmežniecības Dobeles mežniecība birojā. 05.06.2026
 Mežvērte: 12.26

SANITĀRĀS CIRTES NOVĒRTĒJUMS

Saimniecība: Rubeņu ceļš 8Z
 Novads: Jelgava
 Pagasts: Jelgava
 Virsmežniecība: Centra
 Mežniecība: Dobeles mežniecība

Kadastrs: 09000280410
 Kwartāls: 01
 Nogabals: 01 02

Uzmērītājs: Jānis Jansons
 Uzmērīšanas datums: 03.06.2026.
 Platība: 1,47 ha.
 Koku skaits: 13 gab.

Sugas	Koku skaits	Apjomi (m3)										Vidējais koks (m3)	Saglabājamo koku												
		Lietkoksne					Malka	Atlikumi	Paredzēts pārdošanai	Skaits			Krāja (m3)												
		Kopā	Īp.kval.	Resnā	Vidējā	Tievā				P.malka	Kopā		Ekol.	Sēkl.	Kritala	Kopā	Ekol.	Sēkl.	Kritala						
Priede	1	3.30	0.00	2.76	0.00	0.21	0.05	0.00	0.28	3.02	0.00	0.28	3.02												
Ozols	12	9.57	0.00	0.00	0.00	0.00	0.00	0.00	1.05	8.52	8.52	1.05	8.52												
Kopā:	13	12.87	0.00	2.76	0.00	0.21	0.05	0.00	1.33	11.54	8.52	1.33	11.54												

Cirsmas krāja, m3: 12.87
 Cirsmas vērtība, €: 339.67



Uzmērītāja:  (paraksts)

Novērtēja:  (paraksts)

Koksnes apjomi noteikti ar LLU MF 2015g algoritmu.

Piezīme: Lai uzsāktu koku ciršanu, nepieciešams saņemt apliecinājumu

Centra virsmežniecības Dobeles mežniecība biroja.

04.06.2026

Mežvērte: 12.26

SANITĀRĀS CIRTES NOVĒRTĒJUMS

Saimniecība: Lediņu mežs
 Novads: Jelgava
 Pagasts: Jelgava
 Virsmežniecība: Centra
 Mežniecība: Dobeles mežniecība

Kadastrs: 09000370161
 Kvartāls: 22
 Nogabals: 21 22 27 09 26 25 08
 0

Uzmērītājs: Jānis Jansons
 Uzmērīšanas datums: 03.06.2026.
 Platība: 20.469 ha
 Koku skaits: 168 gab.

Sugas	Koku skaits	Apjomi (m3)										Vidējais koks (m3)	Saglabājamie koki							
		Stumbra krāja		Lietkoksnē				Malķa	Atlikumi	Paredzēts pārdošanai	Skaitis			Krāja (m3)						
		Kopā	Īp.kval.	Resnā	Vidējā	Tievā	P.malka				Kopā		Ekol.	Sēkl.	Kritāla	Kopā	Ekol.	Sēkl.	Kritāla	
Priede	10	15.83	5.23	0.00	2.46	1.80	0.50	0.67	8.97	1.83	14.20	1.58								
Egļe	12	9.24	1.09	0.00	0.42	0.53	0.11	0.03	7.09	1.06	8.18	0.77								
Bērzis	66	55.94	21.51	0.00	4.68	3.80	4.23	9.00	28.21	6.22	49.72	0.85								
Melnalksnis	23	12.34	5.39	0.00	3.77	1.02	0.60	0.00	5.56	1.39	10.95	0.54								
Apse	29	37.61	19.73	0.00	7.51	2.67	0.99	8.56	13.98	3.90	33.71	1.30								
Baltalksnis	7	3.03	0.17	0.00	0.00	0.00	0.17	0.00	2.50	0.36	2.67	0.43								
Ozols	20	13.53	1.03	0.00	0.83	0.12	0.08	0.00	10.98	1.52	12.01	0.68								
Liepa	1	0.28	0.21	0.00	0.00	0.08	0.13	0.00	0.03	0.04	0.24	0.28								
Kopā:	168	147.80	54.36	0.00	19.67	9.62	6.81	18.26	77.32	16.12	131.68	0.88								

Cirsmas krāja, m3: 147.80
 Cirsmas vērtība, €: 2 950.96



Uzmērītāja: (paraksts)

Novērtēja: (paraksts)

Koksnes apjomi noteikti ar LLU MF 2015g algoritmu.

Piezīme: Lai uzsāktu koku ciršanu, nepieciešams saņemt apliecinājumu

Centra virsmežniecības Dobeles mežniecība birojā.

04.06.2026

Mežvērtē: 12.26

2026.gada 4. jūnijā

Kokmateriālu krautņu novērtējums

Sia "Zemgales mežinieks" darbinieki ir veikuši Jelgavas Valstspilsētai piederošo krautņu apsekošanu un uzmērīšanu, kuras atrodas Jelgavā, Viestura ielā 15.

Vērtības noteikšanai izmantoti MEKA (SIA "Meža un koksnes produktu pētniecības un attīstības institūts")apaļkoka , šķeldas cenu un mežizstrādes izmaksu monitoringa dati.

Pēc mērījumu veikšanas, krautnes nr.1 krāja ir aptuveni 13,84 m³.

Krautni nr.1 veido dažāda garuma (2,80-4,00 metri) kokmateriāli, pārsvarā bērza malka – šķeldojamais materiāls

Pēc mērījumu veikšanas, krautnes nr.2 krāja ir aptuveni 30,23 m³

Krautni nr.2 veido dažāda garuma (0,70- 4,00 metri) komateriāli, ozoli vidēja labuma .

Pamatojoties uz iepriekš teikto un veiktajiem aprēķiniem, tiek secināts, ka šo krautņu vērtība ir **1525,50 EUR**

Pielikumā krautņu foto attēli.

Vērtēja



Jānis Jansons

Latvijas koksnes kvalitātes ekspertu savienības

Sertifikāts nr. M 613

Krautne nr. 1



Krautne nr. 2

